

HOTĂRÂRE
privind transmiterea unor terenuri,
aflate în domeniul public al Județului Călărași
și administrarea Consiliului Județean Călărași,
în administrarea Consiliului Local al Comunei Mânăstirea

Consiliul Județean Călărași, întrunit în ședința ordinară din __.10.2022,
Având în vedere:

- referatul de aprobare al Președintelui Consiliului Județean Călărași, înregistrat sub nr. 15944 din 14.10.2022;
 - adresa Primăriei Comunei Mânăstirea, nr. 6709 din 12.10.2022, înregistrată la Consiliul Județean Călărași sub nr. 15829 din aceeași dată;
 - prevederile art. 879 alin. (2) și art. 880 alin. (1) din Codul Civil, adoptat prin Legea nr. 287/2009, republicat, cu modificările și completările ulterioare;
 - prevederile art. 87 alin. (5), art. 92 alin. (2) lit. b), art. 173 alin. (1) lit. c), alin. (4) lit. a) art. 297 alin. (1) lit. a) și art. 299 din Ordonanța de urgență a Guvernului nr. 57/2019 privind Codul administrativ, cu modificările și completările ulterioare;
- În temeiul art. 196 alin. (1) lit. a) din Ordonanța de urgență a Guvernului nr. 57/2019 privind Codul administrativ, cu modificările și completările ulterioare,

HOTĂRĂȘTE:

Art. 1. – Se aprobă transmiterea unor terenuri, aflate în domeniul public al Județului Călărași și administrarea Consiliului Județean Călărași, în administrarea Consiliului Local al Comunei Mânăstirea, pe o perioadă de 15 ani, pentru înființarea unor piste de biciclete, situate de o parte și de alta a drumului județean DJ 303, cu suprafața totală de 4410 m.p., cu nr. cadastral: 22388, cu număr de inventar 1.3.7.2.110 și valoarea de inventar 1.319.861 lei, după cum urmează:

- a) 2640 m.p., în satul Mânăstirea, de la DN 31 până la intersecția cu strada Alexandru Ioan Cuza, cu lungimea totală pe ambele sensuri de 1760 m și lățimea de 1,5 m;
- b) 1770 m.p., în satul Coconi, de la intersecția cu strada Argeșului până la intersecția cu strada Independenței, cu lungimea totală pe ambele sensuri de 1180 m și lățimea de 1,5 m.

Art. 2. – Predarea terenurilor menționate la articolul 1 se va face în termen de 30 de zile de la data semnării contractului de dare în administrare, pe bază de proces-verbal, de către Comisia de predare constituită prin Dispoziția Președintelui Consiliului Județean Călărași nr. 33 din 06.01.2021.

Art. 3. – Direcția Economică va duce la îndeplinire prezenta hotărâre.

Secretarul General al Județului, prin Compartimentul Cămarărie Consiliu și Editare Monitor Oficial, va comunica prezenta hotărâre celor interesați.

PREȘEDINTE,
ec. Vasile ILIUȚĂ



AVIZEAZĂ,
SECRETARUL GENERAL AL JUDEȚULUI,
Aurel PARASCHIV



Nr.

Adoptată la Călărași

Astăzi __.10.2022

Întocmit, redactat:

CONSILIER, ec. Romeo DINU




REFERAT DE APROBARE
privind transmiterea unor terenuri,
aflate în domeniul public al Județului Călărași
și administrarea Consiliului Județean Călărași,
în administrarea Consiliului Local al Comunei Mânăstirea

Prin adresa Primăriei Comunei Mânăstirea, nr. 6709 din 12.10.2022, înregistrată la Consiliul Județean Călărași sub nr. 15829 din aceeași dată, se solicită transmiterea unor terenuri, aflate în domeniul public al Județului Călărași și administrarea Consiliului Județean Călărași, situate de o parte și de alta a drumului județean DJ 303, cu nr. cadastral: 22388, cu o suprafață totală de 4410 m.p., în administrarea Consiliului Local al Comunei Mânăstirea, pentru înființarea unor piste de biciclete.


Necesitatea adoptării unui proiect de hotărâre, având ca obiect transmiterea în administrare a terenurilor identificate mai sus, constă în faptul că data de deschidere a sesiunii de depunere a proiectelor de acest gen, cu finanțare prin Programul Național de Redresare și Reziliență, este 14.10.2022.

În calitate de inițiator al proiectului de hotărâre, în conformitate cu prevederile art. 182 alin. (2) din Ordonanța de urgență a Guvernului nr. 57/2019 privind Codul administrativ, precum și ale art. 36 alin. (1) și alin. (8) lit. a) din Regulamentul de organizare și funcționare al Consiliului Județean Călărași, supun prezentul proiect de hotărâre dezbaterii și votului consilierilor județeni.

PREȘEDINTE,
ec. Vasile ILIUȚĂ



Redactat:
CONSILIER,
ec. Romeo DINU





RAPORT
la proiectul privind transmiterea unor terenuri,
aflate în domeniul public al Județului Călărași
și administrarea Consiliului Județean Călărași,
în administrarea Consiliului Local al Comunei Mânăstirea

Direcției Economice i-a fost transmis proiectul de hotărâre, inițiat de Președintele Consiliului Județean Călărași, privind transmiterea unor terenuri, aflate în domeniul public al Județului Călărași și administrarea Consiliului Județean Călărași, în administrarea Consiliului Local al Comunei Mânăstirea.

Conform dispozițiilor art. 182 alin. (4) raportat la prevederile art. 136 alin. (8) lit. b) din Ordonanța de urgență a Guvernului nr. 57/2019 privind Codul administrativ, precum și ale art. 36 alin. (8) lit. b) din Regulamentul de Organizare și Funcționare al Consiliului Județean Călărași, suntem obligați să examinăm proiectul de hotărâre și să ne exprimăm părerea asupra legalității măsurii propuse de inițiator.

Primăria Comunei Mânăstirea, prin adresa nr. 6709 din 12.10.2022, înregistrată la Consiliul Județean Călărași sub nr. 15829 din aceeași dată, solicită transmiterea unor terenuri, aflate în domeniul public al Județului Călărași și administrarea Consiliului Județean Călărași, în administrarea Consiliului Local al Comunei Mânăstirea, pentru înființarea unor piste de biciclete, situate de o parte și de alta a drumului județean DJ 303, cu nr. cadastral: 22388, cu suprafața totală de 4410 m.p., astfel:

- 2640 m.p., în satul Mânăstirea, de la DN 31 până la intersecția cu strada Alexandru Ioan Cuza, cu lungimea totală pe ambele sensuri de 1760 m și lățimea de 1,5 m;

- 1770 m.p., în satul Coconi, de la intersecția cu strada Argeșului până la intersecția cu strada Independenței, cu lungimea totală pe ambele sensuri de 1180 m și lățimea de 1,5 m.

Terenurile sunt proprietatea publică a județului Călărași, fac parte din Drumul Județean 303 care este administrat de Consiliul Județean Călărași, au numărul de inventar 1.3.7.2.110 și valoarea de inventar 1.319.861 lei.

Temeiul juridic al măsurii propuse de inițiator este reprezentat de prevederile art. 879 alin. (2) și art. 880 alin. (1) din Codul Civil, adoptat prin Legea nr. 287/2009, republicat, cu modificările și completările ulterioare, precum și ale art. 87 alin. (5), art. 92 alin. (2) lit. b), art. 173 alin. (1) lit. c), alin. (4) lit. a) art. 297 alin. (1) lit. a) și art. 299 din Ordonanța de urgență a Guvernului nr. 57/2019 privind Codul administrativ, cu modificările și completările ulterioare.

Prezentul raport va fi supus dezbaterii și votului Consiliului Județean Călărași.

DIRECTOR EXECUTIV,
ec. Paraschiva MUREȘANU



Consilier juridic,
Robert Pleșea



ROMÂNIA
Consiliul Județean Călărași

INSCRIERE Nr. 15829

LUNA 10 ZIUA 12



ROMÂNIA
JUDEȚUL CĂLĂRAȘI
PRIMĂRIA COMUNEI MÂNĂȘTIREA

917170 - localitatea Mânăstirea; Telefon/fax 0242/520018
e-mail: manastirea_primaria@yahoo.com
Nr.6709/12.10.2022



NR: 15829

DATA: 12/10/2022

COD: 127EA

Catre,

CONSILIUL JUDETEAN CALARASI

In atentia Domnului Presedinte

Referitor adresa Nr.6259/26.09.2022,

Avand in vedere posibilitatea obtinerii unei surse de finantare nerambursabile pentru construire piste de biciclete, in comuna Manastirea , judetul Calarasi prin Programul National de Redresare si Rezilienta(PNRR), venim catre dumneavoastra cu rugamintea de a ne acorda aviz favorabil de preluare , in forma asosictiva, a tronsonului de drum din DJ 303 de la intersectia cu Drumul National DN 31 pana la intersectia cu strada Alexandru Ioan Cuza in satul Manastirea si tronsonul de drum judetean DJ 303 de la intersectia cu strada Argesului pana la intersectia cu strada Independentei in satul Coconi.

Motivul prezentei cereri o reprezinta intabularea terenului (intravilan) situat pe cele doua parti (stanga si dreapta) ale drumului in vederea posibilitatii depunerii documentatiei necesare pentru cererea de finantare.

Mentionam ca toate costurile aferente acestui obiectiv, vor fi suportate de U.A.T Comuna Manastirea.

Atasat este o imagine din google maps unde am evidentiata lungimea totala a tronsonului de drum, si traseul acestuia, pentru care solicitam preluarea mai sus mentionata.

Cu stima,

Primar,
IANCU MARIAN MUGUREL



Dir. ECONOMICĂ -
COMPLEMENTAR PRIZIONIU

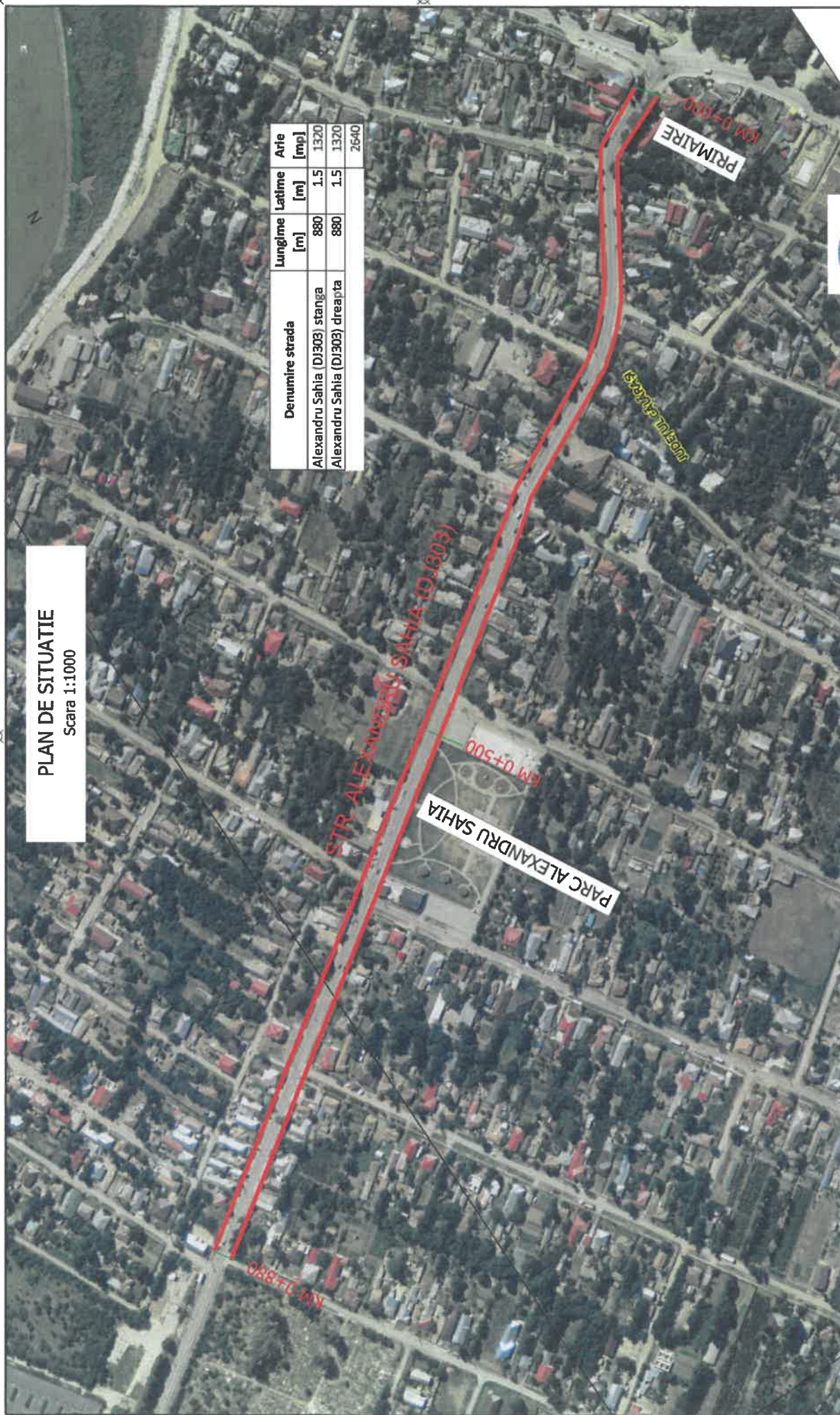
Dir. Comos




13.10.2022

PLAN DE SITUATIE

Scara 1:1000

Denumire strada	Lungime [m]	Latime [m]	Arie [mp]
Alexandru Sahia (DJ303) stanga	880	1.5	1320
Alexandru Sahia (DJ303) dreapta	880	1.5	1320
			2640






Beneficiar: COMUNA MANASTIREA JUDETUL CALARASI 	Proiectant general: MBI SELF PROJECT S.R.L.  Proiectant de specialitate: MARIO ENGINEERING DESIGN S.R.L. 	Faza proiect: C.U.	Nr. proiect: 6622/2022
		Scara: 1:1000	10.2022
		PROIECT: ing. Alexandru Popa	COLECTIV DE PROIECTARE
		Revizia: R 00	PROIECTAT: ing. Alexandru Popa
		Numar plansa: PS 01	APROBAT: Iulian Munteanu
		Denumire plansa: PLAN DE SITUATIE Str. Alexandru Sahia (DJ303)	Denumire proiect: INFINTARE PISTE DE BICICLETE IN COMUNA MANASTIREA, JUDETUL CALARASI

PLAN DE SITUATIE
Scara 1:1000

Denumire strada	Lungime [m]	Latime [m]	Arte [mp]
DJ303 stanga	590	1.5	885
DJ303 dreapta	590	1.5	885
			1770



Beneficiar: COMUNA MANASTIREA JUDETUL CALARASI 	Proiectant general: MBI SELF PROJECT S.R.L.  Proiectant de specialitate: MARIO ENGINEERING DESIGN S.R.L. 	Faaza proiect: C.U Scara: 1:11 Revizia: R 1 Numar plansa: PS 02 Denumire planşa: PLAN DE SITUATIE DJ303 - SAT COCONI	Nr. proiect: 6622/2022