

HOTARARE
privind aprobarea Planului de dezvoltare a judetului Calarasi
pentru perioada 2014-2020

Consiliul Judetean Calarasi, intrunit in sedinta ordinara din 19.02.2015,
Avand in vedere:

- raportul Direcției Dezvoltare Regională și Relații Externe, inregistrat sub nr. 1910 din 05.02.2015;
- raportul Comisiei pentru Studii, Prognoze Economico-Sociale, Buget-Finanțe, Integrare Europeană și Administrarea Domeniului Public și Privat al Județului;
- prevederile art. 7 din Legea nr. 52/2003 privind transparența decizională în administrația publică, republicata;
- prevederile art. 91 alin. (1) lit. b) și alin. (3) lit. d) din Legea administrației publice locale nr. 215/2001, republicata, cu modificările și completările ulterioare;

În temeiul art. 97 alin. (1) din Legea administrației publice locale nr. 215/2001, republicata, cu modificările și completările ulterioare,

HOTARASTE:

Art. 1. - Se aproba Planul de dezvoltare a judetului Calarasi pentru perioada 2014-2020, prevazut in anexa care face parte integranta din prezenta hotarare.

Art. 2. - Directia Juridica si Administratie Publica, Directia Tehnica, Directia Economica, Directia Dezvoltare Regionala si Relatii Externe, Departamentul de Urbanism si Directia Management Proiecte vor duce la indeplinire prezenta hotarare.

Secretarul judetului, prin Directia Juridica si Administratie Publica, va comunica prezenta hotarare persoanelor interesate.

PRESEDINTE,
ing. Raducu-George FILIPESCU

CONTRASEMNEAZA,
SECRETARUL JUDETULUI,
Dumitru TUDONE

**Planul de dezvoltare a județului Călărași
pentru perioada 2014-2020**

DRAFT

2014

Structura:

Introducere

Capitolul I

Cadrul de referință. Analiza socio-economică și de mediu

1. Starea actuală	
1.1. Localizare geografică.....	4
1.2. Cadrul natural.....	5
1.3. Capacitate administrativă.....	18
2. Context social	
2.1. Demografia.....	19
2.2. Educația.....	24
2.3. Structura și dinamica resurselor de muncă.....	29
2.4. Protecția socială.....	39
2.5. Sănătatea.....	41
2.6. Cultura.....	47
2.7. Sportul.....	51
2.8. Dezvoltarea edilitară.....	52
3. Context economic	
3.1. Economia județului.....	54
3.2. Industria.....	57
3.3. Agricultură.....	62
3.4. Silvicultură.....	71
3.5. Recensământul agricol, an 2010.....	72
3.6. Economia în agricultura județului Călărași.....	73
3.7. Mediul de afaceri. Sectorul privat.....	75
3.8. Serviciile.....	81
3.9. Infrastructura.....	82
3.9.1. Infrastructura pentru situații de urgență.....	82
3.9.2. Infrastructura de transport.....	84
3.9.3. Infrastructura serviciilor comunitare de utilități publice.....	89
3.9.4. Alimentarea cu gaze naturale.....	104
3.9.5. Rețelele de telecomunicații.....	105
3.10. Turismul.....	106
3.11. Mediul și biodiversitatea.....	116

Capitolul II

Analiza SWOT sectorială

1. Analiza SWOT – Infrastructura	125
2. Analiza SWOT – Mediul, biodiversitatea și riscurile	126
3. Analiza SWOT – Educație, resurse de muncă, cercetare și inovare	128
4. Analiza SWOT – Sănătate și asistență socială	129
5. Analiza SWOT – Competitivitate economică	129
6. Analiza SWOT – Dezvoltarea rurală și agricultura	131

Capitolul III

Strategia de Dezvoltare a județului

1. Context European, Național, Regional.....	133
1.1. Context European.....	133
1.2. Context Național.....	142
1.3. Context Regional.....	150
2. Scop.....	151
3. Viziune.....	152
4. Principiile Strategiei.....	154
5. Direcții Strategice.....	155
6. Obiectiv General.....	156
7. Provocări – Obiective orizontale.....	156
8. Obiective specifice, Priorități, Măsuri, Acțiuni indicative.....	160
9. Corelarea Obiectivelor Strategice Specifice ale Județului Călărași cu Obiectivele tematice ale Uniunii Europene, Prioritățile și Măsurile Planurilor de Dezvoltare la nivel Național și Regional.....	179
10. Detalierea Obiectivelor Specifice, Priorităților, Măsurilor și Acțiunilor indicative.....	187

Capitolul IV

Portofoliul de Proiecte al Județului Călărași

1. Portofoliul de proiecte.....	222
2. Estimarea necesităților de finanțare.....	223

Capitolul V

Evaluarea, Actualizarea și Monitorizarea implementării Strategiei

1. Implementarea Strategiei.....	225
2. Indicatori de monitorizare.....	227

Capitolul VI

Sistemul de implementare a Strategiei – Plan de Acțiune.....

238

Capitolul VII

Procesul partenerial și consultarea publică.....

242

Capitolul VIII

Evaluarea ex-ante.....

245

I. Cadrul de referință

Analiza socio-economică și de mediu

I.1. Starea actuală.

I.1.1. Localizare geografică.

Județul Călărași este așezat în partea de sud-est a României (latitudine 44⁰12' N, longitudine 27⁰21' E) pe cursul mijlociu al fluviului Dunărea și al brațului Borcea, fiind reședința Agenției de Dezvoltare a Regiunii Sud (Muntenia) și aflându-se la granița cu Bulgaria. Vecinii săi sunt:

- la nord – județul Ialomița
- la est și sud-est – județul Constanța
- la sud – Bulgaria, Regiunea Silistra
- la vest - județele Giurgiu și Ilfov



Poziția geografică oferă județului un avantaj competitiv deosebit, având în vedere faptul că județul Călărași se află situat la granița cu Bulgaria, precum și într-o zonă de convergență a două culoare de dezvoltare: Coridorul București - Constanța, parte a coridorului paneuropean 4, permițând conectarea României cu axele de comunicații din Europa Centrală; Coridorul Dunării 7, ce interconectează cele 14 țări riverane fluviului, creând astfel premisele dezvoltării unei noi regiuni, denumită simbolic „Regiunea Dunării”.



Populația județului Călărași este de 308655 locuitori (1,64% din populația țării). Din punct de vedere al distribuției pe medii, 38,45% din populația județului trăiește în mediul urban și 61,55% în mediul rural, gradul de urbanizare al populației fiind sub media pe țară.¹

I.1.2. Cadrul natural.

Suprafața județului este de 5.088 km², reprezentând 2,1% din teritoriul României, județul Călărași ocupând locul 28 ca mărime în rândul județelor țării.

Relieful județului Călărași este reprezentat de câmpie, lunci și bălți. Fiind predominantă, câmpia se grupează în patru mari unități: Câmpia Bărăganului Mostiștei (Bărăganul Sudic), Câmpia Vlăsiei, Câmpia Burnașului, Lunca Dunării și luncile și bălțile (Balta Borcei, văile Argeșului, Mostiștei și ale Dunării).

Fiind așezat în partea de sud-est a Câmpiei Române, relieful județului Călărași este predominant un relief de câmpie și luncă, singurele neregularități reprezentându-le văile de tasare, așa numitele crovuri, precum și movilele, care ar putea fi mai degrabă rezultatul intervenției omului.

Din punct de vedere al marilor unități de relief, deosebim:

- Câmpia Bărăganului sudic, cuprinsă între Valea Ialomiței, Mostiștea și Dunăre, cu brațul Borcea;
- Câmpia Mostiștea, cuprinsă între Argeș și Valea Mostiștei;
- Lunca Dunării, de la Căscioarele și până la Călărași,
- Balta Borcei, începând de la Călărași și până la calea ferată Fetești-Cernavodă.

¹ Sursa: Direcția regională de statistică Călărași - Populația stabilă la 1 ianuarie 2013

Aceasta fiind, în mare parte, reprezentarea principalelor forme de relief, ar fi de observat faptul că suprafețele cuprinse între principalele cursuri de apă -câmpurile- sunt bine individualizate zonal, ele caracterizându-se prin suprafețe plane, cu altitudini situate, de regulă, între 25-50 m, față de zonele de luncă și baltă, cele mai noi forme de relief rezultate din depunerile aluvionare ale Argeșului, Dunării și Borcei, care nu depășesc 5-10 m înălțime față de nivelul mării. Interesant este aspectul general al Bălții Borcei, cu numeroase brațe, cu grinduri înalte pe margini, ce închid depresiuni centrale mari, divizate în cuvete mai mici. Crovurile și văile transversale, rezultate prin tasarea loessului, sunt și ele numeroase, printre cele mai cunoscute fiind Valea Furciturilor, Valea Baba Ana, Valea Argovei, Valea Luica etc.

Solurile - O caracteristică a județului o reprezintă faptul că pe o suprafață nu foarte mare se succed următoarele fâșii de soluri pe direcția est-vest: cernoziomuri argiloiluviale (acestea pretându-se, cu rezultate bune, pentru culturi legumicole, pajiști etc.) și soluri brun roșcate tipice, ultimile pe suprafețe reduse în extremitatea de vest a județului. Aceste soluri zonale s-au transformat în loess sau depozite loesside, textura lor de suprafață fiind predominant mijlocie. Condițiile favorabile de sol și relief explică caracterul predominant cerealier al regiunii.

Clase de calitate ale solurilor – calitatea solurilor

Clasa I. (Foarte bună)- Terenuri fără limitări în cazul utilizării ca arabil

Clasa a II-a. (Bună) - Terenuri cu limitări reduse în cazul utilizării ca arabil

Clasa a III-a. – (Mijlocie) - Terenuri cu limitări moderate în cazul utilizării ca arabil.

Clasa a IV-a. – (Slaba)- Terenuri cu limitări severe în cazul utilizării ca arabil

Clasa a V-a. – (Foarte slaba)- Terenuri cu limitări extrem de severe nepretabile la arabil, vii și livezi

Încadrarea terenurilor în clase de calitate

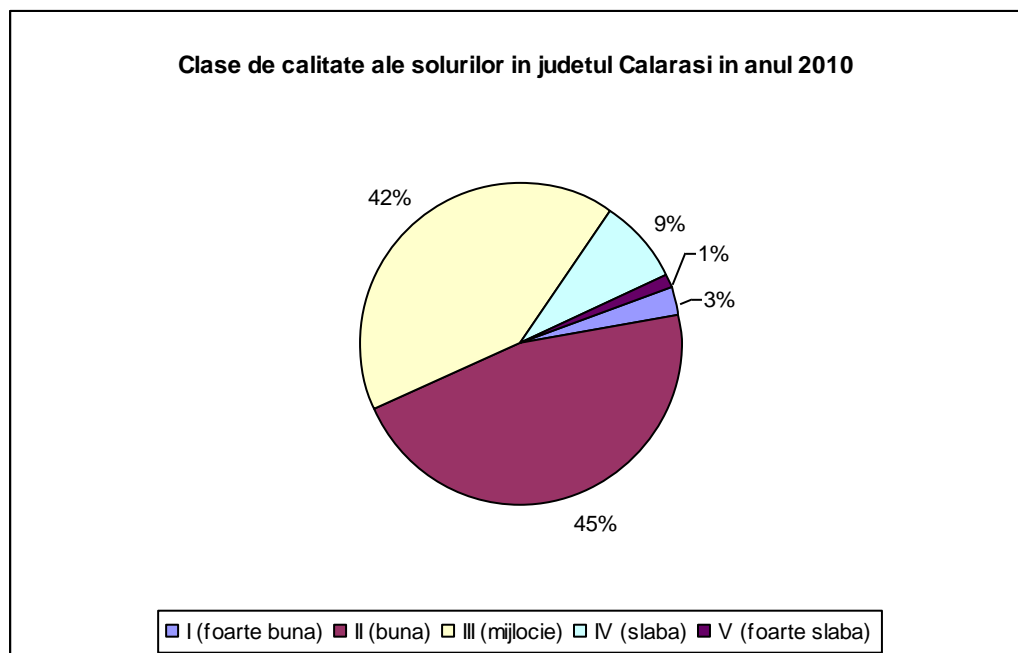
Calitatea terenurilor agricole cuprinde atât fertilitatea solului, cât și modul de manifestare al celorlalți factori de mediu față de plante. Din acest punct de vedere, terenurile agricole se grupează în 5 clase de calitate diferențiate după nota medie de bonitare (clasa I – 81-100 puncte clasa a V-a – 1-20 puncte).

Clasele de calitate ale terenurilor stabilesc pretabilitatea acestora pentru folosințele agricole.

Din datele furnizate de Oficiul Județean de Suddii Pedologice și Agrochimice Călărași situația încadrării terenurilor în clase de calitate la 31.12.2010, este după cum urmează:

Folosință	Clasa I		Clasa II		Clasa III		Clasa IV		Clasa V	
	Ha	% din total folosință	Ha	% din total folosință	Ha	% din total folosință	Ha	% din total folosință	Ha	% din total folosință
426696	12462	2,92	194911	45,68	177413	41,58	37599	8,81	4311	1,01

Încadrarea solurilor pe clase și tipuri în județul Călărași



Clima² este temperat continentală cu regim omogen, ca urmare a uniformității reliefului de câmpie, caracterizată prin veri foarte calde și ierni foarte reci. În extremitatea sudică a județului se individualizează tipoclimatul specific al Luncii Dunării, cu veri mai calde și ierni mai blânde decât în restul câmpiei.

În general, arealul pe care se află situat județul Călărași aparține zonei de climă continentală, mai puțin moderată decât a altor regiuni din România, cu ierni reci și veri călduroase. Temperatura medie anuală este de +11,2°C (în luna iulie media termică oscilează în jurul valorii de 23°C, iar în ianuarie se înregistrează o medie de -3°C). Cea mai scăzută temperatură înregistrată la Călărași datează de la 8 ianuarie 1938 când s-a înregistrat -30°C, iar cea mai ridicată, de +41,4°C, la 10 august 1951. Calculele de specialitate arată că județul Călărași beneficiază de un potențial caloric ridicat, a cărui valoare ajunge la 125 kcal/cm².

În privința vânturilor, zona în care se află localizat Călărașiul este sub influența celor de nord-est (Crivățul), a celor de sud-est (Austrul) și a celor de sud (Băltărețul). Vânturile reci accentuează frigul în lunile de iarnă, iar cele secetoase (Austrul în special) intensifică arșița și uscăciunea din timpul verii. Legat de frecvența și intensitatea vânturilor, stația meteorologică de la Călărași înregistrează un maxim în lunile aprilie (din direcția vest) și noiembrie (din direcția nord). Valorile cele mai ridicate au fost înregistrate în anul 1957 când viteza vântului a depășit 40 m/s.

Caracterul continental al climei este reliefat și de cantitățile anuale de precipitații ce cad pe teritoriul județului și în împrejurimile sale. Astfel, cantitatea medie anuală de precipitații este de numai 500 mm, ca urmare a influenței ce o exercită curenții ascendenți care iau naștere pe suprafețele lacurilor și a brațului Borcea din cauza temperaturii moderate a acestora pe tot timpul anului. Anual se înregistrează un maxim în lunile mai-iunie și un minim în lunile iulie-august,

² Sursa: Institutul național de meteorologie.

perioadă în care cerul este predominant senin, ceea ce favorizează arșița și seceta, pentru a cărei combatere se folosesc pe scară largă irigațiile.

Stratul de zăpadă persistă mai puțin datorită încălzirilor ce se produc în timpul iernii; în medie zăpada începe să se topească la începutul lunii martie. Numărul anual de zile cu strat de zăpadă oscilează în jurul cifrei de 30.

În timpul sezonului rece, stratul de zăpadă atinge cea mai mare grosime la sfârșitul lunii ianuarie și începutul lunii februarie. În mod obișnuit, grosimile stratului de zăpadă sunt relativ reduse; totuși în ultimii ani, condițiile atmosferice au determinat producerea unor ninsori abundente și așternerea unui strat deosebit de gros care a depășit 1,5 metri (1954).

În anul 2012, regimul climatic s-a caracterizat prin: iarnă destul de blândă, fara temperaturi extreme, vara calduroasa cu temperaturi normale din punct de vedere climatologic, cu regimul pluviometric ridicat fata de anul anterior³.

Situația meteorologică în anul 2012, este redată în tabelul alăturat:

An 2012	Temp. min. Lunară (°C)	Temp. max. Lunară (°C)	Cantitatea de precipitații (l/m ²)
Ianuarie	-7	13.6	104.9
Februarie	-14	5	40.9
Martie	0	16	9.14
Aprilie	7	23	44.9
Mai	14	26	41.6
Iunie	18.4	30.6	21.6
Iulie	18.7	38.7	4.6
August	14.2	41	41.9
Septembrie	11	34	65.2
Octombrie	3	31	38.1
Noiembrie	0	22	15.9
Decembrie	-15	16	80

Date meteorologice în anul 2012 Sursa de date : Statia meteo

În ceea ce privește **precipitațiile**, cantitățile medii anuale însumează 540,2 mm la Oltenița și 503,6 mm la Călărași. Cea mai mare parte a precipitațiilor cade în semestrul cald (15 aprilie-15 octombrie), când aversele însoțite de descărcări electrice sunt foarte frecvente. Datorită reliefului uniform, specific zonei de câmpie, vânturile predominante în județul Călărași sunt cele care bat din sectorul nord și nord-estic, precum și cele din vest și sud-vest, mai cunoscute fiind, din prima categorie Crivățul și Austrul și Băltărețul din a doua categorie.

Din punct de vedere al regimului de precipitații anul 2012 a fost un an mai bogat în precipitații, situație care se observă și în tabelul alăturat :

An	Cantitatea anuală de precipitații (l / m ²)
2008	314.3
2009	529.7

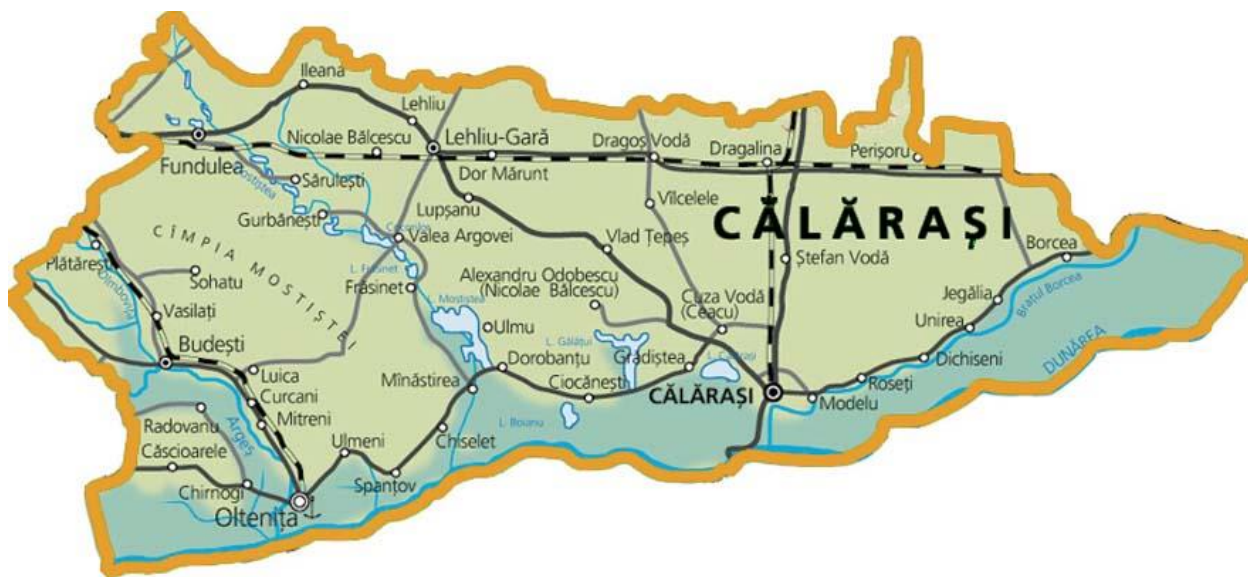
³ Starea factorilor de mediu, județul Călărași, 2012 – Agenția pentru Protecția Mediului Călărași

2010	711.1
2011	420.8
2012	508.7

INM: Cantitatea de precipitații în anii 2008-2012

Fiind un județ de câmpie, agricultura este activitatea economica de bază a județului Călărași. Relevant pentru specificul județului este faptul că 83% din suprafața totală a județului reprezintă suprafața agricolă, ceea ce situează județul Călărași pe locul 9 în țară ca întindere a suprafeței agricole. Din totalul suprafeței agricole, mai mult de 96% , 411 mii ha (2,9% din suprafața agricolă a țării), este reprezentat de suprafața arabilă, ceea ce situează județul Călărași pe locul 5 la nivel național.

Producția vegetală este orientată cu precădere spre cultura cerealelor boabe, a plantelor uleioase și a plantelor de nutreț.



Rețeaua hidrografică se compune din 2 bazine hidrografice, bazinul Dunării și al Argeșului și dintr-un subbazin, cel al Mostiștei. Fluviul Dunărea, care delimitează teritoriul județului în Sud și Sud-Est, de la 300 km (Cernavoda) la km 450 (Gostinu), se desparte în două brațe: Borcea pe stânga și Dunărea Veche pe dreapta, care închid între ele: Balta Ialomiței sau Insula Mare a Ialomiței. Apele Dunării, Borcei, Argeșului și Mostiștei, cu lacurile pe care le formează, ocupă o suprafață notabilă de peste 28 de mii ha, clasând județul pe locul 4 la nivel național, fapt ce a condus la dezvoltarea activităților piscicole.

Râul Argeș traversează zona de sud-vest a județului, pe o lungime de 37 km, vărsându-se în Dunăre la vest de municipiul Oltenița, după confluența cu *Dâmbovița*, în dreptul orașului Budești.

Alte râuri, cu izvoare de câmpie, ce brăzdează teritoriul județului sunt: Valea Berza, Furciturii, Cucuveanu, Vânăta, Argova, Călnău, Colceag, Milotina, Rasa, Jegălia, Belciugatele, râuri cu luciu de apă permanent, care au amenajate pe ele mici acumulări piscicole.

În afara acestora, există și câteva mari acumulări de apă, destinate atenuării viiturilor, irigațiilor și pisciculturii, cu un volum permanent de apă de circa 580 milioane mc. Acestea sunt: Iezer-Mostiștea, Frâsinet, Gălățui, Gurbănești, Fundulea și Măriuța.

Centralizat, rețeaua hidrografică la nivelul județului Călărași este prezentată astfel:

Principalele cursuri de apă din județ

Cursuri de apă pe teritoriul județului Călărași	Lungimea cursului (km)
Fluviul Dunărea	150
Brațul Borcea	66
Râul Argeș	37
Râul Dâmbovița	28

Sursa datelor: SGA Călărași

Resursele de apă, Cantități și fluxuri

Rețeaua hidrografică a județului Călărași este reprezentată de :

- Fluviul Dunărea – 150 km ;
- Brațul Borcea – 66 km ;
- Râul Argeș – 46 km ;
- Râul Dâmbovița – 23 km ;
- Lacul Mostiștea – 213 km lungime cu 5670 ha luciu de apă ;
- Lacul Gălățui – 610 ha luciu de apă ;
- Lacul Iezer – Călărași - 300 ha luciu de apă ;
- Luciu de apă – 3341 ha, incluzând lacuri neamenajate, iazuri piscicole, etc.

și se află în jurisdicția AN Apele Romane - Administrația Bazinală Buzău-Ialomița (SGA Călărași), Administrația Bazinală Argeș- Vedea (SGA Mihăilești , județul Giurgiu și SGA Ilfov- București) .

În ceea ce privește lacurile, în județul Călărași se întâlnesc în special lacuri antropice, reprezentate prin iazuri răspândite, în majoritate pe valea Mostiștei și afluenții acestuia: Rasa, Luica, Zboil, Barza și Pasărea. Dintre lacurile naturale trebuie menționate, în primul rând, limanele fluviale din lungul Dunării și anume: Mostiștea, Gălățui și Potcoava. Lacurile de luncă sunt reprezentate aici de Boianu și Ceacu din lunca Dunării, Mitreni din lunca Argeșului și Tătarul din lunca Dâmboviței.

Flora județului Călărași este una specifică câmpiei și zonei de luncă a Dunării, dezvoltându-se în general stepa și silvostepa.

Zona de silvostepă se întinde ca o fâșie de lățimi variabile în sudul Câmpiei Române, acoperind partea de vest a Bărăganului și implicit a județului Călărași. Extinderea utilizării antropice a făcut ca pajiștile de silvostepă să dispară în cea mai mare parte, ca și multe dintre

păduri, cele rămase fiind puternic transformate datorită pășunatului în pădure și a exploatărilor forestiere. Aici se întâlnesc specii de stejar pufos, stejar brumăriu, cărpiniță și arțar tătăresc.

Zona de stepă este localizată în estul Câmpiei Române, ocupând jumătatea estică a Bărăganului și a județului Călărași. Vegetația primară de stepă a fost, aproape în totalitate înlocuită de culturile agricole, iar în porțiunile restrânse în care se mai află vegetație naturală, aceasta este puternic degradată datorită pășunatului excesiv. În condiții locale specifice (exces sau deficit pronunțat de umiditate, condiții nefavorabile), apare o vegetație diferită de cea caracteristică pentru condițiile zonale, numită vegetație intrazonală și azonală, fiind reprezentată de vegetație psamofilă (de nisipuri, localizată în Câmpia Bărăganului).

Subzona de stepă este reprezentată prin pajiști stepice primare și derivate, care ocupă arii destul de restrânse, îndeosebi de-a lungul căilor ferate și a drumurilor rutiere, precum și pe izlazurile comunale. Dar și pe aceste suprafețe s-au rărit foarte mult speciile care erau altădată caracteristice Bărăganului. Pajiștile naturale se pot identifica prin prezența următoarelor specii: pirul (*Agropyrum cristatum*), jaleșul (*Salvia nemorosa*), iarba șarpelui (*Echium vulgare*), firuța (*Poa trivialis*). Sunt frecvente și gramineele din genul *Brmsus* și *Setaria*. Caracterul stepic al acestor pajiști este evidențiat și de prezența speciilor de *Andropogon ischaemum* și *Eringium campestre*, care invadează pășunile de pe izlazurile comunale.

Vegetația forestieră este reprezentată de resturi ale fostelor păduri, care ocupaseră suprafețe importante în județul Călărași, specii ca stejarul brumăriu (*Quercus pedunculiflora*), frasinul (*Fraxinus excelsior*), mojdreanul, mărul și părul pădureț, etc. Prin plantații s-a intrdus salcâmul (*Robinia pseudacacia*) care reprezintă o bază meliferă importantă, motiv pentru care se cultivă din ce în ce mai mult și în gospodăriile populației, precum și în parcurile localităților.

Subzona de baltă este mai deosebită geobotanic, fiind formată din specii mezofile, higrofile, halofile și de nisipuri. Aceste asociații vegetale își datorează existența condițiilor locale create de prezența apelor curgătoare, lacurilor, bălților și dunelor de nisip de-a lungul văii fluviului Dunărea. Pădurile sunt formate din specii reprezentative precum salcia (*Salix alba*), plopul (*Populus alba*), frasinul (*Fraxinus excelsior*). Prin aspectul lor pitoresc, atrag la odihnă și agrement oamenii din localitățile învecinate. În zăvoaiele de plopi și salcie vegetează natural și câteva specii de liane și viță sălbatică (*Vitis silvestris*), precum și cătina roșie (*Tamarix galica*) dezvoltată îndeosebi pe solurile nisipoase și sărăturoase. Tot aici întâlnim tufișuri de mure și zmeură.

Vegetația de mlaștină și cea acvatică din lacuri și bălți este reprezentată prin stuf (*Carex acutiformis*, *Carex riparia*), săgeata apei (*Sagittaria sagittifolia*), vâscul de apă (*Myriophyllum spicatum*) și, mai rar, nuferi albi (*Nymphaea alba*) și galbeni (*Nuphar luteum*). În luncă mai cresc și alte specii ierboase ca: feriga de baltă, volbura de baltă, piciorul cocoșului, izma de baltă, țelina sălbatică, etc. În apă puțin adâncă de la marginea lacurilor și bălților se întâlnește o specie de algă, numită mătasea broaștei (*Spirogyra*).

Fauna caracteristică județului Călărași este variată, în concordanță cu particularitățile distribuției speciilor. Astfel, în zonele deschise, cultivate agricol, se întâlnesc: popândăul (*Citellus citellus*), hârciogul (*Cricetus cricetus*), șoarecele de câmp (*Microtus arvalis*), orbetele (*Spalax leucodon*), etc., iar zona pădurilor adăpostește o faună bogată de vertebrate între care:

căpriorul (*Capreolus capreolus*), mistrețul (*Sus scrofa*), vulpea (*Vulpes vulpes*), viezurele (*Meles meles*), pisica sălbatică (*Felis silvestris*), veverița (*Sciurus vulgaris*), etc.

Avifauna este variată, aici întâlnind, în pădurile de foioase: mierla (*Turdus merula*), cinteza (*Fringilla coelebs*), privighetoarea (*Luscinia megarhynchos*), uliu (*Accipiter gentilis*), etc. În lunca Dunării, lucrările hidroameliorative au dus la înlocuirea pădurilor inundabile naturale cu plantații de plop în monocultură, care nu oferă condiții bune de cuibărit pentru păsări. Aici se remarcă următoarele specii: stârcul cenușiu (*Ardea cinerea*), egretă mică (*Egretta garzetta*), stârcul galben (*Ardeola ralloides*), vânturelul (*Falco tinnunculus*), etc.

Caracteristică Bărăganului este dropia (*Otis tarda*), foarte rară și declarată monument al naturii, prepelița (*Coturnix coturnix*), potârnichea (*Perdix perdix*), care au un areal mai mare de răspândire și un efectiv mai mare, graurii comuni și purpurii (oaspeți de vară). Dintre păsările cântătoare, în stepă trăiesc fluierarii (*Tringa totanus*), prigoriile (*Merops apiaster*), dumbrăvencile albastre (*Caracias garrulus*) și cunoscuta ciocârlie de Bărăgan (*Melano sarypha calandra*).

Ihtiofauna este predominantă de speciile caracteristice Dunării și lacurilor din județ: crapul (*Cyprinus carpio*), somnul (*Silurus galanis*), caracuda (*Carassius carassius*), mreana (*Barbus barbus*), linul (*Tinca tinca*), plătica (*Abramis brama*), cosacul (*Abramis ballerus*), roșioara (*Scardinius erythrophthalmus*), babușca (*Rutilus rutilus*), șalăul (*Stizostedion lucioperca*), știuca (*Esox lucius*), bibanul (*Perca fluviatilis*), etc.

Fauna de interes vânătorească

Fauna de interes cinegetic este reprezentată de căpriori, iepuri, mistreți, fazani, specii de răpitoare (vulpi, dihori, bizami), precum și de numeroase specii de păsări sedentare și de pasaj care trăiesc în lunca Dunării.

Prin măsurile luate de Asociația Județeană a Vânătorilor și Pescarilor Sportivi, efectivele de vânat sunt în continuă creștere, îndeosebi la căpriori și porci mistreți, de la care s-au obținut trofee prețioase, medaliat cu aur la concursuri interne și internaționale.

Arii protejate în Județul Călărași:⁴

În județul Călărași există un număr de cinci arii protejate de interes național, după cum urmează:

Denumirea ariei protejate	Localizare	Categorie IUCN	Tip	Suprafață (ha)	Observații (foto)
Iezerul Călărași	Călărași, Cuza Vodă	IV	avifaunistic	2.877	declarat prin HG 2151 din 30 noiembrie 2004

⁴ Sursă date: Starea factorilor de mediu, județul Călărași, 2012 – Agenția pentru Protecția Mediului Călărași

Ostrovul Ciocănești	Ciocănești	IV	floristic și faunistic	206,70	declarat prin HG 2151/2004
Ostrovul Haralambie	Lunca Dunării	IV	floristic și faunistic	44,90	declarat prin HG 2151/2004
Ostrovul Șoimul	Dichiseni	IV	floristic și faunistic	20,10	declarat prin HG 2151/2004
Pădurea Ciornuleasa	Mitreni	IV	forestier	75,20	declarat prin Legea Nr. 5 din 6 martie 2000

Sursă date: Starea factorilor de mediu, județul Călărași, 2012 – Agenția pentru Protecția Mediului Călărași

Arii naturale protejate de interes internațional

APSA Iezer Călărași a obținut în anul 2012 statutul de sit Ramsar.

Situri de importanță comunitară:

REȚEAUA NATURA 2000

Număr total: SCI și SPA : 13 din care:

SPA =8

1. ROSPA0012 Brațul Borcea ;
2. ROSPA0021 Ciocănești – Dunăre ;
3. ROSPA0038 Dunăre – Oltenița ;
4. ROSPA0039 Dunăre – Ostroave ;
5. ROSPA0051 Iezerul Călărași ;
6. ROSPA0055 Lacul Gălățui ;
7. ROSPA0106 Valea Mostiștea ;
8. ROSPA0136 Oltenița-Ulmeni.

SCI =5

1. ROSCI0022 Canaralele – Dunării ;
2. ROSCI0131 Oltenița – Mostiștea – Chiciu ;
3. ROSCI 0343 Padurile din Silvestepa Mostistei;
4. ROSCI0319 Mlastina de la Fetesti;
5. ROSCI0088 Gura Vedei-Saica-Slobozia.

Număr SCI și SPA care se suprapun pe arii protejate

SCI-uri care se suprapun pe arii protejate:

1. ROSCI0022 Canaralele – Dunării ;
2. ROSCI0131 Oltenița – Mostiștea – Chiciu ;

3. ROSCI0343 Padurea din Silvostepa Mostistei.

SPA-uri care se suprapun pe arii protejate

1. ROSPA0021 Ciocănești – Dunăre ;
2. ROSPA0039 Dunăre – Ostroave ;
3. ROSPA0051 Iezerul Călărași ;

Suprafața ocupată de SCI și SPA la nivelul județului:

- Suprafața SCI-urilor este de 22472.7 ha, adică 4,42% din suprafața totală a județului Călărași;
- Suprafața SPA-urilor este de 43778.1 ha, adică 8.60% din suprafața totală a județului Călărași;
- Suprafața totală ocupată de SCI-uri și SPA-uri la nivelul județului este de 66250.8 ha, adică 13.02%.

Managementul ariilor naturale protejate din Romania

Nr. crt.	Situri Natura 2000	Categorii	Modalitate de administrare (custode)
1.	Bratul Borcea	ROSPA0012	Unesco Pro Natura
2.	Ciocanesti - Dunare	ROSPA0021	Asociatia Echilibru Bucuresti
3.	Dunare - Oltenita	ROSPA0038	Nu are
4.	Dunare - Ostroave	ROSPA0039	Directia Silvica Constanta
5.	Iezerul Calarasi	ROSPA0051	Unesco Pro Natura
6.	Lacul Galatui	ROSPA0055	Asociatia Echilibru Bucuresti
7.	Valea Mostistea	ROSPA0105	Asociatia Echilibru Bucuresti
8.	Oltenita - Ulmeni	ROSPA0136	Nu are
9.	Canaralele Dunarii	ROSCI0022	Directia Silvica Constanta
10.	Oltenita-Mostistea-Chiciu	ROSCI0131	Asociatia Echilibru Bucuresti
11.	Mlastina de la Fetesti	ROSCI0319	Nu are
12.	Padurile din Silvostepa Mostistei	ROSCI0343	Nu are
13.	Gura Vedei-Saica-Slobozia	ROSCI0088	Nu are
14.	Rezervatia Forestiera Ciornuleasa	Rezervatie forestiera	Ocolul Silvic Mitreni

Sursă date: Starea factorilor de mediu, județul Călărași, 2012 – Agenția pentru Protecția Mediului Călărași

Două dintre localitățile ce fac parte din microregiunea Valea Mostiștei, respectiv comunele Frasinet și Valea Argovei fac parte din rețeaua Natura 2000 și intră în componența siturilor: ROSPA0105 - Valea Mostiștei și ROSCI0131 - Oltenița - Mostiște - Chiciu.

Teritoriile comunelor Frăsinet și Valea Argovei se suprapun pe circa 10% din suprafețele lor peste siturile Natura 2000.

Aceste situri au fost declarate conform HG 1284/2007 privind declararea ariilor de protecție specială avifaunistică ca parte integrantă a rețelei ecologice europene Natura 2000 în România și a Ordinului 1964/2007 privind instituirea regimului de arie naturală protejată a

siturilor de importanță comunitară, ca parte integrantă a rețelei ecologice europene Natura 2000 în România.

Localitatea	Suprafața în ha	Codul ariilor (clasificarea conform directivelor privind Habitatele și Păsările)
Frăsinet	820,2	ROSPA 0105 și ROSCI0131
Valea Argovei	824,8	ROSPA 0105 și ROSCI0131

Sursă date: Starea factorilor de mediu, județul Călărași, 2012 – Agenția pentru Protecția Mediului Călărași

Situl Valea Mostiștei - **ROSPA0105**, are o suprafață de 4 379 ha, unde sunt cuprinse suprafețe ocupate de râuri, lacuri, mlaștini, turbării, pajiști naturale, stepe, culturi agricole și pășuni.

Biodiversitatea și rezervațiile naturale de pe teritoriul județului Călărași sunt :

- Iezerul Călărași - arie de protecție specială avifaunistică situată în județul Călărași, pe teritoriul administrativ al comunei Cuza Vodă și municipiului Călărași. Aria este localizată în lunca stângă a Dunării în zona unde Brațul Borcea se desparte de aceasta, lângă drumul național DN31 care leagă orașul Călărași de localitatea Grădiștea, în partea estică a rezervației naturale Ostrovul Ciocănești.

Rezervația naturală a fost declarată arie protejată prin *Hotărârea de Guvern Nr.2151 din 30 noiembrie 2004* (privind instituirea regimului de arie naturală protejată pentru noi zone) și începând din iulie 2012 este protejată prin *Convenția Ramsar* ca zonă umedă de importanță internațională.

Aria protejată reprezintă o zonă umedă de câmpie (luciu de apă, ape curgătoare, lacuri, mlaștini, stufărișuri, pajiști, terenuri agricole), ce adăpostește și asigură condiții de cuibărit, hrană și viețuire pentru mai multe specii de păsări migratoare și de pasaj, dintre care unele rare și protejate prin lege. Aria naturală se suprapune sit-ului Natura 2000 - *Iezerul Călărași*, iar din iulie 2012 este protejată ca zonă umedă, prin *Convenția internațională de la Ramsar*.

Rezervația dispune de mai multe tipuri de habitate, astfel: mlaștini, turbării, râuri, lacuri, terenuri arabile cultivate, stufărișuri și pajiști, ce asigură condiții prielnice de viață pentru mai multe specii de păsări.

Aria naturală are o importanță mare datorită prezenței în arealul său a mai multor specii de păsări migratoare: lebădă de iarnă (*Cygnus cygnus*), barză albă (*Ciconia ciconia*), chiră neagră (*Chlidonias niger*), gârliță mare (*Anser albifrons*), gâsca cu piept roșu (*Branta ruficollis*), prundaș de sărătură (*Charadrius alexandrinus*), egretă mică (*Egretta garzetta*), egretă albă (*Egretta alba*), piciorongul (*Himantopus himantopus*), bătăuș (*Philomachus pugnax*), cioc-întors (*Recurvirostra avosetta*), chiră de baltă (*Sterna hirundo*), ferestraș mic (*Mergus albellus*), fluierar de mlaștină (*Tringa glareola*) și a speciilor care cuibăresc în rezervație: stârcul purpuriu (*Ardea purpurea*) și rața roșie (*Aythya nyroca*), precum și a câtorva care ierneză aici: pelicanul comun (*Pelecanus onocrotalus*), țigănușul (*Plegadis falcinellus*), sau lopătarul (*Platalea leucordia*).



- Ostrovul Ciocănești - este o insulă pe Dunăre în dreptul localității Ciocănești, Călărași. Este rezervație naturală și Arie de Protecție Specială Avifaunistică sub codul ROSPA 0021.

Situl Ciocanesti - Dunare cuprinde arealul fermei Boianu cu o suprafata de 220ha care este profilata pe producerea de puiet de peste, formata din 12 bazine mici înconjurate de diguri si canale cu vegetatie submersa abundenta. Pe canale exista fâsii înguste de stuf si alte plante palustre emerse. În împrejurimi se întind pasuni, culturi agricole si plantatii de plopi. La o distanta de cca. 3km pe malul Dunarii, spre sud, exista o padure naturala de lunca. De asemenea, pe ostrovul Ciocanesti declarat si rezervatie naturala din 2004, padurea de lunca are o vârsta destul de mare si întrucât din punct de vedere al lucrarilor forestiere nu au avut loc interventii în ultimii 50 de ani, are o valoare stiintifica deosebita. În zona sitului Ciocanesti – Dunare cuibaresc, se hranesc sau se odihnesc aproximativ 29 de specii de pasari protejate prin Directiva Pasari 79/409/CEE, 62 de specii listate în anexa Conventiei privind speciile migratoare de la Bonn si 5 specii de pasari periclitare la nivel global.



- Ostrovul Haralambie - este o arie protejată de interes național ce corespunde categoriei a IV-a IUCN (rezervație naturală de tip floristic și faunistic) situată în județul Călărași, pe teritoriul administrativ al comunei Dorobanțu.


Aria naturală cu o suprafață de 44,90 hectare se află pe Dunăre, în partea central-sudică a județului Călărași și cea sud-estică a satului Vărăști, în imediata apropiere de rezervația naturală Ostrovul Ciocănești din zona Luncii Dunării.

Rezervația naturală a fost declarată arie protejată prin *Hotărârea de Guvern Nr.2151 din 30 noiembrie 2004* (privind instituirea regimului de arie naturală protejată pentru noi zone) și reprezintă un ostrov (o insulă) pe fluviul Dunărea, ce asigură condiții de hrană și viețuire pentru mai multe specii de păsări, mamifere, reptile și amfibieni; cu floră și faună diversificată, specifică zonelor umede.




- Ostrovul Șoimul – este o arie protejată de interes național ce corespunde categoriei a IV-a IUCN (rezervație naturală de tip floristic și faunistic) situată în județul Călărași, în teritoriul administrativ al comunei Dichiseni.

Aria naturală cu o suprafață de 20,10 hectare se află pe Dunăre în partea sud-estică a județului Călărași și cea sudică a satului Coslogeni (localitate aparținătoare comunei Dichiseni), în imediata apropiere a celui mai sudic liman fluviatil aflat pe teritoriul țării, Lacul Bugeac (rezervația naturală de tip mixt aflată pe teritoriul administrativ al județului Constanța).



- Pădurea Ciornuleasa - este o arie protejată de interes național ce corespunde categoriei a IV-a IUCN (rezervație naturală, tip forestier), situată în județul Călărași, pe teritoriul administrativ al comunei Mitreni.^[2]

Rezervația naturală *Pădurea Ciornuleasa* aflată în Câmpia Bărăganului, are o suprafață de 75,20 ha, și reprezintă o arie acoperită cu vegetație forestieră, alcătuită din specii de stejar (*Quercus robus*), stejar brumăriu (*Quercus pedunculiflora*), ulm (*Ulmus carpinifolia*), tei (*Tilia cordata*), carpen (*Carpinus betulus*), frasin (*Fraxinus*), etc.



I.1.3. Capacitate administrativă.

Județul Călărași are o rețea de localități formată din:

- 2 municipii de rang 2: - Călărași – care, cu o populație de 72.322 locuitori (2012) este municipiul de reședință al județului. Municipiul Călărași are cel mai puternic efect de polarizare, concentrând 23,34% din populația județului.
- Oltenița – 26.612 locuitori.
- 3 orașe de rang 3: - Budești – 7.201 locuitori,
- Fundulea – 6.734 locuitori,
- Lehliu Gară – 6.271 locuitori.
- 50 comune, având 160 de sate în care locuiesc 190.660 de persoane.

Concluzii:

Fundamentarea și dezvoltarea unor politici trebuie să țină cont de particularitățile resurselor naturale, de fertilitatea solurilor pentru diferitele tipuri de culturi agricole, tradițiile și meșteșugurile locale, diversitatea zonelor și peisajelor naturale precum și accesibilitatea la acestea.

Este esențială elaborarea unor strategii care să aibă în vedere schimbările climatice și modificările de mediu, pentru a putea diminua riscurile dezvoltării sectoarelor economice precum și stabilitatea comunităților.

Pentru evitarea deșertificării și aridizării excesive a solului, se impune elaborarea unor programe de eficientizare a utilizării resurselor de apă în agricultură prin rețehnologizarea sistemelor de irigații, precum și adecvarea exploatațiilor agricole conform standardelor Politicii Comune Agricole (PAC). Aceste măsuri trebuie sprijinite de planuri concrete de creare a unor perdele forestiere, care vor servi și la diminuarea dezastrilor provocate de înzăpeziri.

I.2. Context social

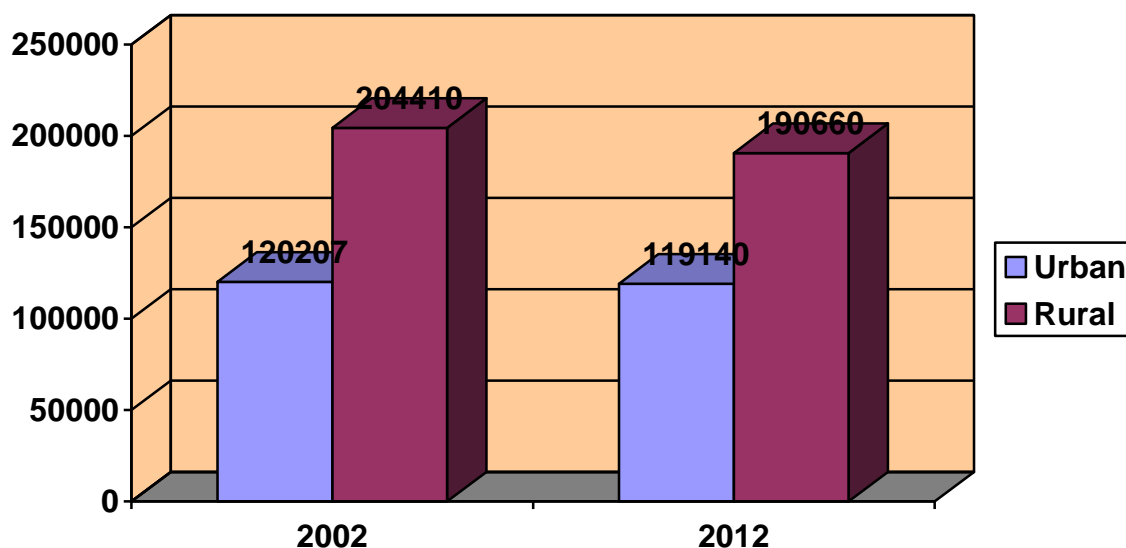
I.2.1. Demografia.

Analiza acestui domeniu pe baza criteriilor stabilite urmărește furnizarea unei imagini cuprinzătoare a caracteristicilor și evoluțiilor cu privire la capitalul uman - resursă de bază și creatoare a fiecărei societăți.

Dinamica populației, indicator de definire a resurselor de muncă necesare procesului de planificare, arată că în perioada 1995 – 2012 populația județului a fost în scădere, numărul locuitorilor reducându-se de la 336.176 locuitori la 01.01.1995, la **308.655 locuitori la 01.01.2013**, reprezentând 1,4% din populația țării. Față de recensământul din 18.03.2002 prezintă o scădere cu 14.817 locuitori, cauza principală a acestui fenomen fiind sporul natural negativ.

Analiza populației pe medii, indică în anul 2012 o pondere ridicată a populației din spațiul rural – 61,55%- valoare cu mult peste media pe țară de 46,06%, în timp ce populația urbană din județul Călărași este de 38,45%.

Populația, pe medii de rezidență, la nivelul județului Călărași



Sursă: Direcția regională de statistică Călărași – date statistice

**POPULAȚIA PE LOCALITĂȚI, JUDEȚE, MEDII DE REZIDENȚĂ
ȘI SEXE
1 IULIE 2012**

JUDEȚ / MEDIU DE REZIDENȚĂ LOCALITATE	TOTAL	MASCULIN	FEMININ
JUDEȚ CALARASI	309800	151783	158017
URBAN	119140	57165	61975
MUNICIPIUL CALARASI	72322	34700	37622
MUNICIPIUL OLTENITA	26612	12702	13910
ORAS BUDESTI	7201	3524	3677
ORAS FUNDULEA	6734	3232	3502
ORAS LEHLIU GARA	6271	3007	3264
RURAL	190660	94618	96042
ALEXANDRU ODOBESCU	2780	1359	1421
BELCIUGATELE	2247	1139	1108
BORCEA	8471	4170	4301
CASCIOARELE	1832	902	930
CHIRNOGI	7733	3845	3888
CHISELET	3457	1710	1747
CIOCANESTI	4306	2079	2227
CRIVAT	2254	1081	1173
CURCANI	5364	2684	2680
CUZA VODA	4163	2026	2137
DICHISENI	1660	831	829
DOR MARUNT	7008	3427	3581
DOROBANTU	2872	1457	1415
DRAGALINA	8597	4382	4215
DRAGOS VODA	2946	1458	1488
FRASINET	1713	841	872
FRUMUSANI	4831	2372	2459
FUNDENI	4787	2367	2420
GALBINASI	3571	1785	1786
GRADISTEA	4684	2374	2310
GURBANESTI	1528	761	767
ILEANA	3165	1587	1578

INDEPENDENTA	3432	1688	1744
JEGALIA	4357	2169	2188
LEHLIU	2765	1336	1429
LUICA	2036	998	1038
LUPSANU	3164	1476	1688
MANASTIREA	5679	2804	2875
MITRENI	4114	2052	2062
MODELU	9821	4937	4884
NANA	2443	1216	1227
NICOLAE BALCESCU	1543	798	745
PERISORU	5340	2675	2665
PLATARESTI	3538	1738	1800
RADOVANU	4372	2143	2229
ROSETI	6080	3101	2979
SARULESTI	3098	1567	1531
SOHATU	2936	1437	1499
SOLDANU	3333	1589	1744
SPANTOV	4649	2313	2336
STEFAN CEL MARE	3286	1687	1599
STEFAN VODA	2462	1240	1222
TAMADAU MARE	2371	1230	1141
ULMENI	5086	2535	2551
ULMU	1478	728	750
UNIREA	2708	1368	1340
VALCELELE	1765	858	907
VALEA ARGOVEI	2370	1162	1208
VASILATI	4270	2096	2174
VLAD TEPEȘ	2195	1040	1155

Sursă: Direcția regională de statistică Călărași – date statistice

Densitatea populației din punct de vedere al distribuției teritoriale arată o scădere față de valoarea densității la nivel de țară, astfel: 60,9 locuitori/ km² în județul Călărași, față de 89,9 locuitori/ km² la nivel național.

Structura pe sexe a populației în anul 2012 se caracterizează printr-o ușoară dominație numerică a populației feminine: 51,01% femei față de 48,99% bărbați.

Structura pe sexe a populației în anul 2012

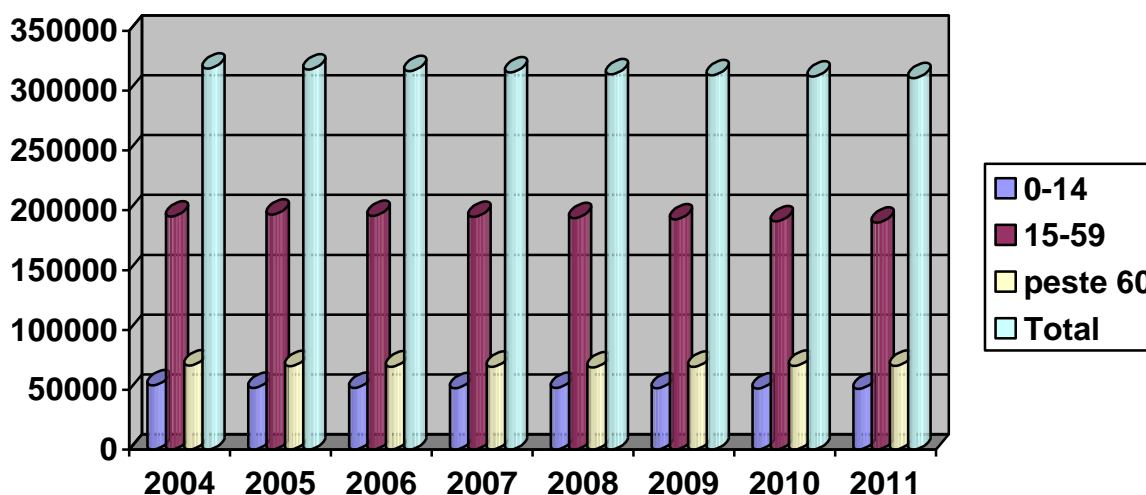
Țară / Județ	Masculin	Feminin
--------------	----------	---------

	Total	Nr. total	%	Nr. total	%
România	21.623.849	10.543.518	48,8	11.080.331	51,2
Județul Călărași	309.800	151.783	48,99	158.017	51,01

Sursă: Direcția regională de statistică Călărași – date statistice

Structura pe categorii de vârstă în județul Călărași este caracterizată de un proces de îmbătrânire a demografică, datorat în principal scăderii natalității care a determinat reducerea populației tinere și creșterea numărului, și implicit și a ponderii populației vârstnice (de peste 65 ani).

Structura populației pe grupe de vârstă la nivelul județului Călărași



Sursă: Direcția regională de statistică Călărași – date statistice

Pe fondul unei scăderi generale a populației județului, procesul de îmbătrânire demografică se nuanțează prin rămânerea aproape constantă a procentului persoanelor vârstnice, în condițiile în care populația tânără a scăzut cu 2785 indivizi, iar cea adultă cu 5083 indivizi, în intervalul de referință 2004 – 2011.

AN	NUMĂR LOCUITORI				ÎN % FAȚĂ DE TOTAL		
	Total	0 – 14 ani	15 – 59 ani	60 ani și peste	0 – 14 ani	15 – 59 ani	60 ani și peste
2004	318.588	53.574	211.348	53.666	16,8	61,1	22,1
2011	310477	50789	189567	70121	16,35	61,06	22,59

Sursă: Direcția regională de statistică Călărași – date statistice

Dezechilibrul în structura pe vârste determinat de scăderea natalității și de fenomenul de migrație al populației tinere are influențe sociale majore influențând schimbarea raportului dintre numărul persoanelor active ocupate și cele întretinute și inactive.

Rata dependenței demografice⁵ indică faptul că în anul 2011, în județul Călărași, la 100 de persoane potențial active, reveneau un număr de 50 de persoane inactice (0-14 ani și peste 65 de ani).

În intervalul analizat, la nivelul județului Călărași, populația a scăzut cu 2,5% (8.111 persoane). În mediul urban, cea mai importantă scădere s-a înregistrat în orașul Budești, cu 23,6% (2.218 persoane), iar în orașul Fundulea trendul a fost ascendent, înregistrându-se o creștere a populației cu 0,8% (50 de persoane) în anul 2011, comparativ cu anul 2004.

În mediul rural, cea mai semnificativă scădere s-a înregistrat în comuna Vasilați cu 43,7% (3.293 persoane), iar cea mai vizibilă creștere a numărului populației în comuna Frumușani, a cărei populație a crescut cu 2,8% (125 persoane) în anul 2011, față de anul 2004.

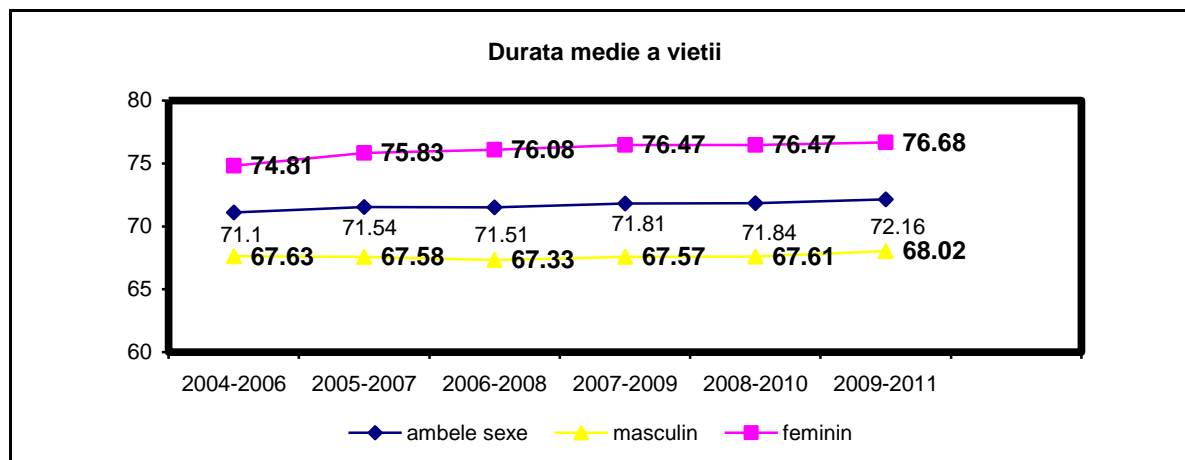
Sporul natural, un factor demografic cu impact major asupra dinamicii populației și a dimensiunii comunităților, a fost în anul 2011 negativ, de -49 la nivel urban, -1232 la nivel rural, iar la general -1281, față de -881 la nivelul anului 2005. Rata sporului natural a fost de -4,1‰ în anul 2011, în scădere față de -2,8‰ în anul 2005, cu 1,3‰.

Natalitatea. În anul 2011, numărul născuților vii a fost de 3022, cu 475 mai puțin decât în anul 2005, rata natalității fiind de 9,7 născuți vii la 1000 locuitori (10,6‰ în anul 2004).

În ceea ce privește structura populației după limba maternă, conform datelor provizorii rezultate în urma Recensământului Populației și Locuințelor din anul 2011, la nivelul județului Călărași populația cu limba maternă română reprezenta 98,2%, celelalte procente fiind ale etniilor minoritare, în special romi și turci.

Structura confesională a populației județului Călărași indică faptul că 98,8% din populație este ortodoxă, restul aparținând altor confesiuni religioase.

Durata medie a vieții este pozitivă la nivelul județului Călărași, calculată la un interval de 3 ani.



Sursă: Direcția regională de statistică Călărași – date statistice

Migrația internă a populației reprezintă totalitatea deplasărilor însoțite de schimbarea definitivă a domiciliului între unități administrativ teritoriale. Ea este o componentă esențială a proceselor de dezvoltare, fiind corelată cu schimbările economice, de structură socială sau calitatea vieții.

⁵ Sursă: Direcția regională de statistică Călărași – date statistice

În anul 2012, soldul migratoriu intern a fost pozitiv pentru mediul rural, dar negativ pentru urban și total general la nivel județean.

Concluzii:

- scăderea numărului populației;
- densitate inferioară mediei pe țară;
- creșterea duratei medii de viață;
- tendință de creștere a populației urbane pe fondul dominării populației rurale;
- spor natural negativ;
- predominarea populației de naționalitate română și de confesiune ortodoxă.

I.2.2. Educația⁶

Premergător analizei situației curente a sistemului educațional al județului și a implicațiilor lui în evoluția pieței muncii precum și în dezvoltarea economică a județului, trebuie menționat faptul că acesta este parte componentă a sistemului educațional național.

Învățământul de toate gradele se desfășoară în limba română în instituții ale sistemului de stat și privat.

Educația județeană, privită în context economic, relevă riscuri majore de armonizare, datorate în principal diferențelor de dezvoltare economică ale diferitelor zone ale județului și migrației forței de muncă – cauză a abandonului școlar al copiilor rămași fără supraveghere parentală, toate aceste determinând o inegalitate a șanselor și a accesului la o educație de calitate. Mai mult decât atât, implicarea redusă a mediului de afaceri în planurile sistemului educațional, alături de rigiditatea sistemului de învățământ la adaptarea rapidă la nevoile pieței muncii corelată cu programele de dezvoltare, generează sincope resimțite de societate în ansamblul ei. Sistemul de educație pregătește tineri pentru domenii de muncă fără cerere, iar mediul de afaceri caută forță de muncă specifică unor domenii de activitate dar în pregătirea cărora nu se implică.

Contextul social la nivel județean este caracterizat de gradul scăzut de urbanizare, grad crescut de pauperitate, șomaj peste media națională. În aceste condiții, situația materială precară a multor familii conduce la plecarea părinților către locuri de muncă din spațiul european, iar elevii rămași nesupravegheați au un grad scăzut de interes pentru procesul educațional. Mai mult decât atât, costurile ridicate ale rechizitelor generează un risc crescut de absenteism și abandon școlar.

Analizat în contextul **numărului de instituții de învățământ** existente în județ, actul educațional este susținut de o rețea relativ bună, școlile primare și gimnaziale acoperind într-un grad suficient nevoile educaționale, spre deosebire de învățământul liceal a cărui structură educațională nu este orientată și acoperă parțial nevoile pieței muncii.

⁶ Sursa: Inspectoratul Școlar Județean

În anul școlar 2011-2012 învățământul în județul Călărași s-a desfășurat în 323 unități de învățământ, dintre care: 177 unități la nivel preșcolar, 129 școli primare și gimnaziale, 17 licee și 5 unități de învățământ superior.

De asemenea și în învățământul postliceal, tehnic de maiștri și profesional s-a înregistrat o scădere a numărului de unități școlare în funcțiune. Aceasta s-a datorat atât scăderii populației școlare pe unele niveluri educaționale cât și reorganizării rețelei unităților de învățământ prin transformarea unor unități independente în secții ale grupurilor școlare.

Sistemul județean de învățământ – indicatori de bază

Rețea școlară 2012-2013

Unități de învățământ cu personalitate Juridică	de masă	95
	special	0
	palate și cluburi ale copiilor, cluburi sportive școlare și centre de excelență	3
	Total	98
Unități de învățământ arondate	de masă	225
	special	0
	palate și cluburi ale copiilor, cluburi sportive școlare și centre de excelență	0
	Total	225
<i>TOTAL unități de învățământ preuniversitar de stat</i>		323

Sursă: Inspectoratul Școlar Județean Călărași

Unități de învățământ de stat cu personalitate juridică și structuri de învățământ de masă - an școlar 2012-2013 -					
Unități de învățământ cu personalitate juridică			Unități de învățământ arondate		
Preșcolar	urban	rural	Preșcolar	urban	rural
11	8	3	165	27	138
Șc. I-IV	urban	rural	Șc. I-IV	urban	rural
0	0	0	46	4	42
Șc. I-VIII	urban	rural	Șc. I-VIII	urban	rural
66	15	51	17	3	14
SAM	urban	rural	SAM	urban	rural
0	0	0	0	0	0
Liceal	urban	rural	Liceal	urban	rural
17	13	4	0	0	0
Postliceal	urban	rural	Postliceal	urban	rural
1	1	0	0	0	0

TOTAL	urban	rural	TOTAL	urban	rural
95	37	58	228	34	194

Sursă: Inspectoratul Școlar Județean Călărași

Dotarea parțial corespunzătoare a unităților de educație îngreunează practicarea unui proces educațional și de formare modern și performant, iar orientarea profesională neconcordanță cu solicitările pieței muncii a unor instituții, influențează pe de o parte gradul de pregătire al elevilor iar pe de altă parte posibilitatea găsirii unui loc de muncă.

Populația școlară.

Nr. crt.	Nivel de învățământ	Total copii și elevi	Urban	Rural
1	Învățământ preșcolar - Total	7945	1616	6329
2	Învățământ primar - Total: Din care	13774	8915	4885
	Clasa pregătitoare	2150	1273	877
	clasa I	2210	1458	752
	clasa a II	3039	1862	1203
	clasa a III	3251	2230	1021
	clasa a IV	3124	2092	1032
3	Învățământ primar "A doua șansa" Total din care:	41	14	27
	clasa I	14	11	3
	clasa a II	5	1	4
	clasa a III	4	2	2
	clasa a IV	18		18
4	Învățământ gimnazial - Total V-VIII zi din care :	12734	8484	4295
	clasa a V	3211	2152	1069
	clasa a VI	3204	2137	1077
	clasa a VII	3228	2153	1085
	clasa a VIII	3091	2042	1064
5	Învățământ gimnazial " A doua șansa" Total din care:	76	56	20
	anul I	5	1	4
	anul II	10	7	3
	anul III	32	26	6
	Anul IV	29	22	7
6	Învățământ special cls. I-VIII Total	30	30	
7	Învățământ liceal - zi – total - cls. IX- XII din care:	7820	7565	255
	clasa a IX	2492	2538	134
	clasa a X	2345	2239	106
	clasa a XI	1645	1620	25
	clasa a XII	1373	1348	25
8	Învățământ liceal frecvență redusă - total cls. IX- XII, din care	466	466	
	clasa a IX	79	79	
	clasa a X	25	25	
	clasa a XI	35	35	
	Clasa a XII	130	130	

	clasa a XIII	165	165	
	Clasa a XIV	32	32	
9	Învățământ seral	962	637	325
	clasa a IX- XIII seral ruta directa	217	148	69
	clasa a XII- XIV ruta progresiva	745	489	256
13	Învățământ Postliceal – zi - Total anii I- III din care:	540	540	
	anul I	221	221	
	anul II	234	234	
	Anul III	85	85	
14	Școli de maiștri - Total anii I-III din care :	87	87	
	anul I	60	60	
	anul II	27	27	

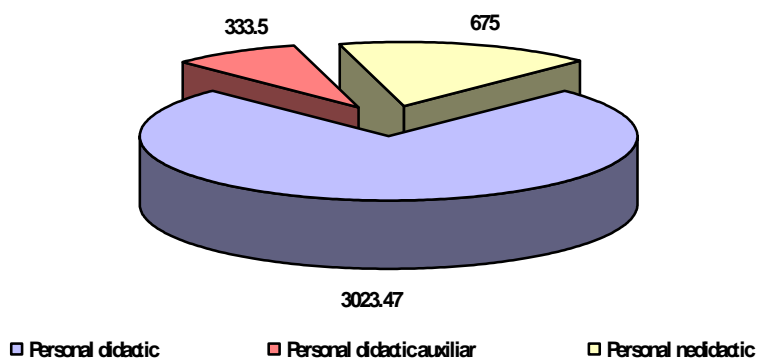
Sursă: Inspectoratul Școlar Județean Călărași

Resurse umane.

Personalul din sistemul educațional este format din personal didactic, didactic auxiliar și administrativ.

Personal didactic (nr. posturi) C.L+C.J	Personal did. auxiliar (nr. posturi)	Personal nedidactic (nr. posturi)
3023.47	333.50	675

Sursă: Inspectoratul Școlar Județean Călărași



Sursă: Inspectoratul Școlar Județean Călărași

La rândul său personalul didactic este format din:

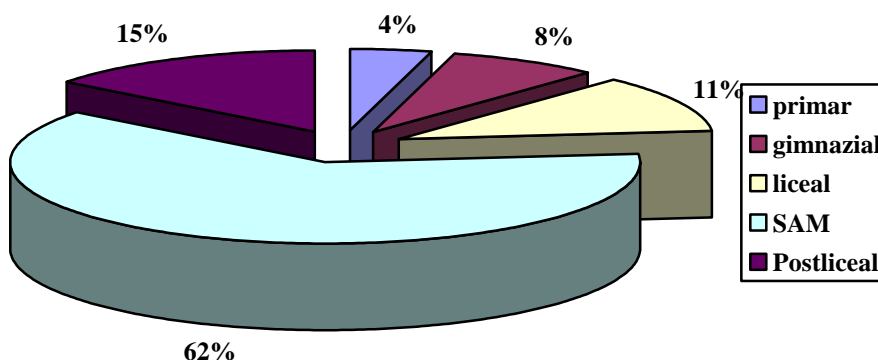
- educatoare – în învățământul preșcolar;
- învățători – în învățământul primar;
- institutori – în învățământul preșcolar și primar;
- maiștri instructori – în învățământul gimnazial, profesional, liceal și postliceal;
- profesori – în învățământul primar și gimnazial, profesional, liceal și postliceal;
- cadre universitare – în învățământul superior.

Distribuirea posturilor didactice pe categorii de personal și pe mediu

Total norme didactice	Norme titulari		Norme suplینitori calificați		Norme suplینitori necalificați	
	urban	rural	urban	rural	urban	rural
3023.47	1063.82	978.97	216.47	284.70	18.39	51.67

Sursă: Inspectoratul Școlar Județean Călărași

Nivelul absenteismului, abandonului și violenței Procent abandon %



Sursă: Inspectoratul Școlar Județean Călărași

În privința abandonului școlar, Inspectoratul Școlar Județean Călărași a întreprins o serie de demersuri de natură a stopa și diminua fenomenul, care a atins cote alarmante, în anul 2011-2012 județul Călărași ajungând pe locul 2 la nivel național la nivel de absenteism școlar. În acest sens, Inspectoratul Școlar Județean Călărași a implementat un Program de prevenire a absenteismului școlar, planuri operaționale, a monitorizat unitățile școlare care înregistrează un număr crescut de abandon școlar, precum și alte activități specifice.

Însă, abandonul și absenteismul școlar rămân o problemă delicată a educației călărășene, pe fondul migrației forței de muncă (plecarea părinților din mediul rural pentru căutarea de locuri de muncă în străinătate sau în orașele învecinate), nivelului scăzut al veniturilor care obligă tinerii să renunțe la școală în favoarea găsirii unui loc de muncă, precum și a incapacității sistemului educațional de a deveni atrăgător pentru elevi, flexibil, înclinat spre competențe, modern. Mai mult decât atât, acțiunile sistemului de a integra minoritățile etnice (în special copii de etnie romă) sunt inefficiente.

Statistica fenomenului violenței:

Tipuri de caz	Nr. cazuri
Violență verbală și psihologică (expresii jignitoare, tachinare ironizare, denigrare, amenințare, hărțuire)	319
Violență fizică (bruscare, împingere, lovire, rănire)	176
Comportament care intră sub incidența legii(furt)	9
Ofensă adusă statutului/autorității cadrului didactic (limbaj sau conduită ireverențioasă, atitudine provocatoare, sfidătoare)	148

Tipuri de caz	Nr. cazuri
Comportament deviant în relație cu școala (întârzierea la ore, părăsirea clasei în timpul orei și orice alt comportament ce încalcă Regulamentul Școlar)	234
Total cazuri	886

Sursă: Inspectoratul Școlar Județean Călărași

Caracteristici:

- număr redus al instituțiilor de învățământ postliceal și superior;
- grad ridicat de cuprindere al elevilor în învățământul primar și gimnazial;
- distribuție covârșitoare a unităților de învățământ liceal în mediul urban;
- lipsa unei orientări strategice a unor instituții educaționale pentru acoperirea nevoilor pieței forței de muncă.

I.2.3. Structura și dinamica resurselor de muncă.

Evoluția societății românești de-a lungul ultimilor ani a fost influențată atât de reformele economice, dar mai ales de criza economică, fenomene soldate cu profunde transformări pe piața muncii. În condițiile modificării societății, reducerea sporului demografic natural, accentuarea migrației temporare și definitive au avut efecte negative constante asupra fondului populației active.

Faptul că piața forței de muncă este o problemă controversată, imaginile și situația de suprafață ascunzând probleme cărora economia și mediul social trebuie să le facă față în viitor, impune o analiză atentă precum și identificarea majorității problemelor din acest domeniu.

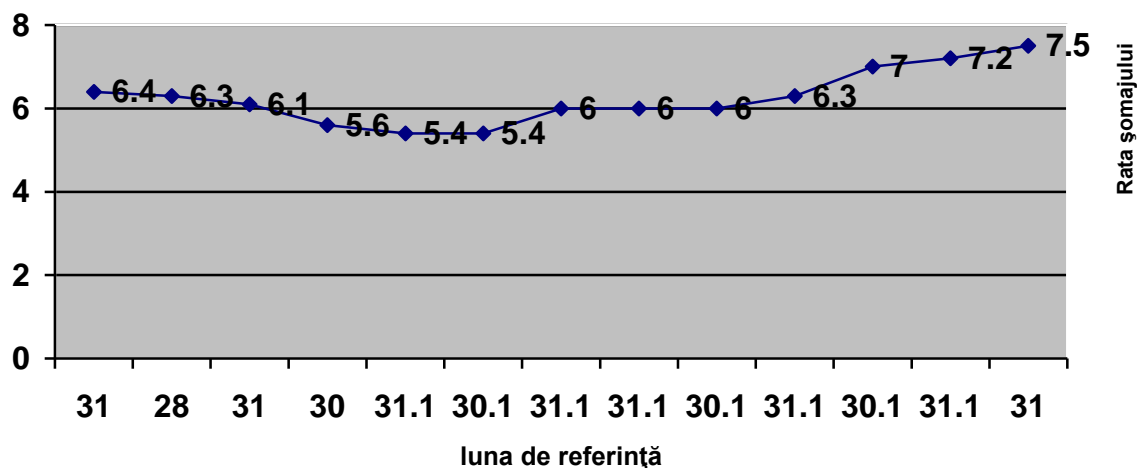
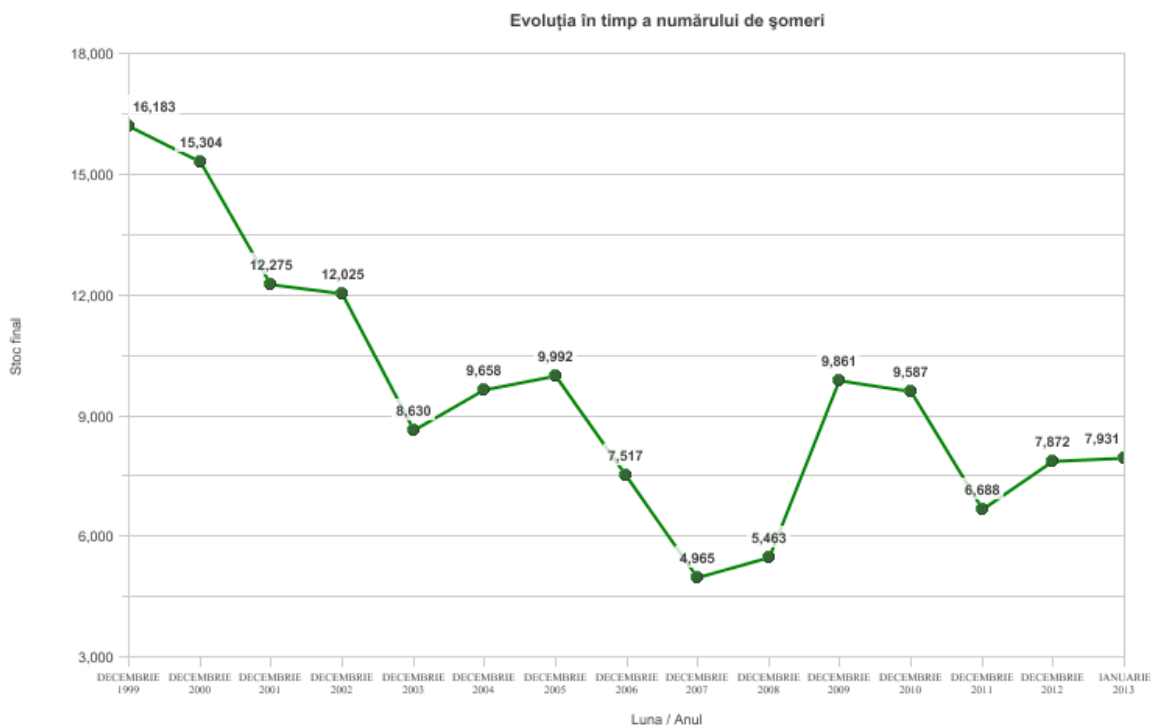
Numărul total de șomeri înregistrați și rata șomajului la nivelul județului Călărași la 31.12.2012

JUDET	Număr total șomeri	din care femei	Nr. total șomeri indemnizați	Nr. total șomeri neindemnizați	Total som. din sector privat	Rata șomajului (%)	Rata șomajului Feminină (%)	Rata șomajului Masculină (%)
CĂLĂRAȘI	7872	3141	2547	5325	2356	7,2	5,8	8,7

Sursă: AJOFM Călărași

Pentru a avea o imagine reală a proceselor de transformare a societății în privința forței de muncă trebuie să facem o analiză a evoluției numărului de șomeri pe o plajă îndelungată. Astfel, conform graficului următor, putem observa, la nivel general, un trend pozitiv, reprezentat de scăderea numărului șomerilor pe perioada de 14 ani analizată, de la 16.183 șomeri în decembrie 1999, atingându-se un prag minim de 4.965 șomeri în decembrie 2007, pentru ca mai apoi, în ultimii ani, 2012 și 2013, urmând să se stabilizeze la un nivel puțin sub 8000.

Dar aceste date nu sunt suficiente. Ele reprezintă o imagine a șomerilor înregistrați, indiferent de forma de remunerare sau durată, însă nu reprezintă și numărul real al persoanelor fără un loc de muncă.



Sursă: AJOFM Călărași

Rata șomajului septembrie 2012 – septembrie 2013

Sexe	Luni												
	Luna 09 2012	Luna 10 2012	Luna 11 2012	Luna 12 2012	Luna 01 2013	Luna 02 2013	Luna 03 2013	Luna 04 2013	Luna 05 2013	Luna 06 2013	Luna 07 2013	Luna 08 2013	Luna 09 2013
	UM: Procente												
Total	6	6,3	7	7,2	7,5	7,3	7,1	6,6	6,2	6,1	6,6	6,3	6,1

Mas-	6,6	7,1	8	8,7	9,2	9,1	8,8	8,2	7,5	7,2	7,8	7,4	7,1
culin													
Femi													
-nin	5,4	5,5	5,9	5,8	5,8	5,5	5,4	5,1	4,9	5	5,5	5,2	5,1

Sursă: Direcția regională de statistică Călărași

Criza economică a generat o serie de transformări în sfera socială, economică și politică, componente caracteristice ale acestei etape de acomodare la un nou model de economie de piață, generând în același timp o serie de schimbări în structura pieței forței de muncă, cu consecințe majore atât în domeniul social cât și în cel economic.

Faptul că piața forței de muncă este o problemă controversată, imaginile și situația de suprafață ascunzând probleme cărora economia și mediul social trebuie să le facă față în viitor, impune o analiză atentă precum și identificarea majorității problemelor din acest domeniu.

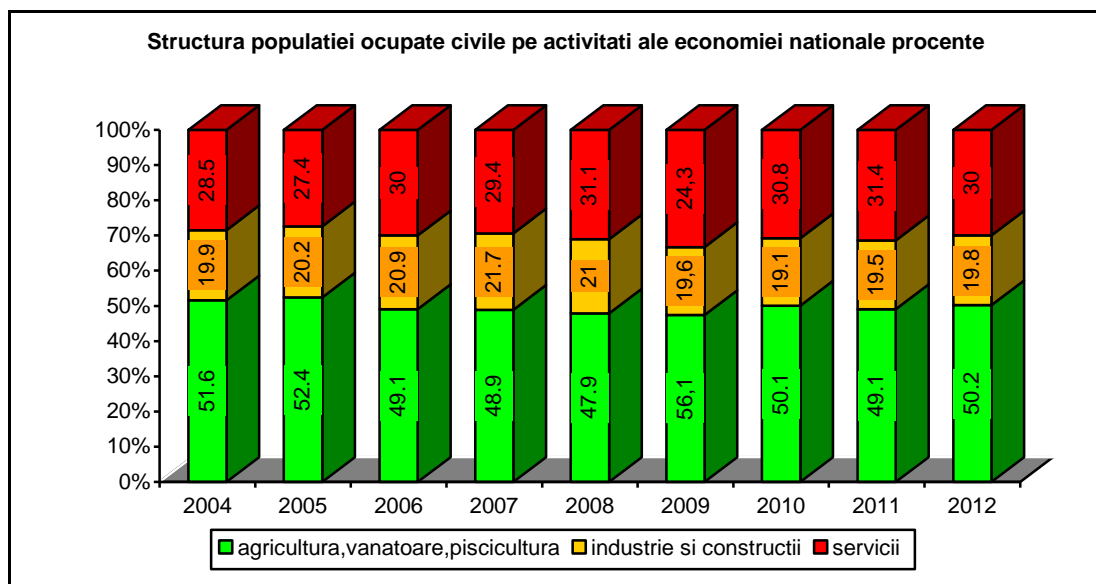
La sfârșitul anului 2012, **resursele de muncă** au fost de 195,5 mii persoane (61,4% din populația totală a județului), bărbații deținând ponderea majoritară 101,8 mii (51,8%). **Populația activă civilă** a fost de 108,8 mii persoane, reprezentând 32% din populația totală a județului și 52,1% din totalul resurselor de muncă. În populația activă civilă femeile dețineau o pondere mai scăzută (49% femei față de 51% bărbați). În totalul populației active civile, **populația ocupată** deținea o pondere de 91%, reprezentând 100,9 mii persoane la sfârșitul anului 2012.

Evoluția populației ocupate civile, la sfârșitul anului

-mii persoane-

	2004	2005	2006	2007	2008	2009	2010	2011	2012
Populația ocupată civilă	100,4	101,6	101,3	101,5	101,3	96,8	100,2	99,2	100,9
Șomeri înregistrați	9,6	9,9	7,5	4,9	5,4	9,8	9,6	6,6	7,2

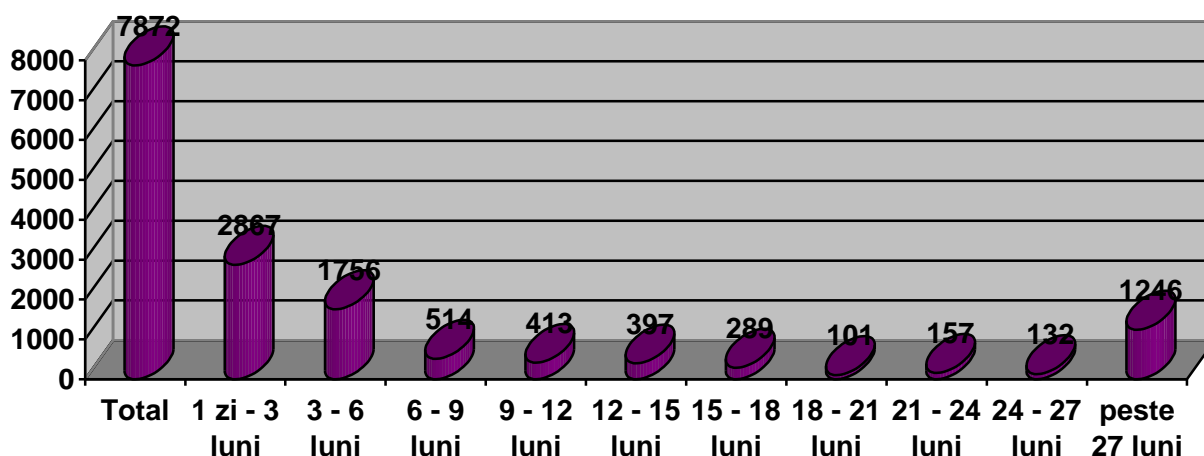
Sursă: Direcția regională de statistică Călărași



Repartizarea **numărului mediu al salariaților** pe sectoare de activitate arată o concentrare a salariaților în activitățile aparținând sectoarelor industrie, construcții și servicii; sectorul agricol a deținut în anul 2012 doar 8,8% din numărul mediu al salariaților din județ, cu 4,1 puncte procentuale mai puțin decât în anul 2005.

Sectorul servicii concentrează 53,8% din numărul mediu al salariaților, cu 3,2 puncte procentuale mai mult decât în anul 2005, iar sectorul industrie și construcții totaliza un procent de 37,4%. În anul 2012, **numărul mediu al salariaților** la nivelul județului Călărași se cifra la **41464** persoane, în scădere cu cca. 3 mii persoane față de 2005.

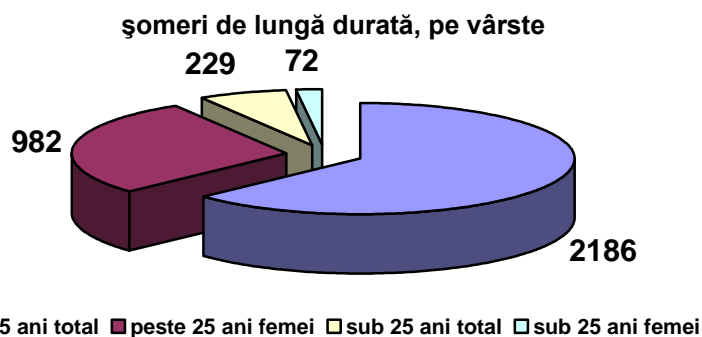
Repartizarea șomerilor înregistrați după durata șomajului, an 2012



Sursă: Agenția județeană pentru ocuparea forțelor de muncă

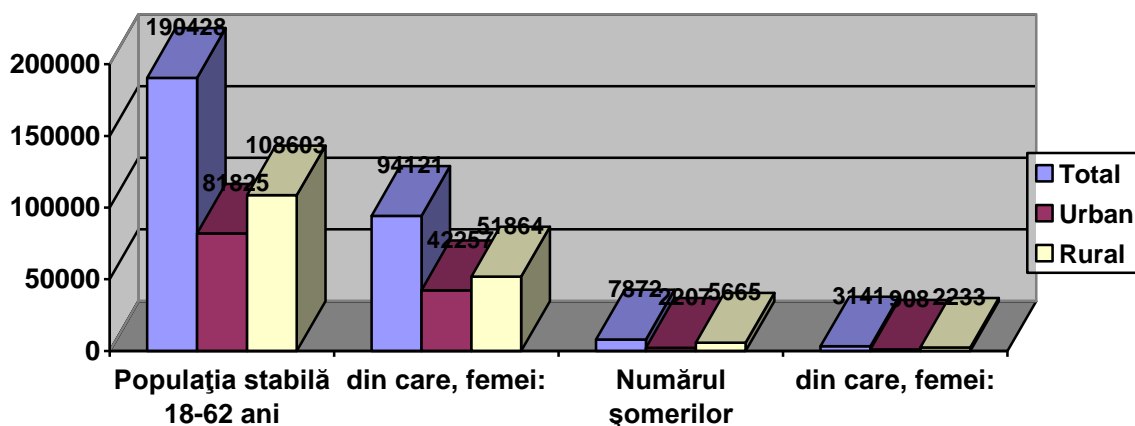
Din graficul anterior se poate observa o pondere crescută a șomerilor pe termen lung, de peste 2 ani. Acesta este indicatorul alarmant, în condițiile în care persoanele care nu găsesc un loc de muncă pe perioadă mare devin asistați social, persoane întreținute de masa activă, și așa redusă, a societății.

Șomeri de lungă durată pe vârste – din analiza numărului de șomeri înregistrați în ultima lună a anului 2012 se observă o pondere ridicată a persoanelor peste 25 de ani.



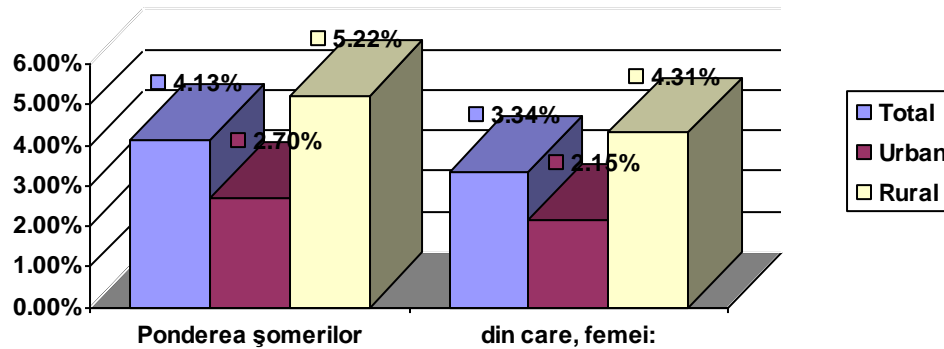
Sursă: Agenția județeană pentru ocuparea forțelor de muncă

Numărul șomerilor în funcție de nivelul de educație la sfârșitul anului 2012



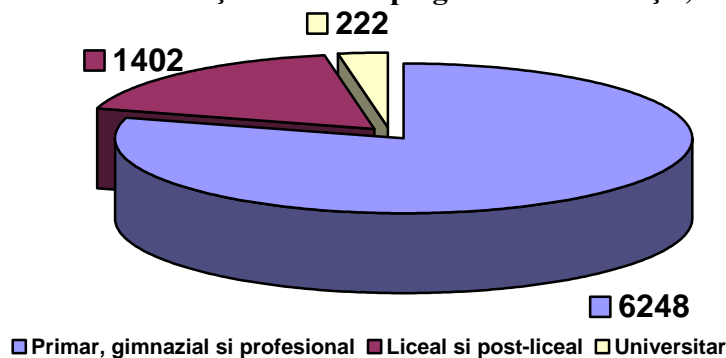
Sursă: Agenția județeană pentru ocuparea forțelor de muncă

Ponderea numărului de șomeri în populația stabilă în vârstă de 18-62 ani



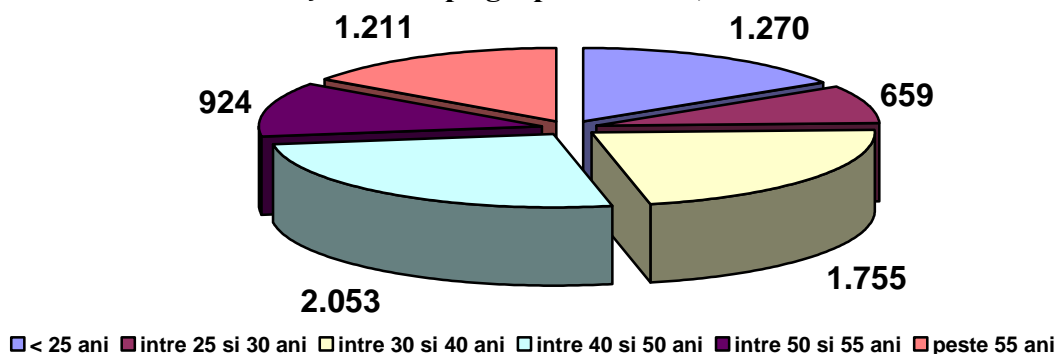
Sursă: Agenția județeană pentru ocuparea forțelor de muncă

Numărul șomerilor după gradul de educație, 2012



Sursă: Agenția județeană pentru ocuparea forțelor de muncă

Numărul șomerilor pe grupe de vârste, la finele anului 2012



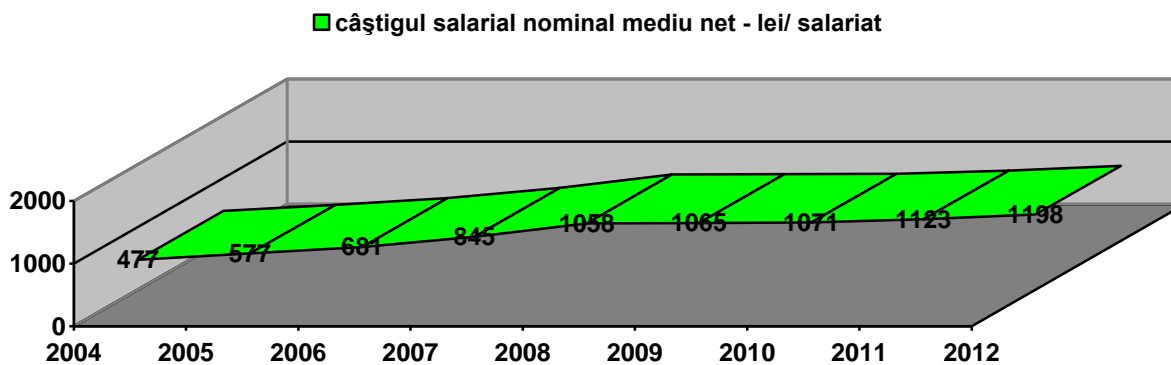
Sursă: Agenția județeană pentru ocuparea forțelor de muncă

Din analiza ocupațională se nuancează ponderea șomerilor pe meserii, la nivelul lunii decembrie 2012, dar totodată și nevoile de formare și reconversie socio-profesională. Astfel, cea mai mare pondere o au muncitorii necalificați în construcția de clădiri (2085 persoane), categorie urmată îndeaproape de clasa muncitorilor necalificați în industria prelucrătoare (1168 persoane),

muncitori necalificați în ferme mixte (817 persoane), mecanici de mașini agricole și industriale (317 persoane), muncitori necalificați în lucrări publice (258 persoane), constructori și montatori de structuri metalice (177 persoane), paznici (117 persoane), manipulanți de marfă (106 persoane), tehnicieni pentru operațiuni în domeniul tehnologiei informației și comunicațiilor (98 persoane), zidari și asimilați (89 persoane).

Nivelul de trai reprezintă unul dintre cei mai importanți indicatori pentru starea socio-economică, el fiind relevant prin cumulul de indicatori care concurează la realizarea lui. Astfel, pentru a determina nivelul de trai, este necesară analizarea câștigurilor salariale, pensiilor, asigurărilor sociale de stat, cât și a puterii de cumpărare a acestora.

Câștigul salarial nominal mediu net în luna decembrie 2012, a fost de 1198 lei. Pe ramuri de activitate, acesta a fost de: 1080 lei în agricultură, 1240 lei în industrie și construcții și aprox 1190 lei RON în servicii. Trebuie menționat însă faptul că, la nivel regional județul Călărași se situează sub medie, astfel, dacă media regiunii era la sfârșitul anului 2012 de 1321 lei, cu creșteri importante în Argeș – 1680 lei și Prahova – 1609 lei, județul Călărași se afla pe ultimul loc, cu un salariu nominal mediu net de 1198 lei.

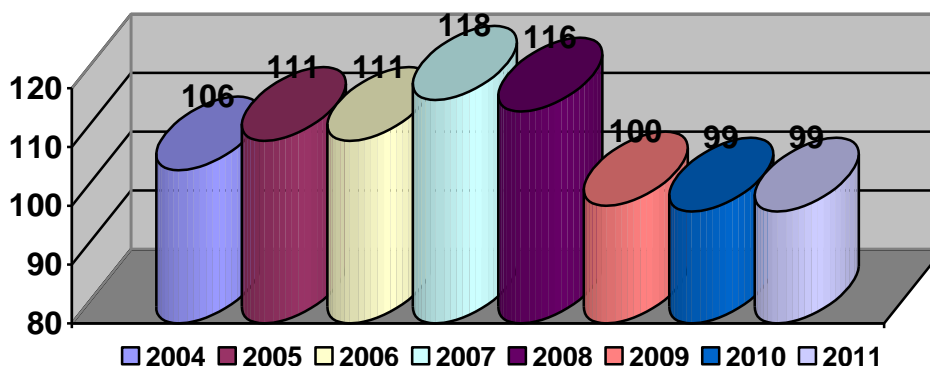


Sursă: Direcția regională de statistică Călărași

Câștigul salarial nominal mediu brut pe economie – se poate observa o creștere semnificativă a acestuia, de la mai puțin de 550 lei în luna decembrie 2004, până la 1534 lei în decembrie 2012, urmând aceeași tendință ca la nivel național.

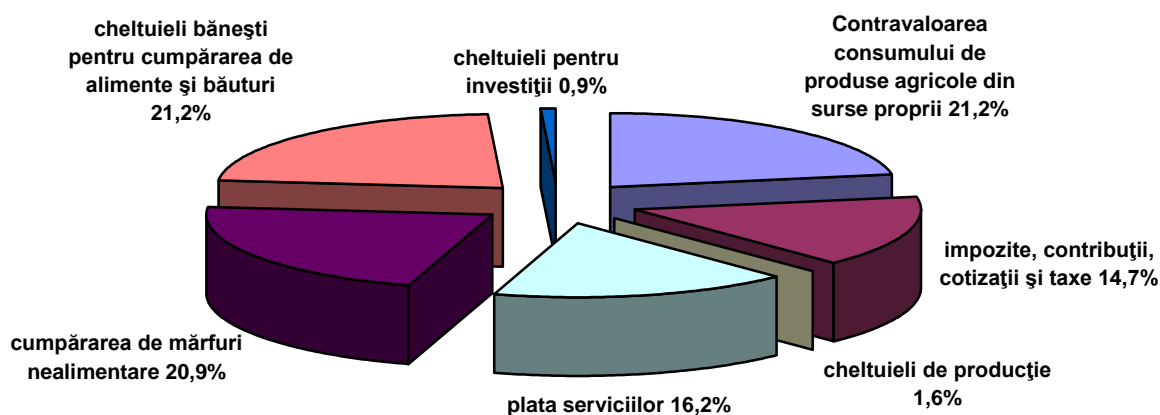
Indicele câștigului salarial real, un indicator relevant pentru măsurarea nivelului de trai, calculat ca un raport între indicele câștigului salarial nominal net și indicele prețurilor de consum, a înregistrat la nivelul județului Călărași scăderi semnificative, generate în principal de criza economică din anii 2009-2011.

Evoluția indicelui câștigului salarial real față de anul precedent



Sursă: Inspectoratul Școlar Județean Călărași

Cheltuielile totale ale gospodăriilor în județul Călărași, s-au situat la media valorilor pe categorii înregistrate la nivelul Regiunii Sud Muntenia, astfel, la nivel global, cheltuielile totale au reprezentat 96% din veniturile totale. Principalele destinații ale cheltuielilor efectuate de gospodării au fost de bunuri alimentare, nealimentare, serviciile și transferurile către administrația publică și privată, și către bugetele asigurărilor sociale, sub forma de impozite, contribuții, cotizații și taxe. De menționat este faptul că, din valoarea totală, o pondere ridicată o au cheltuielile pentru cumpărarea de alimente și băuturi (21,2%), în timp ce cheltuielile pentru investiții au fost foarte reduse (0,9%).



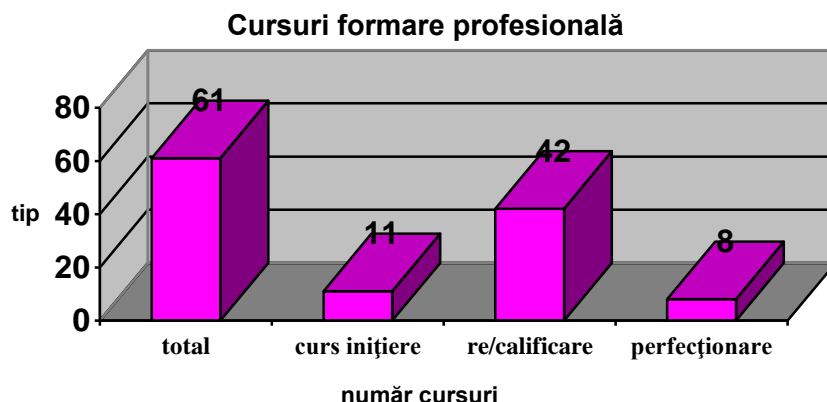
Sursă: Inspectoratul Școlar Județean Călărași

Completarea situației curente a pieței forței de muncă și perspectivele acesteia pentru viitor, necesită menționarea unor aspecte legate de **calificarea și recalificarea forței de muncă**.

Condițiile socio-economice ale județului și necesitățile de pregătire și de formare a forței de muncă în conformitate cu specificul și cerințele economiei de piață au determinat crearea în cadrul județului și în special în reședința de județ a unor centre și organizații cu profilul activității orientat spre rezolvarea problemelor specifice forței de muncă.

Acestea și instituțiile implicate în procesul de dezvoltare economică, precum Camera de Comerț, Industrie și Agricultură a județului, Agenția Județeană de Ocupare a Forței de Muncă etc, furnizează programe de instruire și reconversie profesională atât persoanelor disponibilizate cât și celor angajate.

Cursuri de formare organizate în anul 2012 – În urma analizei necesităților, Agenția Județeană pentru ocuparea Forțelor de Muncă a organizat o serie de cursuri pentru inițiere, calificare, recalificare, perfecționare, atât prin compartimente din cadrul AJOFM prin furnizori de formare autorizați, cât și prin centre de formare profesională proprii ale AJOFM sau centre regionale de formare profesională a adulților.



Sursă: CRFPA Călărași

Gradul de sărăcie – în județul Călărași, în concordanță cu situația la nivel național și regional, rata de sărăcie severă a avut un trend descrescător în perioada 2004-2008 (4,6% până la 0,6%), pentru ca mai apoi, între anii 2008-2011, pe fondul crizei economice, aceasta să crească până la un procent de 1,1%.

În acest timp, tendința înregistrată la nivel național în ceea ce privește diferențierea pe sexe s-a păstrat și la nivelul județului Călărași, populația de sex feminin înregistrând o rată de sărăcie ușor mai ridicată decât populația de sex masculin. În aceeași ordine de idei, populația din mediul rural se confruntă cu o rată de sărăcie crescută față de populația din mediul urban.

Categoria persoanelor care trăiesc cu lipsuri materiale severe cuprinde populația care este afectată de cel puțin patru dintre următoarele probleme:

- nu pot plăti la timp chiria, ipoteca, sau facturile la utilități;
- nu-și permit să încâlzească în mod adecvat locuința;
- nu pot face față cheltuielilor neașteptate;
- nu își permit o masă cu carne, pește sau alt tip de hrană bogată în proteine cel puțin o dată la două zile;
- nu își permit o vacanță de o săptămână în fiecare an;
- nu pot deține și întreține un automobil, o mașină de spălat, un televizor color sau un telefon, fix ori mobil.

Între factorii care determină riscul de sărăcie, analizați pe baza ratelor de sărăcie absolute, cei mai importanți ar fi:

- *Poziția socio-profesională*

Nivelul cel mai ridicat de sărăcie afectează cel mai mult lucrătorii pe cont propriu și șomerii, din prima categorie detașându-se agricultorii atât ca risc de sărăcie (12,9% în anul 2012), cât și ca pondere în total săraci (aproape 1 sărac din 4).

- *Educația*

Nivelul de educație probabil că este cel mai important factor. Absolvirea liceului reduce considerabil riscul de sărăcie. Cu fiecare nivel de educație absolvit se reduce semnificativ și riscul de sărăcie. Cei mai mulți dintre săraci pot fi identificați în gospodăriile conduse de persoane cu educație primară sau gimnazială.

- Distribuția teritorială

Aproape trei sferturi din populația săracă poate fi identificată în mediul rural, riscul sărăciei fiind mult mai ridicat în acest mediu de rezidență (8,8% față de 2,2% în mediul urban). În mediul urban însă sărăcia este mai accentuată (deficitul mediu de consum este mai ridicat).

- Apartenența etnică

O proporție considerabilă a populației aparținând minorității rome se plasează la un nivel extrem de ridicat de sărăcie, aceștia fiind de aproximativ 3 ori mai săraci decât media regională. Masurile guvernamentale de sprijin, prin aplicarea Strategiei de îmbunătățire a situației romilor, nu au avut ca rezultat o îmbunătățire semnificativă a standardului de viață a acestei etnii. Deși adoptarea acestei strategii a reprezentat un important pas înainte, punerea în practică a acesteia, nefiind suficient susținută prin resurse financiare, nu a permis implementarea efectivă a măsurilor prevăzute.

- Alte dimensiuni

Famiiliile cu mai mult de 2 copii și cele monoparentale prezintă riscul cel mai ridicat. Pe grupe de vârstă, riscul cel mai ridicat îl prezintă tinerii din grupa de vârstă de 15-24 de ani, urmați de copii. Vârstnicii de peste 65 de ani ocupă o poziție intermediară.

Populația marginalizată – conform statisticilor Ministerului Muncii, Familiei și Protecției Sociale, principalele cauze care au contribuit la marginalizarea populației, au fost: lipsa locurilor de muncă, apartenența la familii cu mai mulți copii în întreținere, apartenența la etnia romă, locuirea în condiții improprii.

Analizând situația pe tipuri de persoane marginalizate, observăm faptul că în anul 2011, populația marginalizată care nu avea loc de muncă la nivelul județului Călărași era de 6348 persoane, dintre care 1746 erau de etnie romă. Mai mult decât atât, la nivelul județului Călărași, în anul 2011 a fost concentrată cea mai multă populație marginalizată de etnie romă din regiunea Sud Muntenia, în număr de 3727 persoane.

I.2.4. Protecția Socială

România este o țară cu tradiție în domeniul protecției sociale, primele reglementări de asigurări sociale apărând în anul 1912. După anul 1989 s-a impus nevoia de a defini protecția socială și de a stabili sfera, principiile și mecanismele de funcționare ale acesteia în condițiile economiei de piață. Soluționarea problemelor sociale a impus analiza și evaluarea stării sociale, construirea unor strategii și programe de dezvoltare și aplicarea unor soluții adecvate, care în final să se concretizeze într-un sistem de protecție socială modern, integrat în principiile și practicile protecției sociale din Comunitatea Europeană.

Din 1997 procesul de reformă cuprinde toate domeniile protecției sociale: protecția forței de muncă și șomerilor, asigurările sociale, prestațiile familiale și asistența socială.

În plan național cât și local ne confruntăm cu două tendințe contrarii :

- creșterea nevoii de finanțare a protecției sociale, determinată de creșterea numărului de pensionari, explozia și evoluția șomajului, extinderea sărăciei;
- reducerea posibilităților de asigurare a fondurilor necesare.

Numărul de pensionari și pensia medie lunară – numărul mediu al pensionarilor, pe tipuri de asigurări sociale a crescut constant în perioada 2004-2012, atât la nivel național și regional, cât și la nivelul județului Călărași. Un trend ascendent l-a avut și pensia medie de asigurări sociale de stat și de agricultori, corelat cu trendul crescător al salariilor pe aceeași perioadă analizată.

2012	Pensionari (asigurări sociale) -persoane-	Pensionari (agricultori) -persoane-	Pensia (asigurări sociale) Lei/persoană	Pensia (agricultori) Lei/persoană
Județul Călărași	65383	14275	656	324

Sursă: Direcția regională de statistică Călărași

În anul 2012, ponderea majoritară din totalul pensionarilor era reprezentată de pensionarii beneficiari ai pensiei din asigurări sociale de stat. Numărul total al acestora este în ușoară scădere față de nivelul înregistrat în anul 2005, respectiv 67411 persoane. Pe de altă parte, numărul pensionarilor beneficiari ai unei pensii de agricultori a scăzut considerabil față de valoarea înregistrată în anul 2005, de la 31684 persoane, la 14275 persoane în 2011.

În condițiile în care pensia reprezintă sursa de venit pentru aproximativ 26,4% din populația totală a județului, iar persoanele ocupate reprezintă un procent puțin peste 32%, ne aflăm în fața unui indicator îngrijorător asupra stării de sărăcie a populației județului, reflectat de altfel și în dezvoltarea lentă a economiei județului.

Protecția socială a șomerilor

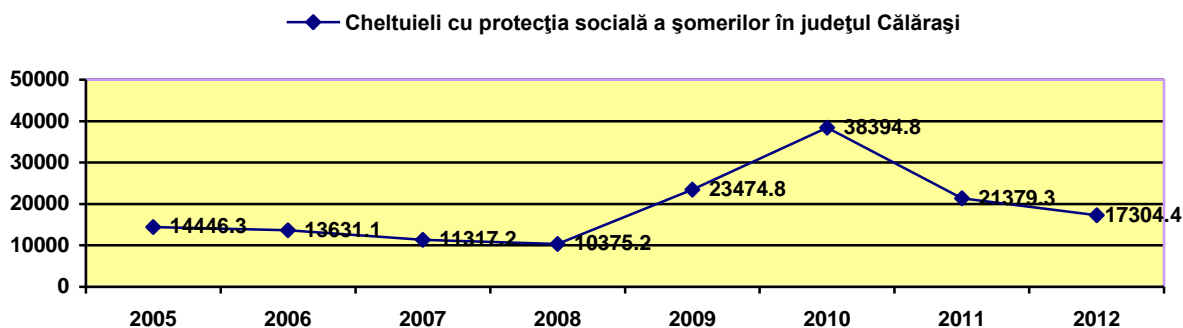
Măsuri active de ocupare a forței de muncă și de combatere a șomajului

- stimularea persoanelor fizice și juridice pentru încadrarea în muncă a absolvenților instituțiilor de învățământ ;
- acordarea de credite pentru înființarea de întreprinderi mici și mijlocii în scopul creării de noi locuri de muncă (în special pentru șomeri se acordă credite avantajoase) ;
- calificarea, recalificarea și perfecționarea profesională a șomerilor, pentru facilitarea integrării pe piața muncii a persoanelor aflate în căutarea unui loc de muncă (se află în derulare programe de recalificare a acestora în domeniile solicitate);
- organizarea Bursei locurilor de muncă.

Măsuri pasive de protecție socială a șomerilor

- acordarea ajutorului de șomaj;
- acordarea alocației de sprijin;
- acordarea ajutorului de integrare profesională;
- acordarea plăților compensatorii.

În anul 2012, comparativ cu anul 2005, cheltuielile pentru protecția socială a șomerilor (17304,4 mii lei) s-au majorat, în termeni nominali, cu 2858 mii lei.



Sursă: AJOFM Călărași

Cantinele de ajutor social reprezintă forma directă prin care administrația publică locală își îngrijește cetățenii, sub forma asigurării hranei minime necesare traiului și menținerii sănătății. La nivelul județului Călărași își desfășoară activitatea un număr de două cantine de ajutor social, localizate în cele două municipii ale județului, respectiv Călărași și Oltenița. Acestea asigură necesarul din fonduri de la bugetul propriu al unităților administrativ teritoriale.

An	Cantine		Beneficiari
	număr	Capacitate locuri	
2008	2	550	325
2009	2	650	345
2010	2	650	368
2011	2	650	323
2012	2	650	326

Sursă: Direcția regională de statistică Călărași

Asistența socială și protecția copilului

În județul Călărași funcționează, începând cu anul 2004, Direcția Generală de Asistență Socială și Protecția Copilului, cu atribuții, printre altele, în îngrijirea de tip familial și intervenție în regim de urgență, îngrijire în domeniul asistenței sociale persoane adulte de tip rezidențial, prevenirea marginalizării sociale și antisărăcie, prevenirea abandonului și reintegrarea familială, asistență maternală, consiliere copil.

Aceasta își desfășoară activitatea, în principal, prin următoarele centre: Centrul de plasament în regim de urgență "Sf. Maria" Călărași, Complexul pentru servicii sociale pentru copil și familie "Sera" Călărași, Centrul de plasament "Sf. Ștefan" Perișoru, Căsuța de tip familial "Orhideea", Căsuța de tip familial "Floare de colț", Căsuța de tip familial "Lotus",

Complexul pentru servicii comunitare, Complexul pentru servicii comunitare pentru copilul cu handicap sever, Centrul de îngrijire și asistență Ciocănești, Centrul de recuperare și reabilitare neuropsihiatrică Plătărești și Centrul de plasament modulat de tip familial pentru copilul cu handicap sever.

I.2.5. Sănătatea

Starea de sănătate a populației

Conform definiției adoptate de Organizația Mondială a Sănătății, sănătatea nu înseamnă numai absența bolii sau a handicapului, ci o bună stare fizică, mentală și socială. Sănătatea este un concept multidimensional, fiind condiționată de factori biologici (genetici, ai reproducerii umane, ai procesului de îmbătrânire etc.), factori de mediu (fizici, chimici, sociali), factori comportamentali (stiluri diferite de viață) precum și de servicii de sănătate.

Unul din indicatorii care caracterizează starea de sănătate a populației este și speranța de viață la naștere.

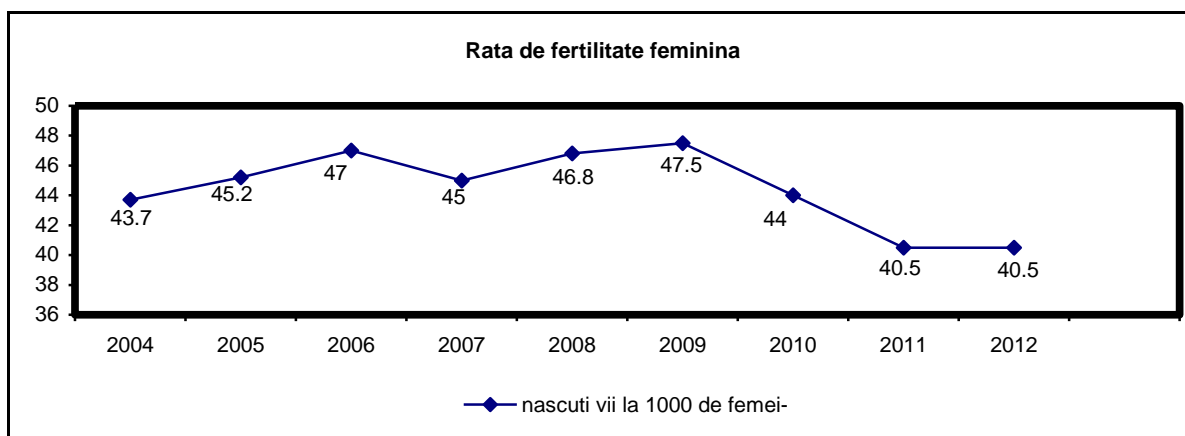
Durata medie de viață sau speranța de viață la naștere este condiționată de un complex de factori care acționează în timp, între care o importanță deosebită îl au : modul de viață, starea de sănătate, alimentația, condițiile sociale și economice din societate.

În vederea analizării stării de sănătate a populației regiunii Sud Muntenia, se vor utiliza o serie de indicatori relevanți, care pot fi grupați astfel:

- a. Indicatori ai nivelului reproducerii populației: **natalitate și fertilitate**
- b. Indicatori care măsoară absența sănătății: **mortalitatea și mortalitatea infantilă.**

Natalitatea. În anul 2012, numărul născuților vii a fost de 3043, cu 454 mai puțin decât în anul 2005, rata natalității fiind de 9,7 născuți vii la 1000 locuitori (10,6‰ în anul 2004).

Rata de fertilitate, analizată în perioada de referință 2004 – 2012 este variabilă, însă în continuă scădere. Importantă este creșterea vârstei femeilor care dau naștere, în sensul că, dacă în anul 2004, 1000 de femei cu vârstele cuprinse între 20 și 24 de ani dădeau naștere la 99,7 copii, iar cele cu vârste între 25 și 29 de ani la 78,0 copii, pentru ca cele cu vârste cuprinse între 30 și 34 de ani să dea naștere la 41,3 copii, în anul 2012, 1000 de femei cu vârstele cuprinse între 20 și 24 de ani dădeau naștere la 78,9 copii, iar cele cu vârste între 25 și 29 de ani la 71,1 copii, pentru ca cele cu vârste cuprinse între 30 și 34 de ani să dea naștere la 51,1 copii.



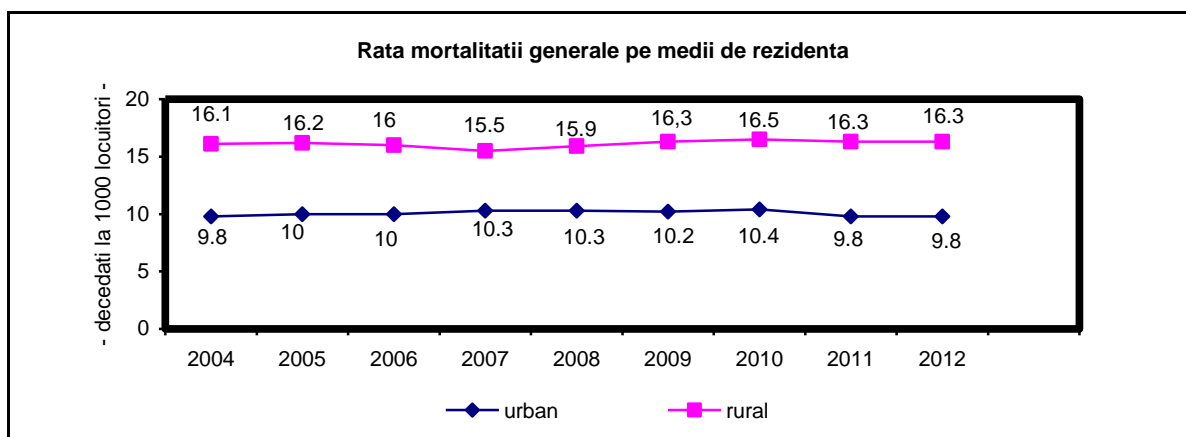
Mortalitatea generală și infantilă.

În perioada 2004 – 2012, **mortalitatea generală** a avut o evoluție oscilantă.

În anul 2012 au decedat 4350 persoane, cele mai multe decese înregistrându-se în mediul rural (72,46% din total decese).

Rata mortalității generale a fost de 13,8 decese la 1000 locuitori, ușor ridicată față de valoarea anului 2004 (13,6‰).

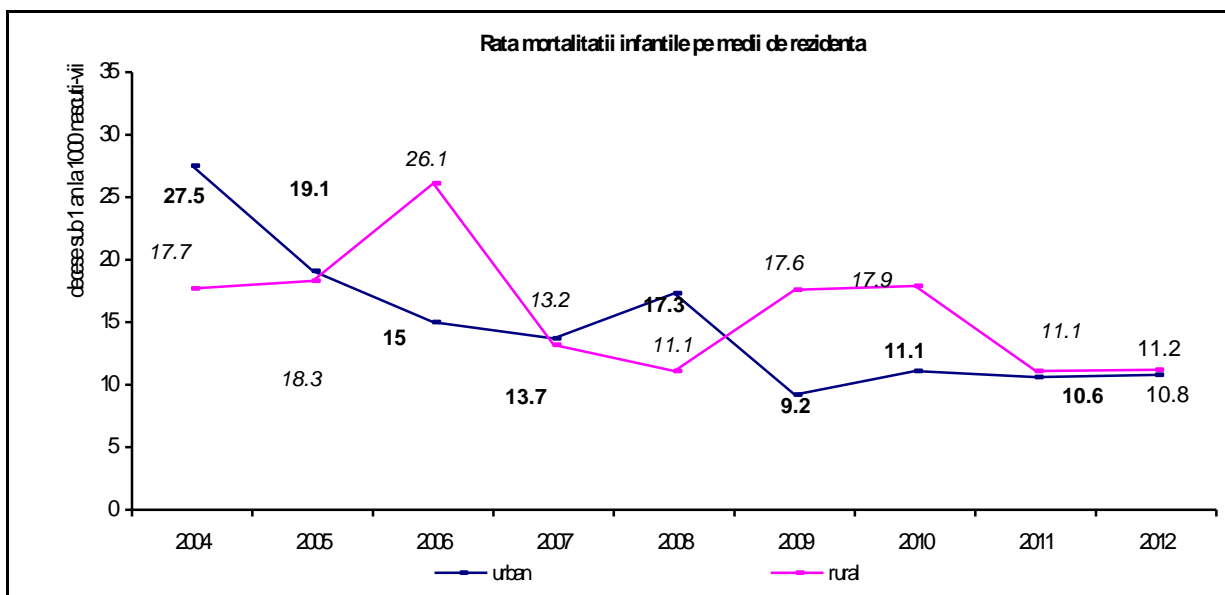
În mediul rural, rata mortalității generale se menține la valori mult mai mari decât în urban. Rata mortalității din mediul rural a continuat să fie ridicată datorită accesului dificil la asistența medicală, nivelului scăzut de educație sanitară și gradului mai accentuat al procesului de îmbătrânire demografică.



Sursă: DSP Călărași

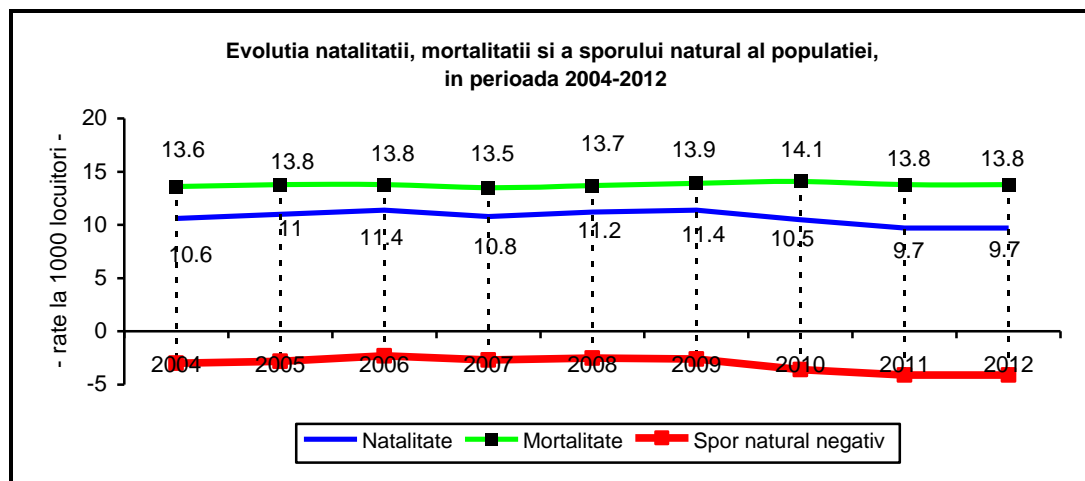
Mortalitatea infantilă a avut o evoluție neuniformă în perioada 2004-2012. Dacă în anul 2004, la nivelul județului, s-au înregistrat 73 decese sub 1 an, rata **mortalității infantile** fiind de 21,5 decedați în vârstă sub 1 an la 1000 născuți-vii, în anul 2012 se înregistrau 42 decedați în vârstă sub 1 an la 1000 născuți-vii (9,5‰).

Rata mortalității infantile, deși a scăzut față de anii anteriori, se menține la un nivel ridicat. Scăderea mortalității infantile s-a datorat atât scăderii mortalității neonatale (sub o lună) cât și a mortalității postneonatale (1 – 11 luni).



Sursă: DSP Călărași

Mortalitatea infantilă. La finele anului 2012 s-a înregistrat o scădere a ratei mortalității infantile (42 decese sub 1 an) comparativ cu aceeași perioadă a anului 2004, de la 21,5% decedați în vârstă sub 1 an la 1000 născuți-vii în 2004, la 10,9‰ în 2012.



Sursă: DSP Călărași

Morbiditatea

Dacă se iau în considerare diferiții factori care se află la originea mortalității și a stării de sănătate, factorii tradiționali de risc și-au pierdut din ce în ce mai mult semnificația, în timp ce o serie de noi factori, strâns legați de perioada de tranziție, devin decisivi. Stresul începe să fie din ce în ce mai mult recunoscut ca factor principal în creșterea numărului de decese cauzate de boli de inimă, ulcer, ciroză, psihoză alcoolică, sinucideri, accidente și omucideri. Stresul se pare că se manifestă în situația în care individul trebuie să reacționeze la apariția unei conjuncturi noi, neașteptate, pentru soluționarea căreia metodele și conduita adecvată nu sunt cunoscute.

Creșterea mortalității sub influența stresului depinde de mai mulți factori a căror evoluție a fost ascendentă în perioada analizată:

- instabilitatea și conflictele din familie;

- migrația internă și externă care a înregistrat o creștere considerabilă în special în primii ani ai tranziției, și care s-a produs de cele mai multe ori în condiții nefavorabile, făcând necesară redefinirea strategiei de supraviețuire;

- dificultățile emotionale ca de exemplu furia, depresia și evoluția ascendentă a insecurității individuale;

- diminuarea veniturilor reale;

- insecuritatea locului de muncă sub amenințarea șomajului, salariile scăzute, plata cu întârziere a salariilor, hiperinflația, explozia prețurilor, creșterea inegalității sociale, etc.

Toate aceste fenomene produc un considerabil stres, în special în rândul unei populații obișnuite să ducă o viață în condiții stabile, într-o bunăstare medie.

În anul 2012, la nivelul județului Călărași s-au înregistrat 4350 decese. Principalele cauze au fost: bolile aparatului circulator, tumorile, bolile aparatului digestiv și bolile aparatului respirator.

Bolile aparatului circulator au reprezentat cea mai importantă cauză de deces, rata mortalității din acest motiv fiind foarte crescută.

Tumorile maligne reprezintă a doua cauză de deces în județul Călărași, dar și la nivel național. Principalele localizări ale tumorilor sunt: plămâni, stomacul, prostata și pancreasul la bărbați; sânii, colul uterin, stomacul, plămâni și ovarele la femei. Incidența și prevalența neoplasmelor au valoare scăzută în comparație cu mortalitatea, ceea ce dovedește o subestimare a cazurilor diagnosticate.

O altă cauză importantă de deces sunt bolile aparatului respirator. Rata mortalității prin bolile aparatului respirator a avut o evoluție în general descrescătoare. Numărul bolnavilor internați în spitale din județ a scăzut în anul 2012, concomitent cu reducerea numărului de spitale și al paturilor din spital.

Infrastructura de sănătate și personalul medico-sanitar

Rețeaua unităților sanitare din cadrul județului este reprezentată mai bine în mediul urban în comparație cu mediul rural.

Caracteristic actului de asistență sanitară din județul Călărași este faptul că personalul medical cu studii superioare este mult sub nivelul necesar și că dotarea unităților sanitare cu aparatură medicală și cu medicamente este necorespunzătoare.

Asistența sanitară a populației județului este asigurată de unități din sectorul public și din cel privat, acesta din urmă dezvoltându-se pe parcursul ultimilor ani.

Reforma serviciilor de sănătate a continuat și în anul 2012 și a produs modificări ale infrastructurii sistemului sanitar, cu efecte asupra rețelei de unități sanitare private și asupra structurii personalului implicat în asigurarea serviciilor de sănătate, atât în sectorul public, cât și în cel privat.

Modificările intervenite în ultimii ani în structura serviciilor de sănătate au produs schimbări în tipologia unităților sanitare și în structura personalului implicat în asigurarea serviciilor de sănătate. Serviciile de îngrijire a sănătății sunt furnizate printr-o rețea de unități sanitare (spitale, dispensare, cabinete medicale și alte instituții), aparținând în principal sectorului public.

Rețeaua unităților sanitare, din sectorul public se caracteriza în principal la sfârșitul anului 2012 prin: 5 spitale cu 1167 paturi, 4 dispensare medicale, 1 creșă, 6 farmacii și puncte farmaceutice, 4 ambulatorii de specialitate ale spitalelor.

În anul 2012, distribuția unităților sanitare din sectorul public, pe categorii de unități, se prezintă astfel:

PRINCIPALELE UNITĂȚI SANITARE DIN SECTORUL PUBLIC

	- număr unități-									
	2004	2005	2006	2007	2008	2009	2010	2011	2012	
Spitale	6	6	6	6	6	6	6	5	5	
Număr paturi	1.333	1.371	1.371	1.348	1.290	1.307	1.256	1167	1167	
Dispensare medicale – total -	4	4	4	4	4	4	4	3	3	
Creșe	2	2	2	2	1	1	1	1	1	
Farmacii și puncte farmaceutice	8	8	7	7	6	6	6	5	5	
Ambulatorii de specialitate ale spitalelor	4	4	4	4	4	4	4	4	4	

Sursă: DSP Călărași

În perioada 2005-2012, procesul de privatizare în domeniul sănătății s-a accentuat, astfel că în anul 2012, rețeaua sanitară particulară a înregistrat modificări importante, în sensul creșterii numărului cabinetelor medicale, cabinetelor stomatologice, laboratoarelor medicale.

Comparativ cu rețeaua unităților din sectorul public, unitățile cu capital privat au deținut, în anul 2012, 92,1% din rețeaua de farmacii, și în totalitate cabinetele medicale de specialitate, cabinetele medicale de familie, cabinetele stomatologice, laboratoarele medicale, laboratoarele de tehnică dentară și punctele farmaceutice.

NUMĂRUL UNITĂȚILOR SANITARE DIN SECTORUL MAJORITAR PRIVAT

	- număr unități-									
	2004	2005	2006	2007	2008	2009	2010	2011	2012	
Cabinete medicale de medicină generală	1	19	19	20	20	19	16	18	18	
Cabinete medicale de specialitate	37	39	43	46	70	73	73	81	81	
Cabinete medicale de familie	26	10	11	12	15	15	16	15	15	
Cabinete stomatologice	31	31	31	32	42	44	49	50	50	
Farmacii*)	41	41	41	52	55	71	71	71	71	
Laboratoare medicale	3	4	4	6	8	8	13	8	8	

Laboratoare de tehnică dentară	3	4	4	4	7	7	8	8	8
Depozite farmaceutice	1	1	1	1	1	-	-	-	-

*) inclusiv puncte farmaceutice

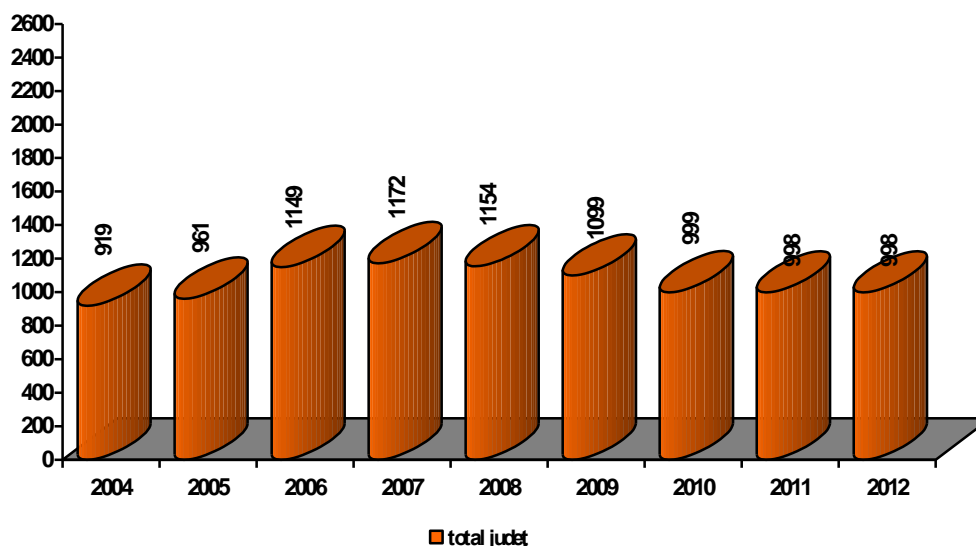
Sursă: DSP Călărași

Numărul paturilor de spital (inclusiv paturile de spital din centrele de sănătate) ce reveneau la 1000 locuitori, s-a micșorat de la 4,3 în anul 2005, la 3,7 în anul 2012. Această reducere urmează tendința mondială de scădere a numărului de paturi din spital și de mutare a accentului în domeniul îngrijirilor de sănătate, către îngrijirea ambulatorie.

În ultimii ani, numărul populației ce revine la un cadru medico-sanitar (sector public și privat) s-a redus, ca urmare a scăderii populației. În anul 2005 situația se prezenta astfel: 960 locuitori la un medic, 4963 locuitori la un stomatolog, 7219 locuitori la un farmacist și 286 locuitori la un cadru sanitar mediu. În anul 2012, situația era următoarea: 998 locuitori la un medic, 4435 locuitori la un stomatolog, 3980 locuitori la un farmacist și 258 locuitori la un cadru sanitar mediu.

Numărul de locuitori ce revin la un medic

- persoane la un medic -



Sursă: DSP Călărași

Paturile din spitale și personalul medico-sanitar în județul Călărași, luna decembrie

Anii	Paturi în spitale ¹⁾	Medici ²⁾	Stomatologi	Farmaciiști	Personal sanitar mediu
2004	1333	347	64	45	1159
2005	1371	331	64	44	1109
2006	1371	276	55	45	1144
2007	1348	269	58	52	1133
2008	1290	272	59	51	1193
2009	1307	285	63	78	1201
2010	1256	313	67	52	1201
2011	1167	311	70	78	1201

2012

1167

313

73

77

1224

Sursă: Direcția Regională de Statistică Călărași

Notă : Paturi în spitale și personal medico-sanitar în unități cu proprietate majoritară de stat

¹⁾ Inclusiv paturile din centrele de sănătate.²⁾ Exclusiv stomatologi.**Concluzii:**

- tendința dezvoltării unităților sanitare în sectorul privat, în special în domeniul stomatologiei și al furnizării de produse farmaceutice;
- gradul de încărcare pe fiecare categorie de personal medico-sanitar, mult superior mediei la nivel național;
- diferențe mari între mediul urban și cel rural în ceea ce privește distribuția populației pe fiecare cadru medico-sanitar;
- accentuarea tendinței naționale și mondiale privind reducerea numărului de paturi din spitale și mutarea accentului către îngrijirea ambulatorie.

I.2.6. Cultura

În prezent facilitățile culturale existente satisfac în mică măsură nevoile populației, la nivelul județului înregistrându-se o scădere a interesului public față de actul de cultură organizat, datorat în mare măsură impactului mass-media asupra timpului dedicat de individ formării și educației permanente. Totodată s-au manifestat în ultimii ani aspecte negative, reflectate în scumpirea actului cultural și lipsa fondurilor pentru definitivarea unor investiții de infrastructură în domeniul cultural.

Județul posedă un fond cultural istoric deosebit și relativ bogat, reprezentat de importante vestigii arheologice, monumente cultural-istorice și muzee locale.

Rețeaua instituțiilor de cultură din județul Călărași

	2004	2005	2006	2007	2008	2009	2010	2011	2012
Biblioteci - total	200	201	197	196	192	186	172	170	170
Biblioteci publice - total	53	53	53	55	55	55	55	55	55
din care :									
- județene	1	1	1	1	1	1	1	1	1
- municipale sau orășenești	4	4	4	4	4	4	4	4	4
- comunale	48	48	48	50	50	50	50	50	50
Muzee¹⁾ - total (la sfârșitul anului) din care :	5	5	5	5	5	5	5	5	5
Muzee de istorie	1	1	1	1	1	1	1	1	1
Muzee mixte	2	2	2	2	2	2	2	2	2
Cinematografe	1	1	1	1	1	1	1	1	1
Teatre - total	1	1	1	1	1	1	1	1	1
- ansambluri artistice	2	2	2	2	2	2	2	2	2

1) inclusiv secții și filiale

Sursă: Direcția Județeană de Cultură Călărași

Peisajul vieții culturale a județului este întregit de **Centrul Cultural Județean și Direcția Județeană pentru Cultură și Patrimoniul Cultural Național Călărași**, care, împreună, desfășoară numeroase **activități culturale**, ocupându-se și de organizarea unor festivaluri bine cunoscute:

În domeniul promovării artei spectacolului

- „Flori de mai” – Festival Național de interpretare a muzicii ușoare românești;
- „Ștefan Bănică” – Festivalul Național de Teatru;
- „Hora Mare” – Festival Internațional de Folclor;
- Festivalul Internațional de teatru – circ;
- Festivalul folk “Chitara Dunării”;
- Festivalul Rock

Ansamblul folcloric “Bărăganul” a fost înființat în anul 1993, în prezent fiind cunoscut de către specialiștii în folclor ca cel mai reprezentativ ansamblu din județ și unul dintre cele mai valoroase din țară. Încă de la înființarea sa a constituit o prezență activă în viața culturală a municipiului și județului Călărași impunându-se prin grija și dragostea cu care aduce în scenă vechi cântece și dansuri populare, precum și bogăția și varietatea costumelor populare specifice zonelor reprezentate.

Datorită calității spectacolelor și autenticității repertoriului, ansamblul a câștigat aprecieri unanime atât la nivel național cât și la nivel internațional: S.U.A, Franța, Italia, Grecia, Japonia, Turcia, Sri Lanka, Bulgaria, Ucraina, Polonia, făcând ca mesajul spiritualității românești să fie transmis prin cântece și jocuri de o mare valoare artistică și documentară. Ansamblul “Bărăganul” promovează în primul rând folclorul caracteristic zonei Călărași dar și frumusețea cântecelor, dansurilor și costumelor populare din aproape toate regiunile țării: Muntenia, Oltenia, Dobrogea, Moldova, Transilvania, Ardeal și Banat.

Autenticitatea repertoriului coregrafic este conferită de faptul că dansurile, preluate din sate sunt transpuse scenic păstrându-se stilul interpretativ specific mediului rural. În desenul coregrafic se regăsește adesea cercul- element de compoziție caracteristic folclorului românesc și în mod special ținuturilor sudice. O notă aparte o constituie alternarea ritmurilor lente cu cele foarte dinamice în cadrul aceluiași dans, ceea ce contribuie la spectaculozitatea programelor pe care le prezintă ansamblul.

Întreg ansamblul are în componența sa un număr de 30 de dansatori (formați din elevi și studenți), 8 instrumentiști – muzicieni profesioniști cu o vastă experiență, 5 soliști vocali și un coregraf. Unul dintre scopurile Ansamblului “Bărăganul” este acela de a iniția și promova tinerele talente în vederea păstrării tradițiilor și obiceiurilor populare românești.

Cercul de muzică pentru copii “Flores campi”

După aproape 9 ani de activitate, se poate spune ca grupul “FLORES CAMPI”, din cadrul Centrului Cultural Județean Călărași, reprezintă o pepinieră națională de talente ale muzicii ușoare românești. Acest lucru poate fi confirmat de mulțimea de concursuri și

manifestări locale, naționale și internaționale de gen, la care au participat copiii acestui grup și de la care au venit întotdeauna cu premii și distincții, situându-se astfel în eșalonul superior al interpreților muzicii ușoare. Valoarea lor a mai fost confirmată la nivel local și național și de solicitările pe care le-au avut la realizarea de diferite emisiuni, cu și despre copii, la radio, la televiziune, precum și la o serie de filme muzicale, create în scop educativ. În prezent grupul “FLORES CAMPI” este format din aproximativ 30 de membrii (copii, adolescenți și tineri atât din localitate cât și din județ), cu vârste cuprinse între 5-22 de ani, aceștia beneficiind de o bază materială și tehnică optimă, de pregătire muzicală și promovare în cadrul C.C.J. Călărași. În continuare scopul activității noastre este acela de a educa și forma copiii și tinerii din județul Călărași, în arta interpretării muzicii ușoare.

Corul Camerata Danubii

După aproximativ șase decenii de la începuturile mișcării corale în Călărași, la inițiativa unui grup de cadre didactice, în anul 1978, a luat ființă, pe lângă Casa de Cultură a orașului Călărași, sub bagheta dirijorală a profesorului George Marcu, o formație corală denumită “Melodia”. În anul 1981 Corul “Melodia” a fost preluat de către un alt dirijor, conf. univ. Marcel Costea, dirijor ce în anul 1984 a schimbat titulatura formației denumind-o “Camerata Danubii”. Începând cu anul 1986 a venit la cârma “Cameratei Danubii” maestrul Gheorghe Oprea, domnia sa fiind și cel care a avut un rol important în evoluția artistică a “Cameratei”. După o perioadă de 15 ani, în anul 2000, maestrul Gheorghe Oprea a decis să predea bagheta dirijorală a “Cameratei Danubii”, fiului sau Tiberiu Dragoș Oprea, cel ce timp de 4 ani a contribuit la efortul depus de tatal sau în cei 15 ani, de a face această formație corală de amatori să atingă nivelul profesionist. Începând din anul 2004, bagheta dirijorală i-a fost predată Dianei Vieru-Burlescu. În cei 30 de ani de existență și activitate neîntreruptă, perioadă în care și-a dobandit un binemeritat renume la nivel național și internațional, obținând un palmares impresionant, “Camerata Danubii” a dovedit o înaltă ținută artistică și interpretativă participând la multe festivaluri de muzică corală din țară și din străinătate. Posedă un repertoriu bogat, conținând piese laice, religioase, prelucrări din folclorul românesc și internațional, cantece inspirate din comorile poeziei românești (peste o sută de piese muzicale), alese cu grijă pentru publicul caruia i se adresează. A cucerit aplauze și aprecieri unanime pe scena unor importante festivaluri, fie în țară fie în străinătate, precum și rezultate deosebite la toate festivalurile de muzică corală la care a participat, marturie stând diplomele cu premii importante. Fiind cunoscută ca o formație corală foarte bună, Camerata Danubii a fost invitată la festivaluri internaționale de muzică corală și religioasă din Italia, Franța, Bulgaria – unde a reprezentat România cu mare succes, fiind apreciat în special marele dirijor și pedagog maestrul Gheorghe Oprea, dar și ținuta artistică a membrilor corului, dovadă că tot ce s-a făcut a fost tratat cu seriozitate și profesionalism este faptul ca toate concertele permanente organizate de Centrul Cultural Calarasi au dat roadele dorite.

În județul Călărași a luat naștere o trupă de teatru denumită “Trepte”, formată din elevi și studenți, care promovează arta teatrală atât în județ cât și la nivel național.

În condițiile dezvoltării fenomenului cultural din ultimii ani, administrația publică județeană a încercat să sprijine și impulsioneze amploarea acestora prin construirea unei noi săli de spectacole – teatru, precum și prin transformarea vechii săli de teatru într-un modern cinematograful 2D/3D.

În domeniul promovării artelor vizuale

- „7 Arte” – Festival Internațional de Film;
- „Dictatorii râsului” – Festivalul Mondial de Umor, cu noi secțiuni incluse alături de caricatură tematică

În domeniul promovării culturii scrise

- Editarea Revistei culturale „Câmpia”, în colaborare cu instituțiile culturale din județ;
- Festivalul Național de Poezie Tânără „Eminescu” adresat elevilor din gimnaziu și licee;
- Premiul Național de Proză „Ștefan Bănuțescu”, oferit în anul 2005 marelui scriitor Octavian Paler;
- Concursul Național de Proză „Alexandru Odobescu”.

Direcția Județeană pentru Cultură și Patrimoniu Național Călărași acționează, în colaborare cu autoritățile administrației publice locale, pentru dezvoltarea bazei materiale, diversificarea, modernizarea și optimizarea serviciilor culturale necesare comunităților locale, pentru protecția și promovarea culturii, protejarea și punerea în valoare a patrimoniului cultural național. Printre altele, gestionează o serie de obiective culturale din județul Călărași, cum sunt: Casa Ana și Marinache Popescu – azi sediul Direcției, Ansamblul de cruci de piatră – Ulmu, Ansamblul de cruci de piatră – Săpunari, Ansamblul Bisericii Crucii de piatră Sf. Nicolae – Oltenița, Ansamblul Curții Boierilor Dudescu – Fundeni, Foișarul de Foc/ Cazarma Pompierilor – azi Arhivele Naționale ale României, Direcția Călărași, Mănăstirea Plătărești, Mănăstirea Negoiești, Monumentul Eroilor, Monumentul soldaților ruși, Mormântul scriitorului Al. Sahia, Obeliscul soldaților ruși, Schitul Codreni, Palatul administrativ Călărași, Școala comercială, Turnul de apă Oltenița – în prezent Muzeul de Arte, precum și multe alte monumente, mănăstiri, biserici, case memoriale, sau situri arheologice.

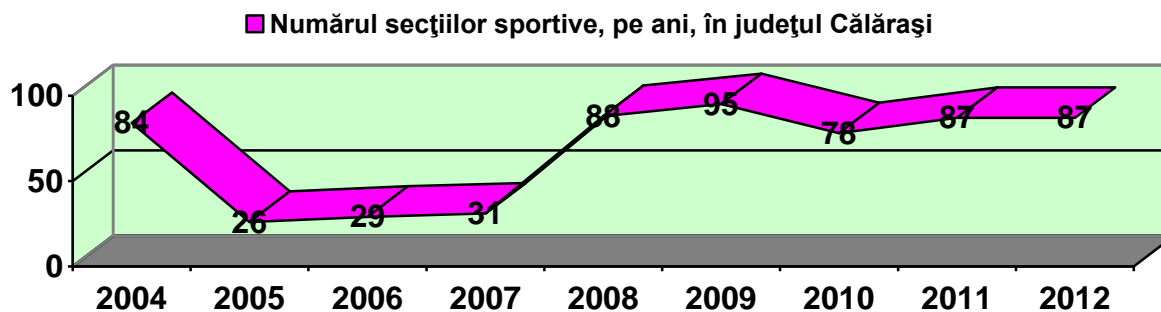
Pentru activitatea muzeografică la nivel județean, **Muzeul Dunării de Jos** întreprinde lucrări de cercetare arheologică în 8 situri deschise, precum și activități specifice de expoziții, parteneriate pentru promovare internațională, având colecții multiple, printre care: arheologie, istorie, numismatică, artă și etnografie. În prezent, muzeul își desfășoară activitatea în trei sedii, având o serie de expoziții permanente, printre care: “Artă și magie, viață și moarte în preistorie”, “Civilizația romană la Dunărea de jos – Durostorum”, “Sultana – Malu Roșu: 80 de ani de cercetări arheologice”, “Gospodăria țărănească din valea Dunării”, “Grigore Patrichi Smulți”.

Concluzii:

- dificultăți în atragerea publicului către actul cultural organizat;
- lipsa fondurilor pentru definitivarea unor investiții de infrastructură în domeniu;
- insuficienta valorificare a fondului cultural istoric.

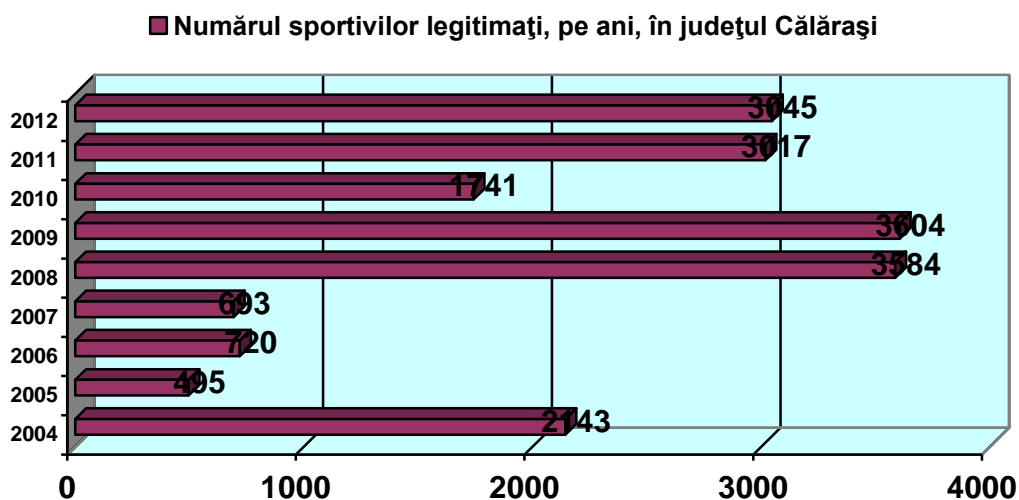
I.2.7. Sportul

În anul 2012, la nivelul județului Călărași funcționau un număr de 87 secții sportive, un număr considerabil crescut față de anul 2005, când pe raza județului funcționau doar 26 secții sportive. De altfel, numărul acestora a oscilat foarte mult în perioada de referință, înregistrând un minim în anul 2005 de numai 26 secții sportive, pentru ca maximum să fie atins în anul 2009, când erau active 95 de secții.



Sursă: Direcția județeană pentru tineret și sport Călărași

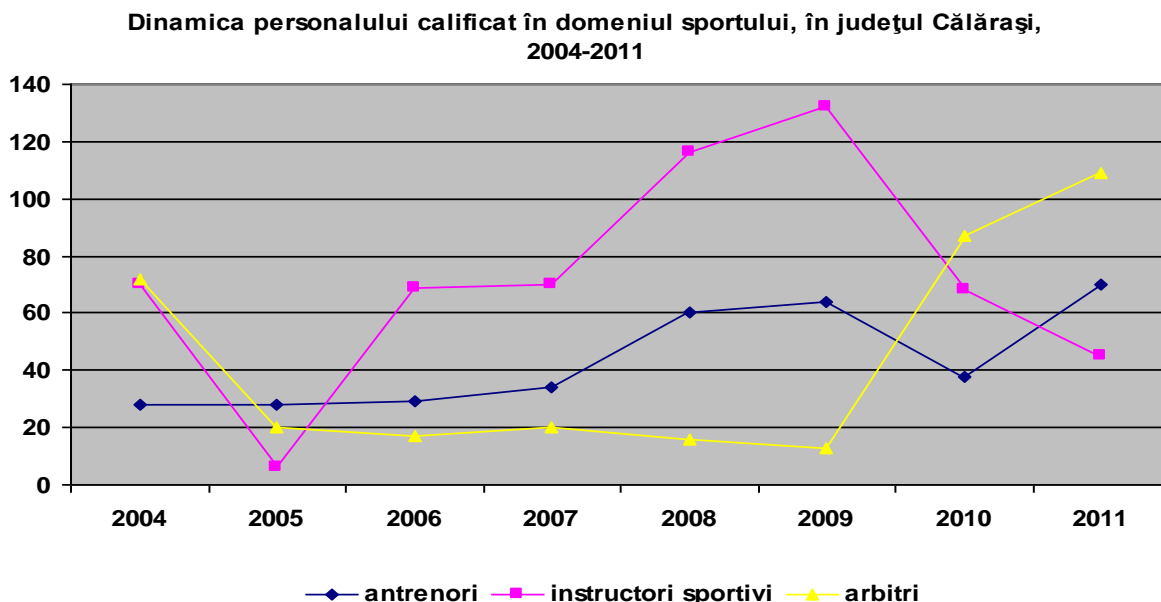
Numărul de sportivi legitimați a fost unul de asemenea oscilant, în strânsă legătură cu numărul de secții sportive funcționale pe raza administrativ-teritorială a județului. Acesta a înregistrat valoarea cea mai mare în anul 2009 – 3604 sportivi legitimați, iar valoarea minimă, în anul în care au funcționat cele mai puține secții sportive, 2005 – 495 sportivi legitimați.



Sursă: Direcția județeană pentru tineret și sport Călărași

Personalul calificat în domeniul sportului care au desfășurat activități în cadrul secțiilor și organizațiilor sportive, la nivelul județului Călărași, au variat ca număr, în funcție de activitatea sportivă pe diferiții ani de referință. Astfel, dacă în anul 2005 funcționau un număr de 26 secții sportive în care erau legitimați 495 de sportivi, se înregistrau 28 de antrenori cu normă întreagă, 6 instructori și 20 de arbitrii, pentru ca în anul 2011, când funcționau un număr de 87

secții sportive în care erau legitimați 3017 de sportivi, se înregistrau 70 de antrenori cu normă întreagă, 45 de instructori și 109 arbitri.



I.2.8. Dezvoltarea edilitară

Programul de construire de locuințe individuale prin credit ipotecar prin Agenția Națională pentru Locuințe are în vedere potențarea investițiilor și, în același timp, sprijinirea familiilor tinere în cumpărarea de locuințe și dotarea acestora.

Guvernul României a lansat, începând cu anul 2009, programul „Prima casă”, prin care tinerii până la vârsta de 35 de ani sunt sprijiniți să își achiziționeze sau construiască o locuință.

În anul 2012, în județul Călărași, au fost date în folosință 527 locuințe, mai mult cu 61 locuințe comparativ cu anul 2011. Numărul locuințelor terminate din fondurile populației reprezentau 98,9% din total, în creștere față de anul 2005 cu 4 procente.

Majoritatea locuințelor terminate din fondurile populației în anul 2012 au fost construite în mediul rural.

Fondul de locuințe existent în județul Călărași, 2004 – 2012

Ani	Total		
	Locuințe (număr)	Camere de locuit (număr)	Suprafață locuibilă (mii m ²)
2004	115883	336805	4017,6
2005	115951	337062	4023,2
2006	115870	336661	4026,0
2007	116172	337617	4045,9
2008	116645	339189	4078,8
2009	117244	341084	4112,3
2009	117244	341084	4112,3
2010	117613	342447	4138,5
2011	117927	343645	4164,5

*lipsă date

Sursă: Direcția regională de statistică Călărași

În anul 2012, în mediul urban au fost date în folosință 37,7% din totalul locuințelor terminate, iar în mediul rural s-au realizat 62,3% din total. Datorită ponderii mari a locuințelor construite din fondurile populației, majoritatea locuințelor (87,4% din total) sunt situate în clădiri cu parter și cu un etaj.

Locuințe terminate în anul 2012, pe surse de finanțare, județul Călărași

Surse de finanțare	Medii de rezidență	UM: Numar
Total	Total	527
-	Urban	167
-	Rural	360
Din fonduri publice	Total	60
-	Urban	58
-	Rural	2
Din fonduri private	Total	467
-	Urban	109
-	Rural	358
Din fondurile populației	Total	449
-	Urban	91
-	Rural	358

Sursă: Direcția regională de statistică Călărași

Din tabelul anterior se observă gradul ridicat al construcției de locuințe din fonduri private precum și din fondurile populației, cu o pondere crescută în mediul rural.

Fondul de locuințe existent la sfârșitul nului 2012, pe forme de proprietate și medii, la nivelul județului Călărași

Forme de proprietate	Medii de rezidență	UM: Numar
Total	Total	<u>117927</u>
-	Urban	<u>43139</u>
Proprietate majoritar de stat	Total	<u>1237</u>
-	Urban	<u>941</u>
Proprietate majoritar privata	Total	<u>116690</u>
-	Urban	<u>42198</u>

Sursă: Direcția regională de statistică Călărași

Locuințe terminate în cursul anului 2012, pe surse de finanțare, după numărul camerelor de locuit pe o locuință

Surse de finanțare	Gruparea locuințelor după numărul camerelor de locuit	UM: Numar
Total	Total	527
-	Cu o camera	40
-	Cu doua camere	108
-	Cu trei camere	174
-	Cu patru camere	100
-	Cu cinci camere si peste	105
Din fonduri publice	Total	60
-	Cu o camera	23
-	Cu doua camere	25
-	Cu trei camere	12
Din fonduri private	Total	467
-	Cu o camera	17
-	Cu doua camere	83
-	Cu trei camere	162
-	Cu patru camere	100
-	Cu cinci camere si peste	105
Din fondurile populatiei	Total	449
-	Cu o camera	12
-	Cu doua camere	74
-	Cu trei camere	158
-	Cu patru camere	100
-	Cu cinci camere si peste	105

Sursă: Direcția regională de statistică Călărași

Concluzii:

- perfecționarea instrumentelor de sprijin a familiilor tinere în cumpărarea de locuințe cu plata în rate sau prin acordarea de credite ipotecare;
- tendință de creștere a numărului locuințelor din mediul urban

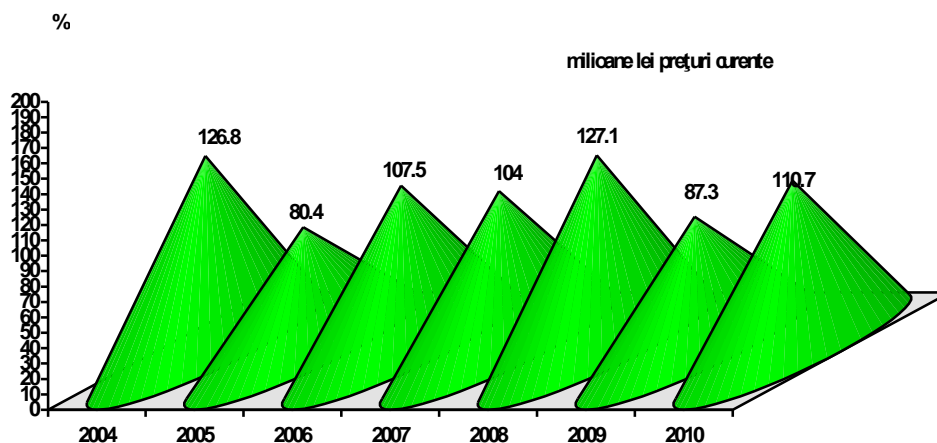
I.3. Context economic

I.3.1. Economia județului

Produsul Intern Brut

Economia județului, analizată pe baza principalului indicator de evaluare al creșterii economice – PIB-ul județului Călărași, care a avut în perioada 2004-2010 un trend oscilant:

Dinamica Produsului intern brut, în perioada 2004-2010



Sursă: Direcția regională de statistică Călărași

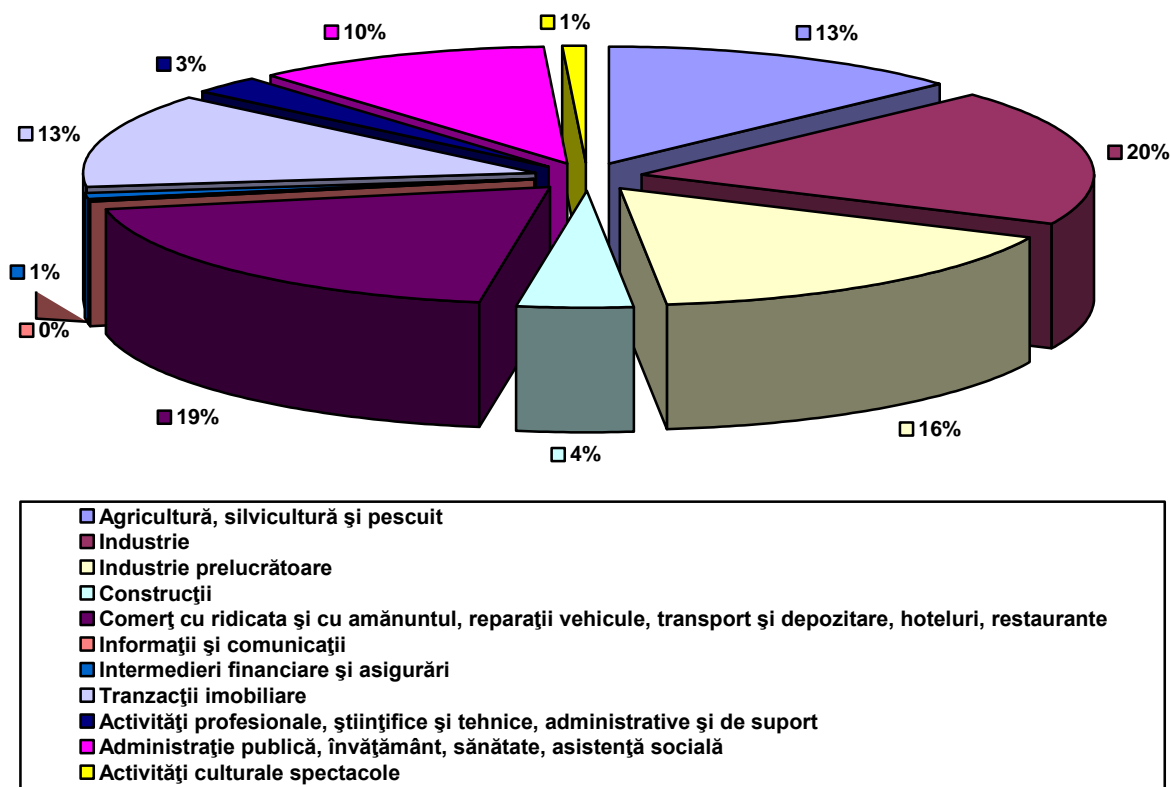
Analiza **Valorii adăugate brute** pe domenii ale vieții economice a făcut posibilă identificarea unor aspecte legate de starea și modul de funcționare a economiei.

Valoarea adăugată brută pe ramuri de activitate în anul 2010 – valori -

Activități ale economiei naționale	2010 mil. lei
Agricultură, silvicultură și pescuit	746,0
Industria extractivă; industria prelucrătoare; producția și furnizarea de energie electrică și termică, gaze, apă caldă și aer condiționat; distribuția apei; salubritate, gestionarea deșeurilor, activități de decontaminare din care: industria prelucrătoare	1095,3 942,8
Construcții	244,8
Comerț cu ridicata și cu amănuntul; repararea autovehiculelor și motocicletelor; transport și depozitare; hoteluri și restaurante	1108,1
Informații și comunicații	26,2
Intermedieri financiare și asigurări	36,1
Tranzacții imobiliare	756,3
Activități profesionale, științifice și tehnice; activități de servicii administrative și activități de servicii suport	147,9
Administrație publică și apărare, asigurări sociale din sistemul public; învățământ; sănătate și asistență socială	602,2
Activități culturale și spectacole; reparații de produse de uz casnic și alte servicii	49,7
Total	4812,6

Sursă: Direcția regională de statistică Călărași

Valoarea adăugată brută pe ramuri de activitate în anul 2012 – procente –



Sursă: Direcția regională de statistică Călărași

Ponderea principală în valoarea adăugată brută pe ramuri de activitate este reprezentată de Industria extractivă; industria prelucrătoare; producția și furnizarea de energie electrică și termică, gaze, apă caldă și aer condiționat; distribuția apei; salubritate, gestionarea deșeurilor, activități de decontaminare – 20%, urmată îndeaproape, cu 19 procente, de Comerț cu ridicata și cu amănuntul; repararea autovehiculelor și motocicletelor; transport și depozitare; hoteluri și restaurante, 16 procente - industria prelucrătoare și 13 procente – agricultura.

Produsul intern brut pe locuitor

Indicator	2010
Produsul intern brut (PIB) - milioane lei prețuri curente	5382,2
PIB pe locuitor – lei/loc	17256,3

Sursă: Direcția regională de statistică Călărași

Structura producției industriale

Activitățile economiei - CAEN REV.2-	Anul 2011 (%)	Anul 2012 (%)
Industria alimentară	57,9	51,7

Fabricarea articolelor de îmbrăcăminte	14,5	17,5
Fabricarea altor produse din minerale nemetalice	10,6	11,1
Fabricarea hârtiei și a produselor din hârtie	8,5	10,3
Tipărirea și reproducerea pe suportți a înregistrărilor	2,5	3,7
Fabricarea produselor textile	2,3	2,2
Fabricarea substanțelor și a produselor chimice	2,0	1,7
Alte ramuri	1,8	1,8

Sursă: Direcția regională de statistică Călărași

I.3.2. Industria

Caracteristici generale:

- zonele industriale sunt localizate în general în apropierea comunităților mari cum sunt municipiile și orașele;
- parte din industria județului se află încă sub influența declinului din economia națională determinat de: moștenirea unei structuri bazată pe industria grea; dependența unor ramuri de importul de materii prime; consumuri energetice ridicate; eficiență și competitivitate redusă; măsuri de restructurare economică neperformante;
- lipsa unei politici coerente de stimulare a relațiilor de cooperare între întreprinderi și domeniul cercetării, în contextul existenței în cadrul acestuia a unui potențial uman specializat;
- creșterea numărului de șomeri ca urmare a reducerii sau întreruperii activității unor capacități de producție din diverse sectoare ale industriei, aceasta devenind principala ramură economică generatoare de șomaj;
- dependența unor comunități de existența unei singure industrii și aceasta în declin;
- lipsa investițiilor străine în județ.

Structură:

- prelucrarea produselor agro-alimentare;
- confecționarea produselor textile;
- producerea și prelucrarea celulozei și hârtiei;
- fabricarea materialelor de construcții;
- prelucrarea lemnului;
- metalurgie;
- construcții metalice și produse din metal;
- substanțe și produse chimice.

Unitățile locale active în județul Călărași

Județul Călărași	2004	2005	2006	2007	2008	2009	2010	2011
Total	3935	4250	4554	4753	5158	5024	4664	4313
din care:								
Industrie								
- Extractivă	1	2	5	4	6	6	3	4
- Prelucrătoare	434	476	504	512	586	467	406	367
- Producția și furnizarea de energie electrică și termică, gaze, apă caldă și aer condiționat	6	6	7	5	6	5	4	6
- Distribuția apei ; salubritate, gestionarea deșeurilor, activități de decontaminare						30	39	39
Construcții	210	227	289	353	387	478	409	343
Comerț cu ridicata și cu amănuntul; repararea autovehiculelor și motocicletelor	2131	2253	2331	2358	2516	2288	2146	2005
Transport, depozitare și activități de poștă și de curier	243	273	301	337	386	319	289	278
Hoteluri și restaurante	128	141	152	162	170	191	178	150
Informații și comunicații						107	91	91
Intermedieri financiare și asigurări						32	28	32
Tranzacții imobiliare și activități prestate întreprinderilor	261	300	350	402	451	49	46	43
Activități profesionale, științifice și tehnice						301	282	253
Activități de servicii administrative și activități de servicii suport						108	90	84
Învățământ ¹⁾	4	5	9	14	22	26	24	19
Sănătate și asistență socială ¹⁾	47	50	54	55	56	46	46	47
Activități de spectacole, culturale și recreative						24	25	29
Activități de servicii colective, sociale și personale	65	76	77	82	93	65	52	52

¹⁾ Include numai unitățile locale cu activitate de învățământ sau sănătate și asistență socială, organizate ca societăți comerciale

Sursă: Direcția regională de statistică Călărași

**Cifra de afaceri a unităților locale active din industrie, construcții, comerț și alte servicii,
pe activități ale economiei naționale, în județul Călărași**

Județul Călărași Activități (secțiuni CAEN, Rev. 2)	Cifra de afaceri ²⁾ (milioane lei prețuri curente)						
	2005	2006	2007	2008	2009	2010	2011
Total	2791	3943	4765	6665	5314	5748	6843
din care:							
Industrie							
- Extractivă	*)	2	6	-	2	1	2
- Prelucrătoare	1283	1948	2458	3576	2090	2118	2780
- Producția și furnizarea de energie electrică și termică, gaze, apă caldă și aer condiționat	132	127	21	23	92	68	78
- Distribuția apei ; salubritate, gestionarea deșeurilor, activități de decontaminare					409	616	801
Construcții	211	264	326	483	398	456	446
Comerț cu ridicata și cu amănuntul; repararea autovehiculelor și motocicletelor	866	1254	1511	1812	1637	1739	2033
Transport, depozitare și activități de poștă și de curier	190	202	279	544	409	483	402
Hoteluri și restaurante	32	42	40	51	34	39	36
Informații și comunicații					60	53	50
Tranzacții imobiliare și activități prestate întreprinderilor	51	81	96	122	127	126	141
Învățământ ¹⁾	*)	1	1	3	3	3	5
Sănătate și asistență socială ¹⁾	4	5	8	12	7	7	8
Activități de servicii colective, sociale și personale	22	17	19	30	46	39	59

¹⁾ Include numai unitățile locale cu activitate de învățământ sau sănătate și asistență socială , organizate ca societăți comerciale.

²⁾ Fără intermediari financiare și asigur

^{*)} sub 1 mil lei

Sursă: Direcția regională de statistică Călărași

Personalul unităților locale active în industrie, construcții, comerț și alte servicii, pe activități, an 2011, județ Călărași

Județul Călărași Activități (secțiuni CAEN, Rev. 2)	Personalul ¹⁾ (număr persoane)							
	2004	2005	2006	2007	2008	2009	2010	2011
Total	32176	30960	31396	31860	34137	30320	28133	29399
din care:								
Industrie								
- Extractivă	1	6	8	15	23	27	7	40
- Prelucrătoare	15782	14873	14351	13470	13539	10988	10438	10772
- Producția și furnizarea de energie electrică și termică, gaze, apă caldă și aer condiționat	1197	772	798	466	480	296	274	275
- Distribuția apei ; salubritate, gestionarea deșeurilor, activități de decontaminare						960	935	932
Construcții	3015	2895	2799	3419	4009	3309	3180	3742
Comerț cu ridicata și cu amănuntul; repararea autovehiculelor și motocicletelor	6301	6739	7196	7480	8328	7334	6653	6943
Transport, depozitare și activități de poștă și de curier	2988	2592	2884	3428	3645	3141	2771	2329
Hoteluri și restaurante	516	695	686	632	714	650	638	570
Informații și comunicații						397	338	326
Tranzacții imobiliare și activități prestate întreprinderilor	1099	1784	2075	2261	2524	2696	2352	2852
Învățământ ¹⁾	13	15	44	56	111	131	133	118
Sănătate și asistență socială ¹⁾	95	112	132	138	174	148	156	177
Activități de servicii colective, sociale și personale	269	477	423	495	590	273	258	323

¹⁾ numărul mediu de persoane ocupate

²⁾ include activitatea de cercetare

Sursă: Direcția regională de statistică Călărași

Investiții brute ale unităților locale active în industrie, construcții, comerț și alte servicii, pe activități, an 2011, județ Călărași

Județul Călărași Activități (secțiuni CAEN, Rev. 2)	Investiții brute ²⁾ (milioane lei prețuri curente)						
	2005	2006	2007	2008	2009	2010	2011
Total	338	689	853	867	462	517	609
din care:							
Industrie							
- Extractivă	-	1	3	-	1	-	0
- Prelucrătoare	142	482	360	531	288	282	310
- Producția și furnizarea de energie electrică și termică, gaze, apă caldă și aer condiționat	29	22	2	4	13	29	25
- Distribuția apei ; salubritate, gestionarea deșeurilor, activități de decontaminare					18	73	112
Construcții	21	19	46	31	18	13	35
Comerț cu ridicata și cu amănuntul; repararea autovehiculelor și motocicletelor	84	72	109	112	50	43	64
Transport, depozitare și activități de poștă și de curier	36	75	131	141	54	57	39
Hoteluri și restaurante	10	7	9	19	6	6	2
Informații și comunicații					3	1	1
Tranzacții imobiliare și activități prestate întreprinderilor	12	10	188	23	9	11	12
Învățământ ¹⁾	*)	*)	1	1	-	-	*)
Sănătate și asistență socială ¹⁾	1	-	1	2	1	1	1
Activități de servicii colective, sociale și personale	3	1	3	3	1	1	5

1) Include numai unitățile locale cu activitate de învățământ sau sănătate și asistență socială, organizate ca societăți comerciale

2) Fără intermediari financiare și asigurări

*) sub 1 mil lei

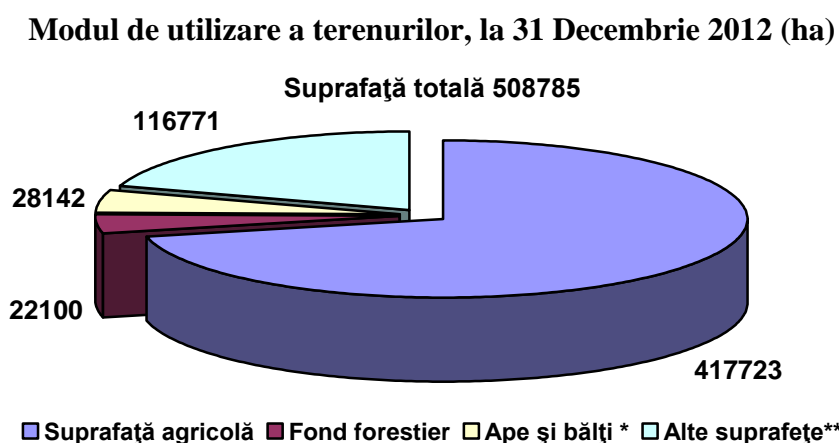
Sursă: Direcția regională de statistică Călărași

Dezvoltarea culturii industriale și competitivitatea crescândă a întreprinderilor au determinat ca sectoarele industriei orientate spre fabricarea de: produse alimentare, confecționarea articolelor de îmbrăcăminte, celulozei și hârtiei, materialelor de construcții, construcțiilor metalice și produselor metalurgice, să cunoască un progres care prin rezultatele obținute (mărirea productivității, noi locuri de muncă) au contribuit la îmbunătățirea climatului economic și social al zonelor în care s-au dezvoltat.

Această situație, generată de dinamica crescătoare a procesului de privatizare, de restructurarea și orientarea întreprinderilor spre cerințele economiei de piață, indică existența în cadrul județului a unui potențial și a unor oportunități reale de dezvoltare.

I.3.3. Agricultură

Potențialul natural, economic și uman de care dispune județul Călărași face ca agricultura să constituie un sector de bază în economia județului, aceasta fiind susținută atât de ponderea populației ocupate (peste 50%), cât și de ponderea suprafeței agricole (de 84%) din total suprafață județ. Pentru județul Călărași, agricultura – ramură care asigură hrana populației și importante cantități de materii prime pentru industria alimentară și nealimentară – este una dintre cele mai importante resurse ale dezvoltării, cu condiția să devină competitivă în privința calității produselor și nivelului prețurilor.



Sursă: Direcția regională de statistică Călărași

Suprafața agricolă a județului de 417723 hectare, înregistrată la sfârșitul anului 2012, a fost cu 9017 hectare mai mică decât cea înregistrată în anul 2004. Pe toată perioada de referință a fost înregistrată o scădere constantă a suprafețelor agricole.

Fondul funciar, după modul de folosință, județul Călărași, 2004 – 2012

- hectare -

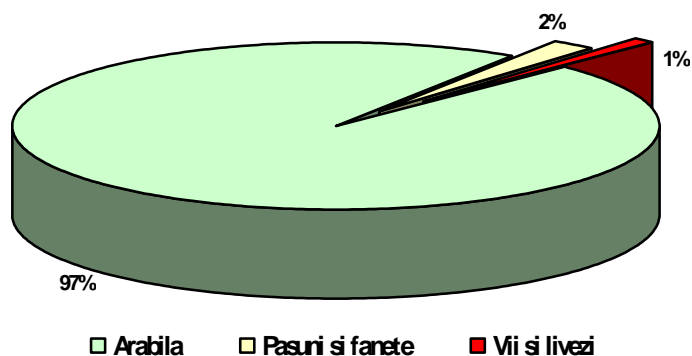
Anii	Suprafața totală	Suprafața agricolă	din care, pe categorii de folosință:				
			Arabilă	Pășuni	Fânețe	Vii	Livezi
2004	508785	426780	416029	5281	134	5120	216
2005	508785	426696	416030	5235	134	5120	177
2006	508785	426632	415966	5235	134	5120	177

2007	508785	426238	414831	5954	156	5118	179
2008	508785	426230	414821	6130	142	4965	172
2009	508785	426085	414665	6130	-	5112	178
2010	508785	425054	410677	9361	72	4710	234
2011	508785	425181	411123	9376	72	4378	232
2012	508785	417723	410871	9376	72	4378	186

Sursă: Direcția regională de statistică Călărași

Pe categorii de folosință, suprafața arabilă are cea mai mare pondere, urmată de pășuni. În ultimii ani suprafața cu vii și livezi a scăzut simțitor.

Structura suprafeței agricole, după modul de folosință, 2012



Sursă: Direcția regională de statistică Călărași

Suprafața cultivată în profil de exploatare, cu principalele culturi, în județul Călărași - ha -

	2004	2005	2006	2007	2008	2009	2010	2011	2012
Suprafața cultivată – total	414803	397989	374255	389910	408548	404219	412599	411077	422103
Cereale pentru boabe	253563	248232	203993	227429	270400	269009	251151	266574	300836
Grâu și secară	125055	154510	118411	128148	161372	160195	146230	135718	137527

Orz și orzoaică	27309	24729	14357	14736	27335	44846	39866	32880	35562
Porumb	110672	67975	69931	83435	79486	62421	64118	95107	124097
Plante uleioase	122576	121922	144009	139462	110306	109066	138815	119642	92649
Floarea soarelui	83050	76780	80186	65209	66741	58086	62370	73644	72274
Sfecla de zahar	-	-	197	-	-	-	-	27	-
Cartofi	609	478	499	412	391	510	428	354	272
Legume	4162	3617	3239	2480	3039	2856	3617	2685	2273

Sursă: Direcția regională de statistică Călărași

Între ani 2004-2012 suprafața cultivată a înregistrat o evoluție oscilantă, în 2010 având cea mai mare suprafață. Cu cea mai mare suprafață cultivată sunt cerealele pentru boabe cu o pondere de 64,8% din total suprafață cultivată în anul 2012. Culturile cu aproape aceiași suprafață cultivate sunt grâul și secara, porumbul și plantele uleioase.

Producția agricolă de bunuri și servicii agricole, în județul Călărași
- mii lei -

Anii	Total	Vegetală	Animală	Servicii agricole
2004	1688465 ¹⁾	1218727 ¹⁾	434646 ¹⁾	35092 ¹⁾
2005	1075564	622070	433368	20126
2006	1069440	618288	430663	20489
2007	874133	340296	497825	36012
2008	1841234	1336817	466876	37541
2009	1476839	767874	656029	52936
2010	1591439	1080146	484724	26569
2011	2270625	1717134	506623	46868
2012	1914137	1365122	506623	46868

* Păduri și alte terenuri cu vegetație forestieră

Sursă: Direcția regională de statistică Călărași

Producția agricolă vegetală, pe principalele culturi, în județul Călărași
- tone -

Anii	Cereale boabe	Grâu și secară	Orz și orzoaică	Porumb boabe	Floarea soarelui	Sfeclă de zahăr	Cartofi	Struguri	Fructe
2004	1251109	467989	100082	676263	156801	-	8012	20028	4474
2005	884194	498342	47986	335891	102737	1284	5651	7845	8896
2006	707278	380109	31766	292910	126084	1046	2964	23926	5559
2007	226521	148768	18885	58043	23755	-	1540	15693	703
2008	1042824	626607	112144	299197	106387	-	3325	14662	3796
2009	700165	340456	112723	244876	86131	-	5063	14739	3387
2010	795629	365012	111128	317809	104097	-	3336	15506	2789
2011	1195667	548869	132602	503269	140610	216	5742	14346	3014
2012	916783	395829	107604	404313	126409	-	4363	14282	2659

Sursă: Direcția regională de statistică Călărași

Din situația prezentată anterior se poate observa o producție neuniformă și fără constanță pe perioada analizată, niciuna dintre culturi neavând o producție egală pe toți anii de referință. Se poate totuși observa că principalele culturi au rămas cele de cereale boabe, grâu și secară, porumb boabe, orz, orzoaică și floarea soarelui, producții mult mai mici înregistrându-se la struguri, cartofi, fructe și sfeclă de zahăr.

Producția medie la hectar, la principalele culturi, 2010-2012, județul Călărași
- kg/ ha -

	Total	din care: proprietate majoritară privată	Total	din care: proprietate majoritară privată	Total	din care: proprietate majoritară privată
	2010		2011		2012	
Grâu și secară	2497	2491	4044	4045	2878	2875
Orz și orzoaică	2788	2794	4033	4034	3026	3030
Ovăz	1334	1241	2727	2707	2162	2125
Porumb	4957	4960	5290	5297	3258	3264

boabe						
Mazăre	1668	1673	1943	1952	2136	2141
boabe						
Fasole	615	615	856	856	861	861
boabe						
Floarea soarelui	1669	1670	1909	1910	1749	1749
Soia boabe	3425	3461	3249	3249	2216	2215
Sfeclă de zahăr	-	-	8000	8000	-	-
Cartofi	7290	7290	15605	15605	15235	13323
Cartofi de toamnă	5327	5327	11809	11809	6991	6991
Tomate	9279	9279	9001	9001	7731	7731
Ceapă uscată	8786	8786	9074	9074	8911	8911
Varză	15546	15546	16995	16995	15391	15391
Pepeni verzi și galbeni	18545	18545	15617	15617	13120	13911
Furaje verzi anuale	11937	13582	10934	13701	11503	14292

Sursă: Direcția regională de statistică Călărași

Suprafața viilor pe rod, în județul Călărași.

Suprafața viilor pe rod între anii 2010-2012 a avut o evoluție oscilantă, proprietatea fiind majoritar privată. Ponderea cea mai mare de aproximativ 98,1% o au viile hibride pe rod.

- hectare -						
	2010		2011		2012	
	Total	din care: proprietate majoritara privata	Total	din care: proprietate majoritara privata	Total	din care: proprietate majoritara privata
Vii pe rod – total	4616	4616	4644	4644	3037	3037
Vii altoite pe rod	115	115	87	87	3380	3380
Vii hibride pe rod	4501	4501	4557	4557	3027	3027

Sursă: Direcția regională de statistică Călărași

Producția totală de fructe în județul Călărași, 2010-2012

- tone -

	2010		2011		2012	
	Total	din care: proprietate majoritara privata	Total	din care: proprietate majoritara privata	Total	din care: proprietate majoritara privata
Fructe – total	2789	2789	3014	3014	2659	2659
Prune	822	822	756	756	538	538
Mere	661	661	680	680	634	634
Pere	271	271	497	497	383	383
Piersici	129	129	145	145	168	168
Cireșe și vișine	81	81	99	99	117	117
Caise și zarzăre	274	274	299	299	319	319
Nuci	141	141	159	159	207	207
Capșuni	353	353	313	313	235	235
Alte fructe	57	57	66	66	53	53

Sursă: Direcția regională de statistică Călărași

Efectivele de animale.

Creșterea animalelor, activitate veche și cu tradiție, are o importanță deosebită pentru agricultura zonei, datorită condițiilor favorabile și a bazei furajere corespunzătoare.

După desființarea complexelor zootehnice ale CAP-urilor și trecerea șeptelului existent în proprietatea foștilor membrii cooperatori, lichidarea sau cvasilichidarea fostelor AEI-uri și ulterior a unor complexe zootehnice de creștere și îngrășare a animalelor, ca și datorită condițiilor inadecvate din gospodăriile populației pentru creșterea animalelor la scară mai mare, liberalizarea de drept a sacrificării acestora, cu eliminarea concomitentă a restricțiilor în greutate au determinat scăderea constantă a efectivelor de animale. Sectorul creșterii animalelor s-a caracterizat prin existența unui sistem de creștere și exploatare a animalelor preponderent privat de tip extensiv, cu o mare dispersie a efectivelor.

Efectivele de animale (la 1 decembrie) în județul Călărași

Anii	- capete-						
	Bovine		Porcine		Ovine		Caprine
	Total	din care: vaci, bivolițe și juninci	Total	din care: scroafe de prăsilă	Total	din care: oi și mioare	

2004	32259	20490	137281	10371	116798	98904	13798
2005	36474	21738	174211	15893	125898	107437	18276
2006	36291	19241	177969	17494	129462	113018	15444
2007	35081	18795	174867	13730	135918	120498	16674
2008	31253	16045	147548	10972	162697	141585	17700
2009	27857	16361	141283	8932	160620	140506	17762
2010	21375	10755	135002	12633	115765	95724	30999
2011	20807	11434	134602	11582	127701	104176	33333
2012	20501	10361	142393	12841	128498	104313	29137

Sursă: Direcția regională de statistică Călărași

În anul 2004 cel mai mare efectiv de animale îl reprezenta cel de porcine cu 137281 exemplare, pentru ca în anul 2012 să ajungă la un efectiv de 142393 exemplare. Cel mai mic efectiv îl reprezintă cel de caprine care în perioada 2004-2012 a crescut de la 13798 de animale la 29137 de exemplare. Totalul efectivelor de ovine între 2004-2012 a avut un trend oscilant, scăzând până în anul 2008 și apoi crescând până în 2012.

Producția agricolă animală în județul Călărași, 2009 -2012

	2009		2010		2011		2012	
	Total	din care: prop. majoritar privata	Total	din care: prop. majoritar privata	Total	din care: prop. majoritar privata	Total	din care: prop. majoritar privata
Carne – total (tone greutate vie)¹⁾	87167	87164	71885	71885	72599	72599	72055	72055
Carne de bovine (tone greutate vie)¹⁾	3551	3551	4990	4990	6564	6564	6051	6051
Carne de porcine (tone greutate vie)¹⁾	18126	18126	16751	16751	15954	15954	16443	16443
Carne de ovine și	2276	2276	2042	2042	2141	2141	2075	2075

caprine (tone greutate vie)¹⁾								
Carne de pasăre (tone greutate vie)¹⁾	62481	62481	47187	47187	47489	47489	46986	46986
Lapte – total (mii hl)	850	850	501	501	531	531	403	403
Lapte de vacă și bivoliță (mii hl)²⁾	774	774	419	419	446	446	313	313
Lână –total (tone)	302	302	297	297	274	274	323	323
Ouă – total (milioane bucăți)	96	96	99	99	88	88	167	167
Miere (tone)	443	441	415	417	387	385	378	378

Sursă: Direcția regională de statistică Călărași

Piscicultura.

Conform datelor Agenției Naționale pentru Pescuit și Acvacultură, în județul Călărași, în anul 2011, existau 66 de amenajări piscicole, județul fiind calificat astfel pe primul loc în regiune.

De menționat este și faptul că, în anul 2012, în județul Călărași, din numărul total de unități locale active pentru pescuit și acvacultură, 9 unități erau pentru pescuit și 19 unități pentru acvacultură.

Parcul de tractoare și principalele mașini agricole din agricultură, la 31 decembrie, în județul Călărași

-bucăți -

Anii	Tractoare agricole fizice	Pluguri pentru tractor	Semănători mecanice	Combine autopropulsate pentru recoltat: cereale păioase + porumb + furaje
2005	5043	4118	2242	839
2006	5141	4125	2480	945
2007	5073	4145	2506	963
2008	4897	4026	2769	1012
2009	4587	3750	2765	1001

2010	4519	3733	2566	987
2011	4103	2153	2013	818
2012	4164	2169	2025	798

SURSA: Cercetări statistice curente

NOTA : Parcul de tractoare și principalele mașini agricole sunt aferente unităților care au agricultura ca activitate principală

Sursă: Direcția regională de statistică Călărași

Evoluția parcului de tractoare a fost una descendentă pe baza înnoirii continue a utilajelor, modernizarea și folosirea organizată a acestora, precum și multifuncționalitatea lor, astfel, dacă în anul 2005 erau înregistrate 5043 tractoare agricole, la sfârșitul anului 2011 sunt inventariate doar 4103.

Îngrășăminte utilizate în agricultură

Privitor la cantitatea de îngrășăminte naturale administrate de-a lungul perioadei 2004 – 2011, în județul Călărași observăm o evoluție pozitivă, în sensul în care creșterea înregistrată a fost de 70,43%.

Îngrășămint e chimice utilizate (tone)	Suprafața pe care s-au aplicat îngrășămint e chimice (ha)	Îngrășămint e chimice / hectar de teren arabil (kg)	Îngrășămint e chimice / suprafață pe care s-au aplicat îngrășămint (kg)	Îngrășămint e naturale utilizate (tone)	Suprafața pe care s-au aplicat îngrășămint e naturale (ha)	Îngrășămint e naturale / suprafață pe care s-au aplicat îngrășămint (kg)
21.496	336.061	52,29	63,96	13.310	1.210	11000

Sursă: Direcția regională de statistică Călărași

În privința **depozitelor de produse agricole**, județul Călărași se situează pe primul loc în regiunea Sud Muntenia, cu cea mai mare capacitate de stocare: 1.603.930 tone.

Sistemele de irigații⁷

Județul Călărași este acoperit aproape în totalitate de zone confruntate foarte frecvent cu perioade de secetă prelungită. Din acest motiv, dar și datorită întinderilor la fel de mari a terenurilor agricole, județul Călărași a fost amenajat pentru irigații în proporție de peste 80% din totalul fondului agricol.

Însă, la ora actuală, datorită unei proaste planificări, un slab management și neînțelegerilor între producătorii agricoli, aceste sisteme de irigații au fost părăsite, ajungând într-o stare accentuată de degradare. Astfel, deși acoperit de sisteme de irigații în proporție foarte mare, terenurile agricole din județul Călărași care au fost udate au o pondere sub 5%.

În conformitate cu Studiul “Proiectul de reabilitare și reformă a Irigațiilor”, elaborate în anul 2008 cu sprijinul Băncii Mondiale, doar o parte din sistemele de Irigații din județul Călărași

⁷ Sursă: A.N.I.F - Călărași

pot deveni viabile prin modernizare, respective cele cu o înălțime de pompare mai mică de 25 m și cele gravitaționale.

La nivelul județului Călărași o mare parte din suprafața arabilă dotată cu sisteme de irigații este administrată de Organizațiile Utilizatorilor de Apă, în număr de 40 și administrând o suprafață de 155.837 hectare. În ultimii ani, aceste organizații au pregătit și depus spre finanțare numeroase proiecte pentru modernizarea instalațiilor de irigare aflate în exploatare, printre care: Pietroiu, Vîlcelele, Gălățui, Chirnogi, Boianu, Perișoru și Dragoș Vodă.

I.3.4. Silvicultura.

Suprafața fondului forestier a județului Călărași, analizată pe categorii de terenuri și specii de păduri, ne relevă, la un total al fondului forestier în anul 2012 de 22,1 mii ha, o suprafață acoperită cu păduri de 21 mii ha, din care, 0,1 mii ha rășinoase, 20,9 mii ha păduri de foioase, iar restul de 1,1 mii ha fiind reprezentat de alte terenuri.

Analizând suprafața pe care s-au executat regenerări artificiale, pe categorii de regenerări artificiale, putem observa că în județul Călărași, s-au executat regenerări artificiale în anul 2012 pe o singură specie – foioase, pe o suprafață totală de 214 hectare.

Volumul de lemn exploatat de catre operatorii economici cu activitate de exploatare forestiera, pe elemente componente, 2011, județul Călărași

Elemente componente	Anul 2011 UM: Metri cubi
Volumul de lemn exploatat	114801
Volumul de lemn rotund	99585
Volumul cojii	8756
Alte sortimente secundare	6460

Sursă: Direcția regională de statistică Călărași

Volumul de lemn recoltat pe specii, 2012, județul Călărași

Categorii de paduri	Anul 2012 UM: Mii mc
Total	35,6
Stejar	3,4
Diverse specii tari	33,3
Diverse specii moi	98,9

Sursă: Direcția regională de statistică Călărași

Arii protejate în județul Călărași

DENUMIREA ARIEI	SUPRAFAȚA (HA)	VEGETAȚIA	FAUNA
Rezervația forestieră Ciornuleasa	73,2	- pădure tip șleau de câmpie cu: stejar, stejar brumăriu, carpen, tei, frasin, vișin turcesc, etc.	- căpriorul, mistrețul, iepurele, veverița, vulpea, cerbul carpatin, fazanul, pisica sălba-tică, etc.
Rezervația avifaunistică Iezer – Călărași	2778	- rogozul, papura, stuful, pipirigul, etc.	- gâsca cu gât roșu, rața cu cap alb, pelicanul comun, lebăda de iarnă, vidra, broasca de baltă, etc.
Ostroavele: Haralambie, Ciocănești, Șoimul (devenite rezervații naturale conform H.G. 2151/2004 și statutului dat de Academia Română)		- papura, stuful, rogozul, pipirigul, etc.	- cormorani, rațe, gâște, stârci, pescăruși, pelicani

I.3.5. Recensământul agricol, an 2010

În anul 2010, la nivelul României s-a desfășurat Recensământul General Agricol, ca instrument statistic de inventariere și imagine a situației existente în agricultură. Astfel, suprafața medie ce revine la o exploatare agricolă în județul Călărași este de 5,8 ha, ușor mai ridicată decât media regiunii – 3,07 ha, sau media la nivel național – 3,57 ha, dar în același timp mult inferioară mediei suprafețelor fermelor agricole europene, care este de 19 ha.

Numărul exploatareilor agricole și suprafețele exploatate, județul Călărași

Total exploatareii agricole	Exploatareii agricole care utilizează suprafețe agricole	Suprafața agricolă (ha)	Suprafața agricolă medie (ha)	
			Pe o exploatare agricolă	Pe o exploatare agricolă care utilizează suprafețe agricole
76.202	69.890	405.271	5,32	5,8

Numărul exploatareilor agricole, pe principalele categorii

Total	Exploatații agricole individuale	PFA, întreprinderi individuale / familiale	Exploatații cu personalitate juridică
76.202	75.200	242	760

Mărimea suprafețelor utilizate, pe categorii de exploatații (ha)

Total	Exploatații agricole individuale	PFA, întreprinderi individuale / familiale	Exploatații cu personalitate juridică
405.271	60.986	38.453	305.833

Mărimea suprafețelor agricole neutilizate

Total	Exploatații agricole individuale	PFA, întreprinderi individuale / familiale	Exploatații cu personalitate juridică
2.564	936	0	1.629

Numărul exploatațiilor ce dețin animale

Bovine	Ovine	Caprine	Porcine	Păsări	Cabaline	Familii de albine
4.868	5.995	5.187	39.042	61.600	7.808	723

I.3.6. Economia în agricultura județului Călărași

Agricultura județului Călărași este caracterizată de existența unui număr foarte mare de ferme mici, situate în mediul rural, care practică agricultura de subzistență. Astfel, aceștia produc doar pentru consum propriu, iar o mică parte din această producție, de regulă surplusul, ajunge să fie comercializat. Dezechilibrul și diferențele de profit sunt reduse tocmai de această diferență între numărul foarte mare de ferme mici și numărul redus de ferme care gestionează suprafețe mari de teren.

Mai mult decât atât, slaba informare, cultura managerială insuficient dezvoltată, neînțelegerea tehnicilor moderne de marketing, atrag după sine nivelul crescut de sărăcie, producția slabă, micii fermieri neînțelegând să formeze asociații, parteneriate, sau alte forme de asociere pentru a crește producția și a putea valorifica mai repede și la un preț mai bun produsele.

În mediul rural, veniturile, altele decât cele din agricultură sunt foarte reduse, aproape inexistente, acest fapt degradând și mai mult nivelul de educație și implicit posibilitatea de a

înțelege nevoile economiei concurențiale de piață, care se caracterizează printr-o competiție acerbă, controlată din ce în ce mai mult de rigorile legislative.

Populația ocupată civilă în agricultură, an 2012, județ Călărași

- mii persoane -

Populație ocupată		Populație ocupată în agricultură	
Total	Din care femei	Total	Din care femei
99,2	50,6	50,7,1	28,6

Sursă: Direcția regională de statistică Călărași

La nivelul județului Călărași, populația ocupată în agricultură reprezintă jumătate din totalul populației ocupate.

Numărul mediu al salariaților din agricultură, an 2011, județ Călărași

Total	În agricultură
40.611	3.360

Sursă: Direcția regională de statistică Călărași

Numărul mic de persoane ocupate în agricultură relevă faptul că, la nivelul județului, cea mai mare parte a persoanelor din mediul rural lucrează în agricultura de subzistență, în ferme individuale administrând terenuri reduse ca suprafață. Grav este faptul că aceste persoane, de regulă nu înregistrează alte venituri, trăind doar din ceea ce reușesc să producă.

Numărul mediu de salariați în industria alimentară și a băuturilor, 2011

Total număr mediu salariați (persoane)	Industria alimentară (persoane)	Industria băuturilor (persoane)	Ponderea în număr total mediu salariați (%)
40.611	3.425	16	8,5

Sursă: Direcția regională de statistică Călărași

Exporturile de produse agricole ale județului Călărași, an 2011

- mii euro -

Total exporturi	Total exporturi agricole și alimentare	Animale vii și produse animale	Produse vegetale și grăsimi și uleiuri animale sau vegetale	Produse alimentare, băuturi, tutun	Ponderea produselor agroalimentare în totalul exporturilor (%)
509.354	181.024	13.785	163.251	3.988	35.5

În ceea ce privește produsele vegetale și grăsimi și uleiuri animale sau vegetale, județul Călărași a fost lider în regiunea Sud Muntenia, exportând mai mult decât toate celelalte șase județe la un loc. De asemenea, județul Călărași s-a situat pe primul loc și la totalul exporturilor agricole și alimentare.

Importurile de produse agricole ale județului Călărași, an 2011

- mii euro -

Total importuri	Total importuri agricole și alimentare	Animale vii și produse animale	Produse vegetale și grăsimi și uleiuri animale sau vegetale	Produse alimentare, băuturi, tutun	Ponderea produselor agroalimentare în totalul importurilor (%)
210.459	13.199	4.326	5.808	3.065	6,27

Sursă: Direcția regională de statistică Călărași

I.3.7. Mediul de afaceri. Sectorul privat.

Unul din cele mai importante elemente ale societății bazate pe economie socială de piață este reprezentat de implicarea și urmarea indicatorului antreprenorial. Cu cât mai multe persoane sunt implicate în activități antreprenoriale, cu atât mai pregnantă este nevoia mediului de afaceri, lucru resimțit ușor la nivelul administrației publice, fie că vorbim de administrația locală sau centrală.

Economia unei societăți bazată pe mediul antreprenorial este dinamică, energică, transparentă, observându-se cu ușurință schimbările, existând mereu firme care intră sau ies din faliment sau stabilitate. De asemenea, există mereu firme care au intrări pe piață explozive, iar acestea din urmă sunt cel mai bine de urmărit, pentru a putea observa metodele de marketing și management utilizate.

Factor vital pentru funcționarea economiei de piață, sectorul privat din economia județului a evoluat relativ lent, fiind orientat preponderent spre unități mici din domeniul comerțului și a bunurilor de larg consum, atractive din punct de vedere al vitezei de rotație a capitalului și al perspectivelor de acces pe piața internă și externă.

Dinamica și distribuția teritorială a IMM-urilor este influențată de o serie de factori precum:

- existența unui potențial de forță de muncă cu o bună pregătire profesională, posibilitatea accesului la capitalul disponibil, structura economică și cererea corespunzătoare.
- Lipsa unei strategii de dezvoltare globală a sectorului IMM, corelată cu necesitățile de dezvoltare economică și socială ale județului, a determinat înființarea IMM-urilor în general în mediul urban și mai puțin în cel rural.
- Structura IMM-urilor în funcție de mărime indică predominanța micilor întreprinderi, în contextul în care, în unele zone s-au creat și dezvoltat și IMM-uri reprezentative atât ca mărime cât și ca importanță.

Mediul de afaceri călărășean, în perioada 2004 – 2012, a urmat tendințele înregistrate la nivel național și regional, având astfel o dezvoltare puternică în perioada 2004-2008, pentru ca mai apoi, în perioada 2009-2011 să înregistreze o perioadă de regres, pe fondul crizei economice.

Numărul întreprinderilor active, pe clase de mărime, la nivelul județului Călărași, an 2011

Micro	Mici	Mijlocii	Mari	Total
3.676	443	64	13	4.196

Sursă: Direcția regională de statistică Călărași

La nivelul județului Călărași, în anul 2011, cele mai multe întreprinderi active erau concentrate în domeniul agriculturii, urmate de cele din domeniul comerțului, pentru ca cele din industrie, construcții și servicii să aibă ponderi mai scăzute.

La nivel județean, în anul 2011 au fost înmatriculate un număr de 1124 firme.

Cifra de afaceri a unităților locale active din diverse ramuri de activitate, județul Călărași, perioada 2005 – 2011

- milioane lei -

2005	2006	2007	2008	2009	2010	2011
2.791	3.943	4.765	6.655	5.314	5.748	6.844

Sursă: Direcția regională de statistică Călărași

Potențialul economic și uman, cadrul geografic și gradul de urbanizare și industrializare au constituit condițiile favorizante atragerii și pătrunderii investițiilor străine.

Totodată, oportunitățile de afaceri oferite de județ au determinat orientarea și decizia unor cunoscute firme străine de a investi aici.

Fabrica de geam float cu capital francez Saint Gobain Glass, a început producția în noiembrie 2006, în urma unei investiții de 100 mil. Euro, noua unitate urmând să reprezinte un centru regional de producție al grupului francez în Europa de Sud-Est. În urma unor studii realizate în câteva țări, piața românească a sticlei este considerată cea mai performantă. Jumătate din producția fabricii va fi exportată în Bulgaria, Serbia, Grecia și Polonia. Sprijinirea domeniului de afaceri prin promovarea unor proiecte de reamenajare a vechilor situri industriale acum neutilizate și introducerea acestora în circuitul productiv (înființarea parcurilor industriale Siderca-Călărași, Roseți-Modelu, Independenței, Sohatu și Turol-Oltenița), vor conduce la crearea unor locuri de muncă, marcând readucerea la viață atât a portului, cât și a orașului Călărași.

Investiții straine în județul Călărași

NR crt	Localitatea	Numele companiei	Țara de origine	Denumirea proiectului	Valoare investiție (EURO)	Nr. locuri de muncă nou create	Data începere investiție	Data finalizare investiție
1	OLTENITA	TRANSDANUBE INDUSTRIES	INDIA	COMBINAT SIDERURGIC (OTELARIE SI LAMINOR)	200.000.000	500	10.05.2007	31.10.2014
2	LEHLIU GARA	SC SPOT WEAR SRL	MAREA BRITANIE	FABRICA DE CONFECTII TEXTILE	123.000	100	30.08.2000	03.08.2001
3	LEHLIU GARA	SC PRIO BIOCOMBUSTIBIL	PORTUGALIA	FABRICA DE RAFINARE BIODIESEL	50.000.000	51-100	01.08.2005	23.07.2007
4	LEHLIU GARA	SC PRIOEXTRACTIE SRL	PORTUGALIA	FABRICA DE EXTRACȚIE ULEI BRUT DIN SEMINTE	93.000.000	90	01.01.2008	01.05.2011
5	LEHLIU GARA	SC FRESH FLOWER SRL	OLANDA	SERE PRODUCTIE FLORI SI LEGUME; DEPOZIT	850.000	12	01.03.2007	01.11.2009
6	LEHLIU GARA	SC PLEXIROM SRL	FRANTA	FABRICA AMBALAJE DIN MASE PLASTICE	450.000	90	01.01.2005	23.01.2006
7	CALARASI	SC SAINT GOBAIN GLASS ROMANIA SRL	FRANTA	LINIE FLOAT	141.150.156	142	16.11.2004	08.11.2006
8	CALARASI	SC SAINT GOBAIN GLASS ROMANIA SRL	FRANTA	LINIE DE ACOPERIRE STICLA	29.336.926	37	30..06.2007	28.06.2008
9	CALARASI	SC SAINT GOBAIN GLASS ROMANIA SRL	FRANTA	LINIE DE GEAM STRATIFICAT	4.837.000	10	01.09.2011	31.03.2012
10	CALARASI	SIAD ROMANIA SRL	ITALIA	FABRICA DE FRACTIONARE AER	30.000.000	12	01..11.2006	01.01.2008
11	CALARASI	SC ROMPLY PROD SRL	AUSTRIA	FABRICA DE PRELUCRARE MATERIALE LEMNOASE	18.000.000	250	2003	2004
12	CALARASI	SC MARTIFER SA	PORTUGALIA	REABILITARE ACOPERIS	486.111	-	2009	2010

13	CALARASI	SC MARTIFER SA	PORTUGALIA	INSTALATIE STOCARE VAPORIZARE	12.963	-	2010	2011
14	CALARASI	SC MARTIFER SA	PORTUGALIA	RECOMPARTIMENTARI HALA	25.463	-	2010	2011
15	CALARASI	SC COMCEH SA	ITALIA	STATIE DE EPURARE	864.486	257	2009	2010
16	CALARASI	SC COMCEH SA	ITALIA	INSTALATIE DE STINS INCENDIU	69.444	-	2010	2012
17	CALARASI	SC COMCEH SA	ITALIA	SUPRAINALTARE CLADIRE	79.861	-	2011	2012
18	CALARASI	SC COMCEH SA	ITALIA	MODERNIZARE INSTALATII TEHNOLOGICE SI CLADIRI EXISTENTE	1.028.037	-	2000	2010
19	CALARASI	SC DONASID SA	ITALIA	ASAMBLARE POD BASCULA	29.586	-	2005	2006
20	CALARASI	SC DONASID SA	ITALIA	PASARELA SI PANOUL METALIC	9.809	-	2005	2005
21	CALARASI	SC DONASID SA	ITALIA	PAT DE RACIRE	299.728	-	2006	2006
22	CALARASI	SC DONASID SA	ITALIA	DEPOZIT DE ZGURA	24.874	-	2007	2008
23	CALARASI	SC DONASID SA	ITALIA	DEPOZIT FIER VECHI	21.106	-	2007	2008
24	CALARASI	SC DONASID SA	ITALIA	FLUX MATERIALE DE ADAOS	58.291	-	2007	2008
25	CALARASI	SC DONASID SA	ITALIA	HALA PRELUCRARE	954.774	-	2007	2008
26	CALARASI	SC DONASID SA	ITALIA	FABRICA DE PRAF	18.844	-	2007	2008
27	CALARASI	SC DONASID SA	ITALIA	PARCARE	837.186	-	2007	2008
28	CALARASI	SC DONASID SA	ITALIA	STATIE RECEPTIE AUTO	251.256	-	2007	2008
29	CALARASI	SC DONALAM SA	ITALIA	HALA EXPEDITIE	116.822	-	2009	2010

30	CALARASI	SC DONALAM SA	ITALIA	ATELIER MACANIC	79.861	-	2009	2011
31	CALARASI	SC DONALAM SA	ITALIA	RETEA GAZE NATURALE	46.296	-	2010	2011
32	CALARASI	SC DONALAM SA	ITALIA	HALA	231.481	-	2011	2013
33	CALARASI	SC AVICOLA SA	LIBIA	DEPOZIT REFRIGERARE	54.496	-	2004	2005
34	CALARASI	SC AVICOLA SA	LIBIA	HALA PRIMIRE LIVRARE	121.302	-	2005	2006
35	CALARASI	SC AVICOLA SA	LIBIA	SECTIE SEMIFABRICATE	78.947	-	2006	2007
36	CALARASI	SC AVICOLA SA	LIBIA	SEDIU ADMINISTRATIV	67.867	-	2006	2007
37	CALARASI	SC AVICOLA SA	LIBIA	HALA METALICA	11.306	-	2007	2008
38	CALARASI	SC AVICOLA SA	LIBIA	DEPOZIT PRODUSE CONGELATE	74.882	-	2008	2009
39	CALARASI	SC AVICOLA SA	LIBIA	HALA RACIRE	456.398	-	2008	2009
40	CALARASI	SC REMAT SA	LIBAN	HALA DEPOZIT	497.630	-	2008	2009
41	CALARASI	SC REMAT SA	LIBAN	ATELIER	35.545	-	2008	2009

42	CALARASI	SC REMAT SA	LIBAN	HALA DEPOZITARE	393.519	-	2011	2012
43	CALARASI	SC ASTALROM SA	ITALIA	BLOCURI DE LOCUINTE	692.521	-	2006	2007
44	CALARASI	SC ASTALROM SA	ITALIA	MANSARDA RE BLOCURI DE LOCUINTE	150.754	-	2007	2008
45	CALARASI	SC MAGNUM SRL	AUSTRIA	CONSTRUIRE MAGAZIN	34.349	-	2006	2007
46	CALARASI	SC ALFRED TOEPFER INTERNATIONAL ROMANIA SRL	GERMANIA	SILOZ CEREALE	98.380	-	2011	2013
47	SOLDANU	ZORDAN EDIGIO -SC IARBA-VERDE SRL	ITALIA	DEPOZIT CEREALE, SILOZURI, MAGAZIE	2.000.000	5	2006	2013
48	DRAGALINA	SC ROMCONTRACT SRL	AUSTRIA	SHOWROOM UTILAJE AGRICOLE	1.824.255		19.10.2009	-
49	DRAGALINA	SC MARIATRADING SRL	LIBAN	ABATOR MIXT	3.528.946	180	26.10.2006	01.10.2009
50	CIOCANESTI	SC NEPTUN INVEST & DEVELOPMENT SRL	GRECIA	INSTALATIE DE FABRICAT PELETI DIN BIOMASA	273.000	35	16.12.2010	16.12.2011

Sursă: Instituția Prefectului, județul Călărași

Cercetare, dezvoltare, inovare

Inovarea este un proces continuu și dinamic, care contribuie la creșterea economică. Acesta este definit ca fiind introducerea de bunuri, servicii, procese sau metode de marketing substanțial îmbunătățite, creșterea economică și dezvoltarea depinzând de generarea, exploatarea și diseminarea noilor cunoștințe, metode, procese și produse. Este general admis faptul că modul corect de a depăși criza și de a înscrie economia pe calea unei creșteri sustenabile și echitabile din punct de vedere social este finanțarea inovării în întreprinderi.

Număr salariați din activitatea de cercetare-dezvoltare, an 2011, județ Călărași

2004	2005	2006	2007	2008	2009	2010	2011
558	477	408	331	326	302	304	420

Tehnologiile Informatiei si Comunicatiilor (TIC) si activitatile economice electronice sunt motoarele cheie în dezvoltarea companiilor: achizitia, productia, marketingul, vânzarile si distributia. Studiile arata ca exista înca mult loc pentru îmbunatatiri, deoarece multe companii considera ca furnizorii si clientii lor nu sunt pregatiti pentru activitatile economice electronice, acesta fiind, în general, motivul principal pentru care activitatile de acest tip nu sunt folosite mai intens.

I.3.8. Serviciile.

Sectorul serviciilor a înregistrat în ultimii ani, în anumite domenii, o evoluție pozitivă. Orientate inițial cu precădere spre activități comerciale, în prezent societățile comerciale din domeniu acoperă o gamă largă de activități, fiind orientate spre sectoare precum: financiar-bancar, asigurări, transport, tranzacții imobiliare, poștă și telecomunicații, turism, educație, sănătate și asistență socială, consultanță, etc.

Tendința oscilantă în evoluția **sectorului de servicii** la nivel județean și dimensiunile relativ reduse ale acestuia constituie una din principalele deficiențe ale structurii economice din județ, ceea ce reflectă o dezvoltare subdimensionată atât în raport cu nevoile populației, cât și în raport cu celelalte sectoare ale economiei județului.

În ultimii ani o evoluție pozitivă au avut-o activitățile de servicii din sectoarele financiar-bancar și de asigurări.

Creditele acordate de bănci se îndreaptă spre industrie, agricultură, activități de import – export și construcții, sistemul de creditare nefiind secondat de un sistem de servicii care asigură derularea rapidă a operațiunilor.

Majoritatea băncilor au introdus sistemul de plăți prin intermediul cărților de plată de tip VISA, MASTER CARD, PRIMA, etc., oferind și alte servicii cum ar fi: sistemul de decontare al salariilor între persoanele juridice și angajații acestora prin cont curent personal, asigurarea consultanței în domeniul financiar și studii de rentabilitate, plata utilităților, acordarea de credite.

Societățile de asigurări sunt caracterizate de o dinamică pozitivă atât în privința volumului cât și în gama serviciilor oferite, activitățile fiind realizate de firme de prestigiu și cu tradiție în domeniu.

Serviciile de poștă și telecomunicații au cunoscut în urma liberalizării pieței din acest domeniu o evoluție rapidă, agenții economici și persoanele fizice beneficiind într-un număr din ce în ce mai mare de mijloace moderne și rapide de transmitere a corespondenței și informației.

Serviciile comerciale se caracterizează prin orientarea spre activități de alimentație publică, hoteliere, turism, agenții de voiaj și transporturi.

O evoluție ascendentă au avut-o în ultimii ani serviciile din domeniul sănătății și cele menite să sprijine dezvoltarea economică cum ar fi: servicii de consultanță în afaceri, consultanță tehnologică, servicii de reclamă și publicitate, servicii de contabilitate, servicii de intermediari de afaceri etc., promovate atât de societăți private cât și de ONG-uri.

Concluzii:

- se constată o creștere a contribuției valorice a unor sectoare economice în PIB-ul regional;

- se înregistrează un nivel scăzut al sectoarelor economice agricultură și construcții la realizarea PIB-ului regional;
- în agricultură sectorul privat reprezintă aproximativ 95% din total proprietate;
- este o reprezentare insuficientă a sectorului de servicii dar trendul este pozitiv.

I.3.9. Infrastructura

I.3.9.1. Infrastructura pentru situații de urgență⁸

La nivelul județului Călărași funcționează Inspectoratul Județean pentru Situații de Urgență "Barbu Știrbei". Acesta își desfășoară activitatea prin două detașamente de pompieri – Călărași și Oltenița, două secții de pompieri – Dragalina și Lehliu Gară, precum și trei gărzii de intervenție – Borcea, Budești și Chiselet.

Tipurile de autospeciale din dotarea Inspectoratului Județean pentru Situații de Urgență "Barbu Știrbei" Călărași sunt:

- o autospecială de intervenție și salvare de la înălțimi, cu o vechime de 31 ani și un grad de uzură avansat (sisteme de comandă și siguranță rudimentare, normă de exploatare depășită);
- o autospecială de stins incendii cu pulbere, cu o vechime de 33 ani și un grad de uzură avansat (normă de exploatare depășită);
- 13 autospeciale de stins incendii cu apă și spumă, cu vechimea cuprinsă între 18-34 ani și un grad de uzură avansat (normă de exploatare depășită);
- 10 autospeciale de stins incendii cu apă și spumă, cu vechimea cuprinsă între 1-8 ani și o stare tehnică foarte bună;
- 3 autospeciale pentru control tehnic de prevenire a incendiilor, cu vechimea cuprinsă între 11-14 ani și o stare tehnică precară (dotare neadecvată destinației);
- o autospecială pentru descarcerare, cu vechimea de 2 ani și o stare tehnică foarte bună;
- o autospecială pentru evacuarea fumului, gazelor și pentru iluminat, cu o vechime de 30 ani și stare de uzură avansată (normă de exploatare depășită);
- 3 autocamioane de transport materiale și efective la intervenție, cu o vechime de 26 ani și stare tehnică bună (normă de exploatare depășită);
- 1 autocamion de transport materiale și efective la intervenție, cu o vechime de 19 ani și stare tehnică bună (normă de exploatare depășită);
- 7 bărci pneumatice cu motor pentru 10 persoane, cu o vechime de 7 ani și stare tehnică foarte bună;
- 2 remorci de transport ambarcațiuni, cu o vechime de 5 ani și stare tehnică foarte bună;
- un costum protecție pirotehnic, cu o vechime de un an și stare tehnică foarte bună;

⁸ Sursa: Inspectoratul se stat pentru situații de urgență „Barbu Știrbei” Călărași

- o autospecială CBRN, cu o vechime de 26 ani și stare tehnică precară (aparatură depășită d.p.d.v. al performanțelor, durată de exploatare depășită);
- 7 ambulanțe, cu o vechime de 1-7 ani și stare tehnică bună.

Necesarul Inspectoratului Județean pentru Situații de Urgență ”Barbu Știrbei” Călărași pentru intervenția la situațiile de urgență generate de totalitatea riscurilor identificate la nivel local se compune din următoarele:

- 2 autospeciale de intervenție și salvare de la înălțimi;
- 4 autospeciale de primă intervenție și comandă;
- o autospecială de stins incendii cu pulberi;
- 13 autospeciale de stins incendii cu apă și spumă;
- 4 autospeciale pentru control tehnic de prevenire a incendiilor;
- o autospecială pentru descarcerare;
- o autospecială pentru evacuarea fumului, gazelor și pentru iluminat;
- o autospecială pentru transport substanțe de stingere;
- 4 autocamioane pentru transport materiale și efective la intervenție;
- o autospecială suport monitorizare și intervenție;
- o automacara;
- 6 ambarcațiuni de intervenție cu motor;
- 4 bărci pneumatice cu motor pentru 10 persoane;
- 15 remorci pentru transport ambarcațiuni;
- o autocisternă pentru transport apă;
- o autospecială centru mobil de comunicații;
- o autospecială pentru transport scafandri;
- un dispozitiv detecție video a persoanelor surprinse sub dărâmături;
- 3 plase pentru salvare;
- 3 saci pentru salvare;
- o targă cu scripeți pentru coborâre victime de la înălțimi;
- 3 coșuri de salvare;
- o autospecială pirotehnică;
- o remorcă container pentru transport explozive;
- un robot telecomandat pentru intervenție pirotehnică;
- o autospecială CBRN;
- o autospecială decontaminare tehnică și teren;
- 4 ambulanțe;

- o autospecială pentru transport personal și victime multiple;
- o autospecială pentru transport logistic.

Județul Călărași face parte din Asociația de Dezvoltare Intercomunitară “Situatii de Urgență Sud Muntenia” alături de celelalte 6 județe ale regiunii. Prin intermediul acestei Asociații, a fost depus proiectul “**Achiziție echipamente specifice pentru îmbunătățirea capacității și calității sistemului de intervenție în situații de urgență și pentru acordarea asistenței medicale de urgență și a primului ajutor calificat în regiunea Sud Muntenia**”, proiect finanțat prin Programul Operațional Regional 2007 – 2013, Axa prioritară 3 “Îmbunătățirea infrastructurii sociale”.

Prin acest proiect, județul Călărași a achiziționat și dat în folosință și exploatare Inspectoratului Județean pentru Situații de Urgență “Barbu Știrbei”, 3 autospeciale pentru lucru cu apă și spumă de capacitate mare, 2 autospeciale pentru lucru cu apă și spumă de capacitate medie, o autospecială pentru descarcerări grele și două ambulanțe de tip B2 – SMURD, în total 8 echipamente specifice, în valoare de 11 milioane de euro. Prin o etapa a doua a proiectului se vor achiziționa: o autospecială de lucru cu apă și spumă de capacitate mare 9000 litrii și o autospecială de lucru cu apă și spumă de capacitate medie 7000 litrii. Prin a treia etapă “achiziție echipamente pentru intervenții de urgență în condiții de iarnă (autofreze de zăpadă, în Regiunea Sud Muntenia)” se va achiziționa o autofreză de zăpadă.

I.3.9.2. Infrastructura de transport

Cele mai importante elemente ale infrastructurii de transport sunt reprezentate de rețeaua de căi ferate, rețeaua de drumuri și rețeaua de transport fluvial. Acestea constituie suportul de bază pentru dezvoltarea economico-socială a unei zone, și a comunităților aferente acesteia.

Calitatea și gradul de acoperire a infrastructurii de transport reflectă gradul de civilizație și disponibilitatea de evoluție și creștere a comunității.

Județul Călărași este străbătut, de-a lungul său, de autostrada soarelui A2, parte a rețelei europene de transport TEN-T, culoarul Paneuropean nr. IV. Mai mult decât atât, în partea de sud, pe toată lungimea județului se află fluviul Dunărea, care reprezintă Culoarul Paneuropean nr. VII de transport. În condițiile în care județul se învecinează la vest cu capitala țării – București iar la est cu județul Constanța – principala ieșire la mare a țării și unul dintre cele mai dezvoltate porturi maritime din zonă, sunt create premisele propice dezvoltării rețelelor de transport, cu atât mai mult cu cât județul se învecinează la sud cu Regiunea Silistra – Bulgaria.

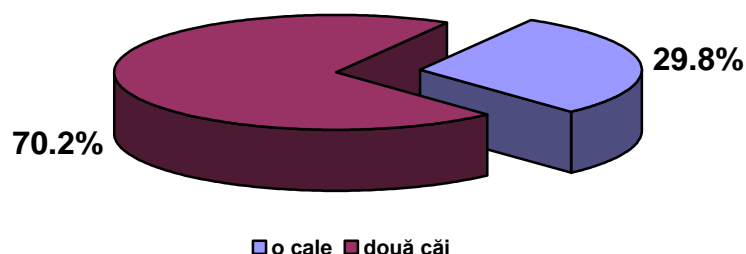
Transport feroviar

În ultimii ani, politica în domeniul transporturilor la nivel european se îndreaptă spre creșterea ponderii transporturilor cu impact scăzut asupra mediului înconjurător, accentuând dezvoltarea rețelei de căi ferate.

La finele anului 2012, lungimea liniilor de cale ferată de folosință publică în exploatare din județul Călărași era de 188 km.

Rețeaua de cale ferată în exploatare era alcătuită în totalitate din linii cu ecartament normal (56 km linii cu ecartament normal cu o cale de rulare și 132 km linii cu ecartament normal cu două cai).

Structura liniilor de cale ferată cu ecartament normal



Sursă: Direcția regională de statistică Călărași

În raport cu suprafața județului, rețeaua de cale ferată de folosință publică în exploatare avea o densitate de 36,9 km la 1000 km² teritoriu.

Densitatea liniilor electrificate la 1000 km² teritoriu a fost, la sfârșitul anului 2012, de 28,9 km.

Linii de cale ferată în exploatare, județul Călărași Lungime și densitate

	2004	2005	2006	2007	2008	2009	2010	2011
Total	242	188	188	188	188	188	188	188
din care:								
Electrificate	151	162	161	147	147	147	147	147
Din total :								
Linii cu ecartament normal²⁾								
Total	242	188	188	188	188	188	188	188
Cu o cale	70	56	56	56	56	56	56	56
Cu două căi	172	132	132	132	132	132	132	132
Densitatea liniilor pe 1000 kmp teritoriu	47,6	36,9	36,9	36,9	36,9	36,9	36,9	36,9

Sursă: Direcția regională de statistică Călărași

Transport rutier⁹

Drumurile publice la sfârșitul anului 2012 totalizau 1311 km, din care 491 km drumuri naționale (37,5% din lungimea drumurilor publice), 670 km drumuri județene (51,1% din lungimea drumurilor publice) și 150 km drumuri comunale (11,4% din lungimea drumurilor publice).

Din punct de vedere al felului de acoperământ, rețeaua de drumuri publice la sfârșitul anului 2012 avea următoarea structură:

- 621 km drumuri modernizate cu îmbrăcămînți din beton ciment, asfaltice de tip greu și mijlociu, pavate cu piatră cioplită (40,0% din total drumuri publice);

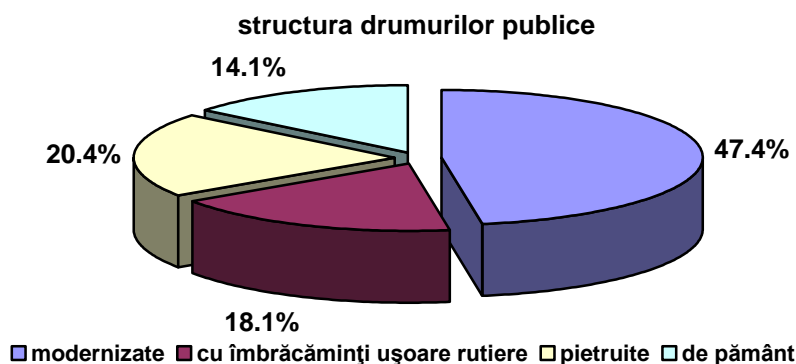
⁹ Sursă: date proprii Consiliul Județean Călărași

- 237 km drumuri cu îmbrăcămînți ușoare rutiere (23,7%);
- 268 km drumuri pietruite (21,8%);
- 185 km drumuri de pămînt (14,5%)

Lungimea drumurilor publice, la 31.12.2012

	TOTAL	DIN CARE:	
		Modernizate	Cu îmbrăcămînți ușoare rutiere
Drumuri publice – total	1311	621	237
din care:			
- drumuri naționale	491	485	6
- drumuri județene și comunale	820	136	231
Densitatea drumurilor publice la 100 Km ² de teritoriu	25,8	12,2	4,7

Comparativ cu anul precedent, a crescut lungimea drumurilor publice modernizate (+88km) și a scăzut lungimea drumurilor cu îmbrăcămînți ușoare rutiere (-93km) și a drumurilor pietruite (-4km).



La sfârșitul anului 2012, ponderea cea mai mare în totalul de 621 km drumuri publice modernizate era deținută de drumurile cu îmbrăcămînți asfaltice de tip greu și mijlociu (94,3%), drumurile pavate cu piatră cioplită aveau ponderea cea mai mică (0,2%), în timp ce drumurile cu îmbrăcămînți din beton ciment reprezentau 5,5%.

Lungimea drumurilor publice, județ Călărași, 2012

	DRUMURI PUBLICE	DIN CARE:		
		Drumuri naționale	Drumuri județene	Drumuri comunale
Drumuri publice – total	1311	491	670	150
din care:				

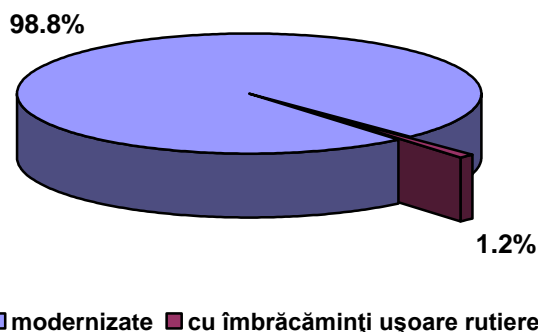
• Drumuri modernizate	621	485	133	3
- autostrăzi	104	104	-	-
- cu îmbrăcămînți din beton ciment	34	8	24	2
- cu îmbrăcămînți asfaltice de tip greu și mijlociu	586	477	109	-
- pavate cu piatră cioplită	1	-	-	1
• Drumuri cu îmbrăcămînți ușoare rutiere	237	6	187	44
• Drumuri pietruite	268	-	188	80
• Drumuri de pământ	185	-	162	23

La sfârșitul anului 2012, rețeaua drumurilor publice avea o densitate de 25,8 km la 100 km² teritoriu.

Drumurile naționale la sfârșitul anului 2012 însumau 491 km, din care autostrăzile au o pondere de 21,2%, respectiv 104 km.

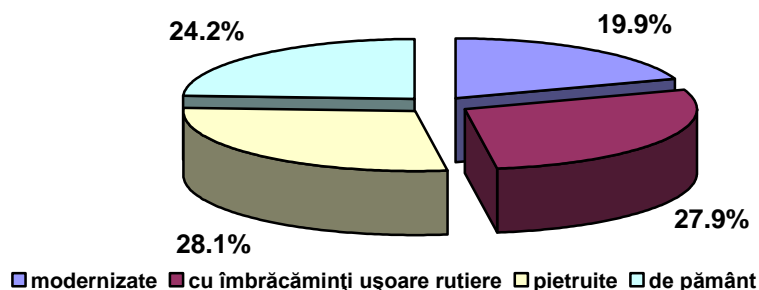
Din totalul drumurilor naționale, 485 km erau drumuri modernizate și 6 km erau drumuri cu îmbrăcămînți ușoare rutiere.

structura drumurilor naționale, 2012



Drumurile județene, la finalul anului 2012, din totalul de 670 km, 133 km erau drumuri modernizate, 187 km drumuri cu îmbrăcămînți ușoare rutiere, 188 km drumuri pietruite și 162 km drumuri de pământ.

structura drumurilor județene, 2012

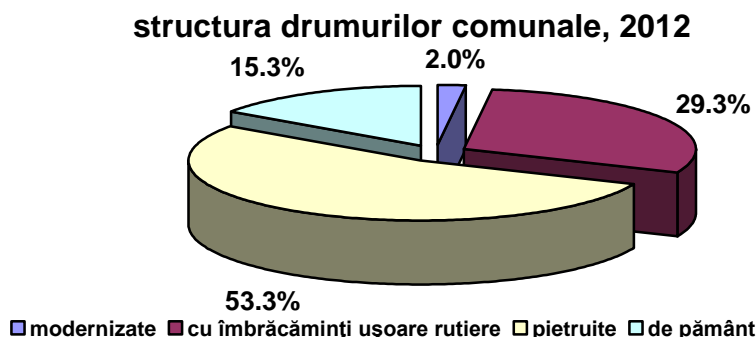


Analizând structura drumurilor județene din punct de vedere al tipului de acoperământ, comparativ cu anul 2011, se constată următoarele modificări:

- s-au mărit drumurile modernizate (+99km);
- au scăzut drumurile cu îmbrăcămînți ușoare (-95 km);
- au scăzut drumurile pietruite (-4 km);
- drumurile de pămînt au rămas la același nivel (162 km).

Referitor la starea tehnică a drumurilor județene, 23,3% din drumurile modernizate și 11,2% din drumurile cu îmbrăcămînți ușoare rutiere aveau durata de serviciu expirată.

Drumurile comunale, din totalul de 150 km, aveau la finele anului 2012, următoarea structură: 3 km erau drumuri modernizate, 44 km drumuri cu îmbrăcămînți ușoare rutiere, 80 km drumuri pietruite și 23 km drumuri de pămînt.



Analizând structura drumurilor comunale din punct de vedere al tipului de acoperămînt, observăm că cele mai mari ponderi le au drumurile pietruite și drumurile cu îmbrăcămînți ușoare rutiere, drumurile modernizate avînd o pondere foarte scăzută, iar comparând datele anului 2012 cu cele ale anului anterior, putem observa următoarele:

- drumurile pietruite și drumurile de pămînt se mențin la același nivel;
- au crescut drumurile cu îmbrăcămînți ușoare rutiere (+1 km);
- au scăzut drumurile modernizate (-1 km).

Referitor la starea tehnică a drumurilor comunale, 45,5% din drumurile cu îmbrăcămînți ușoare rutiere erau drumuri cu durată de serviciu depășită.

Prin Programul Național de Dezvoltare Locală, în anul 2013 au fost aprobate spre finanțare un număr de 10 lucrări de investiții pentru reabilitare/ modernizare a drumurilor publice clasificate și încadrate în conformitate cu prevederile legale în vigoare ca drumuri județene, drumuri de interes local, respectiv drumuri comunale și / sau drumuri publice în interiorul localităților, după cum urmează: Belciugatele, Căscioarele, Chirnogi, Curcani, Dorobanțu, Ulmeni, Chiselet, Ileana, Gălbinași și Jegălia.

În județ nu funcționează nici un aeroport civil pentru **transport aerian** de marfă și călători, dar cel mai mare aeroport din România (aeroportul Otopeni) este amplasat la minimum 60 Km și maximum 120 Km de orașele din județ.

Județul va beneficia din ce în ce mai mult de avantajele oferite de noua autostradă Constanța – București – Oradea, parte a rețelei pan-europene de transport TEN-T 7.

Transport naval

Rețeaua hidrografică a județului permite transportul naval pe singura cale de navigație existentă în județ - fluviul Dunărea.

Principală arteră de navigație europeană, Dunărea (TEN-T 18), asigură și facilitează prin intermediul porturilor fluviale Oltenița și Călărași schimburile comerciale cu țările europene riverane.

Infrastructura nesatisfăcătoare a porturilor fluviale și reducerea treptată a activității acestora, sunt factori care au contribuit la scăderea gradului de utilizare a potențialului existent.

I.3.9.3. Infrastructura serviciilor comunitare de utilități publice¹⁰

La nivelul județului Călărași, în anul 2013 a fost aprobată **Strategia județeană privind accelerarea dezvoltării serviciilor comunitare de utilități publice pentru perioada 2014-2020**, în conformitate cu prevederile legislației în vigoare și în strânsă corelare cu angajamentele asumate de România prin Tratatul de aderare la Uniunea Europeană.

Serviciile comunitare de utilități publice, avute în vedere de prezenta strategie, sunt servicii de interes public local – comunal, orașenesc, județean și/sau intercomunal – înființate și organizate de autoritățile administrației publice locale, gestionate și exploatate sub conducerea/coordonarea, responsabilitatea și controlul acestora, prin care se asigură următoarele utilități:

- alimentarea cu apă;
- canalizarea și epurarea apelor uzate;
- colectarea, canalizarea și evacuarea apelor pluviale;
- salubritatea localităților și managementul deșeurilor solide;
- alimentarea cu energie termică în sistem centralizat;
- transportul public local;
- iluminatul public.

Sunt luate în considerare serviciile comunitare de utilități publice existente la nivelul comunelor din județ, serviciile din cele două municipii ale județului: Călărași, Oltenița, precum și din orașele: Budești, Lehliu Gară, Fundulea cu cartierele tip zonă periurbană aparținătoare astfel: Budești cu Aprozi, Buciumeni și Gruiu, Lehliu Gară cu Buzoieni și Răzvani, Fundulea cu Gostilele.

Dimensiunea economico-socială a serviciilor comunitare de utilități publice și rolul acestora în menținerea coeziunii sociale, reclamă și justifică adoptarea și implementarea unui set de măsuri având ca obiectiv dezvoltarea durabilă, atingerea standardelor Uniunii Europene și eliminarea disparităților economico-sociale dintre statele membre ale acesteia și România.

Obiectivele generale urmărite în domeniul de reglementare specific fiecărui serviciu, pot fi prezentate astfel:

¹⁰ Consiliul județean Călărași – date proprii: Strategia județeană privind accelerarea dezvoltării serviciilor comunitare de utilități publice pentru perioada 2014-2020

▪ **În domeniul serviciului alimentare cu apă, canalizare și epurare a apelor uzate:**

- orientarea serviciului către utilizatori;
- asigurarea accesului nediscriminatoriu al tuturor membrilor comunității la serviciul de alimentare cu apă și de canalizare;
- asigurarea calității serviciului la nivelul corespunzător normelor Uniunii Europene;
- îmbunătățirea calității mediului prin utilizarea rațională a resurselor naturale de apă și epurarea corespunzătoare a apelor uzate, în conformitate cu prevederile legislației de mediu și ale directivelor Uniunii Europene;
- reducerea pierderilor de apă și a consumurilor energetice din sistemele de alimentare cu apă și de canalizare;
- reducerea consumurilor specifice de apă potabilă la utilizator, inclusiv prin contorizarea bransamentelor și a consumurilor individuale;
- promovarea programelor de investiții în scopul dezvoltării și modernizării sistemelor de alimentare cu apă și de canalizare;
- adoptarea soluțiilor tehnice și tehnologice, cu costuri minime și în concordanță cu prognozele de dezvoltare edilitar-urbanistică și demografică a comunității;
- promovarea mecanismelor specifice economiei de piață, crearea unui mediu concurențial, stimularea participării capitalului privat și promovarea formelor de gestiune delegată;
- promovarea metodelor moderne de management;
- promovarea profesionalismului, eticii profesionale și a formării continue a personalului ce lucrează în domeniu.

În acest sens, ținta fixată la nivelul județului Călărași, în domeniul alimentării cu apă, pentru perioada de până la sfârșitul anului 2015, este de asigurare în totalitate pentru populația județului, a unui consum de apă, în parametri de potabilitate stabiliți prin legislația națională în vigoare, în principal prin acoperirea localităților cu sisteme centralizate de furnizare a apei. Pentru localitățile cu un număr foarte mic de locuitori (sub 50 de persoane) sau pentru care introducerea sistemului centralizat de alimentare cu apă nu este fezabilă, calitatea apei consumate de populație din surse deschise (fântâni), va fi controlată prin verificarea periodică a modului în care parametri de potabilitate a apei se încadrează în limitele prevăzute de normativele legale în vigoare.

▪ **În domeniul serviciului de salubritate a localităților și managementul deșeurilor**

a) în sfera salubrității

- îmbunătățirea condițiilor de viață a populației;
- susținerea dezvoltării economico-sociale a localităților;
- promovarea calității și eficienței serviciului de salubritate;
- stimularea mecanismelor economiei de piață;
- dezvoltarea durabilă a serviciului;

- gestionarea serviciului de salubritate pe criterii de transparență, competitivitate și eficiență;
- promovarea programelor de dezvoltare și reabilitare a sistemului de salubritate, pe baza unui mecanism eficient de planificare multianuală a investițiilor;
- protecția și conservarea mediului înconjurător și a sănătății populației;
- consultarea cu utilizatorii serviciului de salubritate, în vederea stabilirii politicilor și strategiilor locale și regionale în domeniu;
- adoptarea normelor locale referitoare la organizarea și funcționarea serviciului de salubritate, precum și a procedurilor de delegare a gestiunii acestuia;
- informarea periodică a utilizatorilor asupra politicilor de dezvoltare a serviciului de salubritate, precum și asupra necesității instituirii unor taxe speciale;
- respectarea cerințelor din legislația privind protecția mediului referitoare la salubritatea localităților.

b) în sfera managementului deșeurilor

- prevenirea sau reducerea producerii de deșeurii și a gradului de pericolozitate al acestora prin:

- 1) dezvoltarea de tehnologii curate, cu consum redus de resurse naturale;
- 2) dezvoltarea tehnologiei și comercializarea de produse care prin modul de fabricare, utilizare sau eliminare nu au un impact sau au cel mai mic impact posibil asupra creșterii volumului sau pericolozității deșeurilor ori asupra riscului de poluare;
- 3) dezvoltarea de tehnologii adecvate pentru eliminarea finală a substanțelor periculoase din deșeurile destinate valorificării;
- 4) reutilizarea, valorificarea deșeurilor prin reciclare, recuperare sau orice alt proces prin care se obțin materii prime secundare ori utilizarea deșeurilor ca sursa de energie.

▪ În domeniul serviciului public de alimentare cu energie termică

- asigurarea continuității serviciului public de alimentare cu energie termică;
- asigurarea calității serviciului public de alimentare cu energie termică;
- accesibilitatea prețurilor la consumatori;
- asigurarea resurselor necesare serviciului public de alimentare cu energie termică, pe termen lung;
- asigurarea siguranței în funcționare a serviciului public de alimentare cu energie termică;
- evidențierea transparentă a costurilor în stabilirea prețului energiei termice.

▪ În domeniul serviciilor regulate de transport public local de călători

- îmbunătățirea condițiilor de viață a cetățenilor prin promovarea calității și eficienței transportului public local de călători;

- creșterea calității vieții cetățenilor prin susținerea dezvoltării economice a localităților și prin realizarea unei infrastructuri edilitare moderne;
- acordarea de facilități unor categorii de persoane;
- asigurarea capacității suficiente de transport pe rute aglomerate.

▪ **În domeniul serviciilor de iluminat public**

- ridicarea gradului de civilizație, a confortului și a calității vieții;
- creșterea gradului de securitate individuală și colectivă în cadrul comunităților locale, precum și a gradului de siguranță a circulației rutiere și pietonale;
- punerea în valoare, prin iluminat adecvat, a elementelor arhitectonice și peisagistice ale localităților, precum și marcarea evenimentelor festive și a sărbătorilor legale sau religioase;
- susținerea și stimularea dezvoltării economico-sociale a localităților;
- funcționarea și exploatarea în condiții de siguranță, rentabilitate și eficiență economică a infrastructurii aferente serviciului.

I.3.9.3.1. Alimentarea cu apă

Majoritatea localităților județului sunt alimentate cu apă în sistem centralizat, sursele de alimentare fiind apele de suprafață și subterane. Din totalul de 50 de comune, doar trei comune nu au sisteme centralizate de alimentare cu apă potabilă Independența, Radovanu și Vasilați. O caracteristică generală a rețelelor de alimentare cu apă potabilă, în special a celor din mediul urban o constituie vechimea și gradul avansat de uzură, cu implicații majore în ceea ce privește asigurarea necesarului și calitatea apei potabile destinată consumului populației.

Lungimea rețelei de alimentare cu apă din județ se prezintă astfel :

- în **mediul urban** lungimea rețelei de alimentare cu apă este de 269,90 km, populația racordată fiind de 83.863 locuitori, reprezentând 66,98% din totalul populației;

- în **mediul rural**, lungimea rețelei de alimentare cu apă este de 936,2 km deservește o populație de 119.223 locuitori, reprezentând 62, 3% din totalul populației.

În continuare, sunt prezentate detalii privind alimentarea cu apă în mediul urban: Călărași, Oltenița, Lehliu-Gară, Fundulea, Budești, în tabelul următor.

Nr. crt.	Denumire indicator	Denumire localitate				
		Călărași	Oltenița	Lehliu-Gară	Fundulea	Budești
1.	Populație deservită Locuitori	70.152 (97%)	26.612 (100%)	5.643 (90%)	336 (5%)	295 (4,1 %)
2.	Sursa de alimentare	Fluviul Dunarea	Fluviul Dunarea	subterana	subterana	subterana
3.	Stație de tratare	720m ³ /h		180 m ³ /h	-	
4.	Lungime rețea distribuție (km)	138,65	85,2	14,05	3	29

5.	Pierderi în rețea (m ³ /zi)	53	76,8	59,1	-	17
6.	Număr avarii	779	214	70	-	9
7.	Grad contorizare populație (%)	86,49%	77,4%	98,12%	5%	17,5%

Consiliul județean Călărași – date proprii: Strategia județeană privind accelerarea dezvoltării serviciilor comunitare de utilități publice pentru perioada 2014-2020

I.3.9.3.2. Canalizarea și epurarea apelor uzate menajere

Lungimea rețelei de canalizare din județ se prezintă astfel :

- în **mediul urban** lungimea rețelei de canalizare este de 120,45 km, populația racordată la serviciile de canalizare fiind de 66.857 locuitori, reprezentând 53,40% din totalul populației.

- în **mediul rural** lungimea rețelei de canalizare este de 31,8 km, populația racordată la serviciile de canalizare fiind de 8.600 locuitori, reprezentând 4,5 % din totalul populației.

Rețeaua de canalizare în **mediul rural** există doar în 6 localități, lucrările efectuându-se pe Programe Guvernamentale sau Fonduri comunitare nerambursabile (ex. O.G.7/2006: com. Ștefan cel Mare, com. Vlad Tepeș, com. Ulmu; P.N.D.R – Masura 3.2.2. – com. Unirea, H.G. 904/2007 – com. Mânăstirea și com. Cuza Vodă – stadiul implementării – 95%).

Detalii privind canalizarea și epurarea apelor uzate a municipiilor și orașelor din județul nostru sunt redată în tabelul următor:

Nr. Crt.	Denumire indicator	Denumire localitate				
		Călărași	Oltenița	Lehliu-Gară	Fundulea	Budești
1.	Populație racordată	46.932	17.203	2.287	450	165
2.	Lungime rețea canalizare (km)	79,75	24,5	13,7	1	1,5
3.	Lungime rețea canalizare pluvială (km)	35,94	3,5			
4.	Statie de epurare (Debit)	18 300 m ³ /h	6 912 m ³ /h	1200 m ³ /h	1150 m ³ /h	1321 m ³ /h
5.	Grad acoperire populație (%)	64,89 %	64,64%	36,46%	6,68%	2,29%

Consiliul județean Călărași – date proprii: Strategia județeană privind accelerarea dezvoltării serviciilor comunitare de utilități publice pentru perioada 2014-2020

I.3.9.3.3. Canalizarea apelor pluviale

În *mediul urban* apele pluviale sunt colectate prin rețele centralizate, împreună cu cea menajeră, cu excepția municipiilor, unde există un divizor pentru separarea apelor menajere.

- pentru **Călărași**, există 35,94 km – rețea de preluare a apelor pluviale, fiind construită din tuburi circulare; rețeaua asigură arterele principale ale orașului, prin curgere liberă spre un colector principal (iaz decantor) amplasat în zona de Sud a orașului, de aici se varsă în canalul de irigații Jirlău, de unde se repompează în brațul Borcea prin intermediul stației de pompare a sistemului de irigații din oraș.

- pentru **Oltenița**, rețeaua de canalizare pluvială este puțin dezvoltată, fiind prevăzută numai în partea centrală a orașului, având o lungime de **3,5 km**. Apele pluviale se descarcă în Argeș prin intermediul unei stații de pompare.

În *mediul rural* colectarea și evacuarea apelor pluviale este realizată prin intermediul șanțurilor/ rigolelor stradale amplasate în general de-a lungul căilor de comunicații.

Principalele programe prin care s-au realizat lucrări de alimentare cu apă și canalizare la nivelul localităților județului, în perioada 2007-2013, au fost următoarele:

- **Programul de dezvoltare a infrastructurii din spațiul rural, aprobat prin Ordonanța Guvernului nr. 7/2006**, prin care, pentru județul Călărași au fost cuprinse un număr de 20 proiecte de alimentare cu apă, în perioada de referință 2007 – 2013, finalizându-se investiții în valoare de 42.286.259 lei și 4 proiecte pe canalizarea și epurarea apelor uzate, în valoare totală de 15.373.538 lei.
- **Programul privind pietruirea drumurilor și alimentarea cu apă a satelor, aprobat prin Hotărârea Guvernului nr. 577/1997**, prin care, în județul Călărași s-a alocat suma de 9212,93 mii lei pentru 20 de localități, în perioada de referință 2008 – 2012, pentru proiectele de alimentare cu apă și canalizare.
- **Programul de reabilitare și extindere a infrastructurii de apă și apă uzată, aprobat prin Ordonanța Guvernului nr. 40/2006** pentru finanțarea programelor multianuale prioritare de mediu și gospodărire a apelor, completat cu prevederile Hotărârii de Guvern nr.904/2007. Prin intermediul acestui program au fost aprobate spre finanțare 3 proiecte ale U.A.T.-urilor din mediul rural (Cuza Vodă, Mânăstirea și Nicolae Bălcescu).
- **Programul Național de Dezvoltare Locală, aprobat prin Ordonanța de Urgență nr. 28/2008**, care a preluat spre finanțare, proiectele nefinalizate aflate în implementare prin cele 3 programe mai sus menționate. În prezent, la nivelul județului Călărași au fost preluate și finanțate investiții din OG 7/2006, din HG 577/1997 și din OG 40/2006, pentru următoarele localități: Belciugatele (Măriuța), Borcea, Căscioarele, Chirnogi, Chiselet, Dichiseni (Satnoeni), Dorobanțu, Frăsinet, Fundeni, Ileana, Lupșanu, Mânăstirea, Dor Mărunt, Cuza-Vodă și Vâlcelele.
- **Programul Operațional Sectorial de Mediu 2007-2013**. Prin Fondul de Coeziune, Axa Prioritară 1 - Extinderea și modernizarea sistemelor de apă și apă uzată, a fost finanțat Proiectul „**Extinderea și reabilitarea sistemelor de alimentare cu apă și de canalizare în județul Călărași**”, în valoare de : **99.451. 813 Euro**. Acest proiect constă în investiții privind tratarea și distribuția apei potabile precum și tratarea și colectarea apei uzate pentru 6 aglomerări din județele Călărași și Ialomița. Proiectul acoperă 5 aglomerări (Călărași, Oltenița, Lehliu, Fundulea, Budești). 100 % din populația acestor aglomerări va

fi conectată la rețeaua de apă potabilă și va avea astfel acces la surse de apă în condiții de siguranță. Rata de conectare la sistemul de canalizare va atinge o medie de 100% în aglomerările în cauză.

Indicatori de urmărire a îndeplinirii obiectivelor proiectului „Extinderea și reabilitarea sistemelor de alimentare cu apă și de canalizare în județul Călărași”

Indicator	UM	Cantitate (Conform Deciziei de Finanțare)	Cantitate Realizată	Rest de realizat UM	Stadiu fizic realizat %
Apă potabilă					
Reabilitare stație de pre-tratare a apei potabile - captare de suprafață	unități	1	1	0	100%
Construcție si echipare foraje din fronturi de captare	unități	36	31	5	82,10%
Construcție si reabilitare stații de tratare a apei	unități	5	2	3	68,19%
Extindere si reabilitare conducte de aducțiune	km	15	19,10	0	127,33%
Rezervoare noi de apa	unitati	5	1	4	85,14%
Extindere si reabilitare rețea de distribuție apa	km	70	54,26	15,74	77,51%
Contoare de apă	unitati	2537	1.037	1500	40,88%
Sistem SCADA	unitati	6	2	4	33,33%
Apă uzată					
Extindere si reabilitare rețea de canalizare	km	81	58,28	22,72	71,95%
Extindere si reabilitare stații de pompare a apelor uzate	unitati	13	9	4	80,84%
Extindere si reabilitare statii de epurare a apelor uzate	unitati	5	3	2	93,70%

Consiliul județean Călărași – date proprii: Strategia județeană privind accelerarea dezvoltării serviciilor comunitare de utilități publice pentru perioada 2014-2020

Pentru *mediul urban*, în domeniul serviciului de alimentare cu apă, canalizare și epurare a apelor uzate, operator județean este S.C. ECOAQUA S.A. Călărași. S.C. ECOAQUA S.A. Călărași a fost creată în 2004, ca operator de apă și canalizare al județului Călărași, urmare a necesității organizării operatorilor de servicii după modelul regional practicat în majoritatea țărilor Uniunii Europene, în vederea accesării de fonduri comunitare prin proiecte de dezvoltare a infrastructurii de apă, canalizare, epurare și protecție a mediului. SC ECOAQUA SA este o societate pe acțiuni, deținută în totalitate de autoritățile locale.

Primul transfer al activităților de apă și canalizare a fost realizat în decembrie 2004 pentru orașele Călărași, Oltenița și Lehliu Gară, fiind urmat de preluarea orașului Budești în ianuarie 2005 și Fundulea în anul 2007.

Rețeaua de canalizare a apelor pluviale din județul Călărași este gestionată de operatorul S.C. ECOAQUA S.A. și este existentă în cele două municipii din județ, Călărași și Oltenița.

Pentru *mediul rural* în prezent gestionarea serviciilor de alimentare cu apă și canalizare este realizată de consiliile locale, deoarece nu există contract de concesiune cu operatori autorizați pentru acest gen de servicii la nivelul nici unei localități.

Pentru perioada 2014 -2020, având în vedere că pentru depunerea aplicației pe **Programul Operațional de Infrastructură**, program cu finanțare europeană prin Fondul de Coeziune se va extinde zona eligibilă de la mediul urban, aflata în implementare, către mediul rural, pentru realizarea investițiilor în mediul rural, este necesară preluarea serviciilor de alimentare cu apă și canalizare de Compania Regională ECOAQUA S.A. Aceste servicii vor fi concesionate operatorului autorizat, acolo unde consiliul local al unitatii administrativ teritoriale dorește acest lucru. În prezent se fac demersuri pentru aprobarea aderării la operator prin Hotărâri ale consiliilor locale ale unităților administrativ-teritoriale.

I.3.9.3.4. Salubritatea în județul Călărași.

În cele două municipii serviciul de salubritate este prestat de către societăți private, respectiv : S.C. URBAN S.A. Sucursala Călărași, S.C. ECOSAL Servicii Oltenița S.R.L.

S.C. URBAN S.A. Sucursala CĂLĂRAȘI își desfășoară activitatea prin gestiune delegată și asigură următoarele servicii:

- colectare, transport și depozitare a gunoierului menajer și asimilat , astfel:
- total populație deservită (gospodarii individuale + apartamente + asociații locatari – 41.668 persoane). Situația actuală a serviciilor asigurate pe grupe de clienți:
 - contracte persoane fizice 20.118;
 - contracte asociații proprietari 4;
 - contracte agenți economici 1.530;
 - contracte instituții publice 88;.
- vidanjare a apelor stagnante și a foselor septice – serviciu destinat cetățenilor și Primăriei municipiului Calarasi (realizat 100%);
- depozitare în rampa de gunoi a depozitului conform VIVANI de la Slobozia, județul Ialomița;
- curățenie stradală:

- măturat manual străzi, alei, și piețe;
 - măturatul manual după măturatul mecanizat al străzilor;
 - măturatul mecanizat al căilor publice;
 - întreținerea curățeniei diurne a străzilor;
 - stropit /spălat mecanizat căi publice;
 - curățat rigole prin răzuire manuală;
 - curățat rigole prin răzuire manuală;
 - transport gunoi stradal;
 - curățatul și încărcatul manual al zăpezii de pe căile publice;
 - curățatul și încărcatul mecanizat al zăpezii de pe căile publice ;
 - curățarea gurilor de scurgere;
 - împrăștierea nisipului și a sării pe căile publice.
- activități de reparații în regie proprie a mașinilor, mijloacelor de transport, recipientilor și utilajelor destinate serviciilor de salubritate, etc.

SC ECOSAL SERVICII OLTENIȚA SRL își desfășoară activitatea începând cu data de 12.11.2012, în baza contractului de gestiune delegată, asigurând colectarea, transportul și depozitarea gunoiului menajer astfel:

- populație – 18.000 persoane;
- gospodării individuale+ apartamente – 8.200;
- contracte agenți economici – 643;
- contracte instituții publice – 27.

Tarifele de salubritate practicate de SC Eosal Servicii Oltenița SRL sunt:

- pentru populație - 5 lei +TVA/pers./luna
- pentru agenți economici și instituții publice – 60,90 lei + TVA/mc/luna.

Aceste tarife conțin cheltuielile de colectare, transport și depozitare și sunt aprobate prin Hotărâre a Consiliului Local.

În cele 3 orașe există Servicii Publice de Gospodărire Orășenească aflate în subordinea Consiliilor Locale, care se ocupă de salubritate .

Pe raza orașului **LEHLIU GARĂ**, își desfășoară activitatea S.C. ECO SALUBRITATE LEHLIU GARĂ S.R.L. , aceasta deservind și comunele Lupșanu și Dor Mărunt și asigură următoarele servicii :

- contracte persoane fizice 1220 ;
- contracte agenți economici 170 ;
- contracte instituții publice 21.

În orașul FUNDULEA

Serviciul Public de Gospodărire Orășenească asigură următoarele servicii:

- contracte persoane fizice 2400 ;
- contracte agenți economici 103 ;
- contracte agenți economici mici 42 ;

În mediul rural situația se prezintă astfel:

- 2 comune (Curcani și Unirea) au înființate Servicii de Gospodărire Comunală care se ocupă de salubritate dar sunt insuficient dotate;
- 30 comune au contracte încheiate cu operatori autorizați;
- 7 comune sunt deservite de S.C. SALUBRIS GĂLĂȚUI S.R.L.;
- 6 comune sunt deservite de S.C. ECO SALUBRITATE LEHLIU GARĂ S.R.L. ;
- 9 comune sunt în procedura de negociere încheiere contracte.

Lipsa serviciilor de salubritate sau funcționarea superficială a acestora face ca în anumite localități să persiste starea necorespunzătoare de curățenie, datorită depozitării necontrolate de deșeuri, fie de la agenți economici, fie de la persoane fizice.

Serviciile de curățenie stradală, pentru *mediul urban*, se realizează după cum urmează: pentru Calarasi și Oltenita de către operatorii desemnați pentru serviciul de gestionare a deșeurilor, pentru celelalte orașe de către serviciile publice de salubritate din subordinea Consiliilor Locale.

La nivelul județului, **ponderea populației deservite din total populație este de aprox 96% - 100% urban și 92% rural** conform Raportului de monitorizare Planului Județean de Gestionare a Deșeurilor pentru anul 2011.

Tarifele de salubritate practicate, ce conțin tarife pentru colectare, transport, depozitare practicate de către agenții de salubritate sunt aprobate prin Hotărâre a Consiliului Local.

I.3.9.3.5. Gestionarea deșeurilor solide

În conformitate cu prioritățile de mediu stabilite în Planul Local de Acțiune pentru Mediu în județul Călărași, gestiunea deșeurilor menajere reprezintă principala problemă de mediu cu care se confruntă județul nostru în ansamblul său.

În ultimii ani, cantitățile de deșeuri menajere și similare acestora generate în mediul urban și rural au fost într-o permanentă creștere, punând astfel în permanență în pericol sănătatea populației. Cantități mari de deșeuri sunt eliminate inutil, o bună parte putând fi reciclate sau reutilizate.

De asemenea, suprafețe importante de terenuri sunt degradate de depozite necontrolate, deșeuri abandonate pe terenuri, căi de comunicații, pe maluri și albiile cursurilor de ape.

Principalele forme de impact și risc care sunt percepute de populație, sunt:

- modificări de peisaj și disconfort vizual;
- poluarea aerului;

- poluarea apelor de suprafață și subterane;
- modificări ale fertilității solurilor și ale compoziției biocenozelor pe terenurile învecinate;
- participare la generarea efectului de seră și a modificărilor climatice.

Închiderea și remedierea depozitelor existente de deșeuri sunt stabilite pe baza HG 349/2005 privind depozitarea deșeurilor și a Planului de Implementare al Directivei 199/31/CE privind depozitarea deșeurilor.

Depozitele municipale și orășenești de deșeuri au sistat depozitarea deșeurilor menajere Conform Planului Național de Gestiune a Deșeurilor, după cum urmează:

Nr. crt.	Nume depozit/Localizare	Suprafața ocupată (ha)	An deschidere	An sistare depozitare
1.	Budești	0,6	1983	2009
2.	Răzvani	1,25	1970	2010
3.	Fundulea	2	1993	2010
4.	Oltenița	2	1987	2012
5.	Călărași	9	1975	2012

Consiliul județean Călărași – date proprii: Strategia județeană privind accelerarea dezvoltării serviciilor comunitare de utilități publice pentru perioada 2014-2020

În **mediul urban**, în **municipiul Călărași**, S.C. URBAN S.A sucursala Călărași acționează în vederea colectării deșeurilor de pe raza municipiului Călărași cu :

- 9 autogunoiere compactoare,
- 2 autoutilitare pentru colectarea sacilor stradali,
- 2 autocontainiere,
- 1 vidanja,
- 1 autoperie,
- 2 autoperii mici pentru a acționa în parcuri și pe trotuare,
- 1 basculantă ,
- 1 autoturism care deservește personalul TESA cât și pentru controlul calității efectuării serviciului / prestației.

Recipienți :

- pubele: 5670 buc,
- containere 1,1 mc: 383 buc;
- containere 10 mc: 15 buc;
- containere 8 mc: 7 buc,
- containere 7 mc: 10 buc,
- containere 4 mc: 16 buc.

Grad de acoperire: cca. 70%

În **municipiul Oltenița** colectarea gunoiului menajer se face în containere metalice cu capacitate de 1,1 mc și 5,7 mc și în pubele cu capacitate de 120l și 240l cu selectarea pe categorii a deșeurilor și se realizează zilnic, conform graficului de desfășurare. Depozitarea gunoiului menajer se face în rampa de gunoi Glina București.

Dotarea tehnico-materială a S.C. Ecosal Servicii Oltenița SRL:

- Parc utilaje – Autocompactoare IVECO-DAILY, capacitate 6 mc 5 buc.
- Autocompactoare AVIA-D120, capacitate 10 mc 4 buc.
- Platforma IVECO-DAILY, capacitate 3,5 to 1 buc.
- Autovehicul cu sistem tip carlig DAF-LF, capacitate 5,7 mc – 15 mc 1 buc.
- Containere metalice - 1,1 mc 116 buc.
- Containere metalice 5,7 mc 10 buc.
- Pubele - 120l 4100 buc.
- Pubele - 240l 140 buc.

Gradul de acoperire pentru colectarea gunoiului menajer este de 100%.

SC ECOSAL SERVICII OLTENIȚA SRL a realizat un site în vederea informării populației asupra importanței protejării mediului.

În **orașul Lehliu Gară** își desfășoară activitatea de salubritate S.C. Eco Salubritate Lehliu Gară S.R.L. , aceasta deservind și comunele Lupșanu și Dor Mărunt .

Dotarea tehnico-materială :

- 2 autocompactoare ;
- o mașină cu cârlig ;
- containere metalice - 1,1 mc 150 buc.
- pubele - 120l 750 buc.
- pubele - 80l 650 buc.
- containere presiune – 24 mc 2 buc.

Unitatea deservește gospodării , agenți economici și instituții publice de pe raza localităților Lehliu Gară, Lupșanu și Dor Mărunt, având un grad de acoperire după cum urmează;

- orașul Lehliu Gară grad de acoperire 90%
- comuna Lupșanu grad de acoperire 30%
- comuna Dor Mărunt grad de acoperire 30%

Colectarea deșeurilor este realizată selectiv de către populație și repectiv instituțiile publice.

Unitatea nu a organizat cursuri de pregătire și calificare în domeniul gestionării deșeurilor pentru personal ,și nici nu a întreprins campanii de conștientizare a populației.

În **orașul Fundulea** Serviciul Public de Gospodărire Orășenească are următoarea dotare tehnico – materială:

- parc utilaje – autogreder, camion, tractor;

- containere - 140l 1000 buc.
- pubele - 1100 l 25 buc.

În *mediul rural*, colectarea este realizată în recipiente de tip gopodăresc și saci. În cea mai mare parte, containerele sunt amplasate pe suprafețe neamenajate, ceea ce duce la poluarea acestor zone prin împrăștierea deșeurilor. La 16 iulie 2009 s-au închis toate locurile de depozitare neautorizate.

Până la această dată s-a identificat un nou amplasament pentru realizarea unui depozit conform, ecologic, la Ciocănești, realizat prin proiectul “Sistem Integrat de Management al Deșeurilor Solide în județul Călărași” care să poată prelua întreaga cantitate de deșuri generate pe raza întregului județ.

Transportul deșeurilor se realizează cu următoarele mijloace de transport: autocompactoare, autocontainere, tractoare cu remorci, iar în mediul rural se folosesc în acest scop și mijloace hipo. În majoritatea cazurilor, aceste mijloace de transport destinate eliminării deșeurilor sunt insuficiente și neadecvate pentru astfel de servicii (tractoare cu remorci, autocontainere, mijloace hipo).

Începând cu 01.08.2010 a fost introdusă colectarea selectivă obligatorie în instituțiile publice conform prevederilor Legii 132/2010 privind colectarea selectivă a deșeurilor în instituțiile publice prin care se urmărește :

- creșterea gradului de reciclare și de valorificare a deșeurilor colectate selectiv (hârtie/carton, metal/plastic, sticlă);
- creșterea gradului de informare și de conștientizare, precum și educarea funcționarilor publici, a angajaților și a cetățenilor cu privire la colectarea selectivă și managementul deșeurilor.

Pe raza municipiului Călărași, există în acest moment opt puncte destinate colectării selective de la populație. Fiecare punct este dotat cu 3 recipiente (hârtie/carton, pet/folie, sticlă/metal). Am fost amplasate mai multe puncte de colectare selectivă, dar au ridicat, deoarece recipientii erau vandalizați și plini cu deșuri menajere, deșuri din construcții și demolări, deșuri animaliere, etc.

În municipiul Oltenița colectarea selectivă se face cu autocompactoare de capacitate 6 mc în pubele speciale pe culori amplasate în 32 puncte de colectare.

Colectarea selectivă se realizează și pe bază de aport voluntar la centre de colectare (unități tip REMAT) sau prin contract direct între agenți economici autorizați să desfășoare activități de colectare conform Legii 465/2001 și operatori economici generatori de deșuri.

I.3.9.3.6. Energia termică în sistem centralizat

Serviciul public de alimentare cu energie termică în sistem centralizat se realizează prin intermediul infrastructurii tehnico-edilitare specifice aparținând domeniului public sau privat al autorității administrației publice locale și este alcătuit dintr-un ansamblu tehnologic și funcțional unitar, constând din: construcții, instalații, echipamente, dotări specifice și mijloace de măsurare destinate producerii, transportului, distribuției și furnizării energiei termice pe teritoriul localităților, care cuprinde: centrale termice sau centrale electrice de termoficare, rețele de transport, puncte termice/stații termice, rețele de distribuție, construcții și instalații auxiliare,

bransamente până la punctele de delimitare, separare a instalațiilor, sisteme de control, măsură și automatizare.

Politicile și prioritățile privind restructurarea serviciului public de alimentare cu energie termică în sistem centralizat au fost stabilite prin Strategia națională privind alimentarea cu energie termică a localităților prin sisteme de producere și distribuție centralizate, aprobată prin Hotărârea Guvernului nr. 882/2004.

În județul Călărași există sistem de alimentare cu energie termică în sistem centralizat în cele două municipii ale județului: Călărași și Oltenița și orașul Lehliu Gară.

În **municipiul Călărași**, Serviciul Public "Centrale Termice și Administrare Fond Locativ" Călărași, prin Serviciul de Energie Termică, produce, distribuie și furnizează agent termic pentru încălzire și apă caldă de consum prin intermediul a :

- 3 centrale termice de zona (CT 29, CT 22 și CT 28)

- 6 centrale termice de bloc (CT I39 – tronson 2, CT I39 – tronson 4, CT I38, CT J21, CT J23, CT J27, CT bloc 8, CT bloc 9 și CT bloc 10), toate cu funcționare pe gaz natural.

În **municipiul Oltenița**, Serviciul public de producere și alimentare cu energie termică este asigurat de S.C. TERMOURBAN S.R.L. Oltenița, înființat în data de 11.08.2005 prin HCL Oltenița nr. 89, societate cu capital integral al Consiliului Local.

În **orașul Lehliu-Gară**, Serviciul public de alimentare cu energie termică este asigurat de S.C. Eco Salubritate Lehliu Gară S.R.L. care deservește cu energie termică :

- 338 de apartamente ;
- 10 agenți economici ;
- 7 instituții publice.

Date tehnice :

- 2 centrale termice de zonă pe gaz metan, rețea distribuție agent termic 1,5 km ce au fost reabilitate în 2007;

Grad de acoperire 90%. Tarif gcal 338,33 lei cu TVA.

În **orașele Fundulea și Budești** nu există servicii publice de alimentare cu energie termică în sistem centralizat.

În **mediul rural** nu există sistem centralizat de alimentare cu energie termică funcțional.

I.3.9.3.7. Transportul Public Local de călători

În județul Călărași funcționează un singur serviciu de transport public local de călători, în conformitate cu prevederile legislației în vigoare. Acesta se desfășoară la nivelul municipiului Călărași, prestat de către S.C. ALI TRANS COM S.R.L Călărași, societate comercială înființată în anul 1996, cu acționar unic, operator autorizat local, județean, interjudețean și internațional.

Operatorul își desfășoară activitatea în baza legislației care reglementează serviciile de utilități publice și a legislației privind serviciul public local de călători.

Activitatea de transport public local se realizează cu un parc auto alcătuit din:

- 16 autobuze marca MAN, achiziționate în anul 2007 (10 buc.) și în 2008 (6 buc.) care îndeplinesc toate condițiile impuse de U.E.- confort și siguranța călătorilor, aer condiționat, plasmă, tahograf digital)

- 4 microbuze marca IVECO cu toate dotările necesare, fiind utilizate pe traseele unde ponderea călătorilor este mai mică.

S.C. ALI TRANS COM S.R.L. operează transportul de persoane pe următoarele trasee:

- Traseul nr.1 (autobuz) în lungime de 10 km: C.S.C. – Modelu;
 - Traseul nr.2 (autobuz/microbuz) în lungime de 10,8 km: C.S.C. – Gară –Modelu;
 - Traseul nr.3 (autobuz/microbuz) în lungime de 9 km: Spital – Chiciu;
- Traseul nr.4 (microbuz) în lungime de 9 km C.S.C. – Măgureni.

În *mediul rural*, în comune, nu există transport public local în administrarea consiliilor locale, singurul tip de transport de acest gen este cel al elevilor.

În prezent, în județul nostru există în 30 comune un număr de 36 microbuze, care deservește 46 localități, urmând ca în viitorul apropiat acest serviciu să se dezvolte, adaptându-se în permanență la nevoile comunității.

I.3.9.3.8. Serviciul de Iluminat Public

În **mediul urban** sunt zone unde nu este asigurat sistemul de iluminat public. De asemenea, în anumite zone numărul corpurilor de iluminat este insuficient, iar starea acestora este necorespunzătoare.

Iluminatul arhitectural și ornamental există în fiecare oraș, dar sunt obiective importante la care acest serviciu nu este asigurat.

În **municipiul Călărași** infrastructura sistemelor de iluminat în prezent este concesionată operatorului S.C. FLASH LIGHTING SERVICES S.A.

Situația sistemului de iluminat public pentru municipiul Călărași este următoarea:

	Denumire	UM	Cantitate
Rețele electrice de joasă tensiune	supraterane	Km	60
	subterane	Km	15
Lungimea căilor de circulație	totală	Km	151
	Pentru care se asigură iluminatul public	Km	75
Total stâlpi aferenți rețea		Buc.	1.230
Stâlpi de susținere corpuri de iluminat		Buc.	3.778
Corpuri de iluminat		Buc.	3.974
Posturi de transformare		Buc.	85

Consiliul județean Călărași – date proprii: Strategia județeană privind accelerarea dezvoltării serviciilor comunitare de utilități publice pentru perioada 2014-2020

Pentru creșterea calității vieții locuitorilor din mediul urban și rural și a potențialului economic din zonele neelectrificate s-a derulat **Programul „Electrificare 2007-2009”** program ce a asigurat cofinanțarea proiectelor de investiții pentru electrificarea localităților, prin acordarea de transferuri către bugetele locale din bugetul Ministerului Administrației și Internelor și a avut ca obiectiv facilitarea racordării la rețeaua de energie electrică a gospodăriilor neelectrificate.

În acest scop, Consiliul Județean Călărași prin Unitatea Județeană de Monitorizare a Serviciilor Comunitare de Utilități Publice a depus la sediul Ministerului Administrației și Internelor 14 proiecte în două sesiuni, din care doar 4 au primit finanțare.

În **mediul rural** mai sunt localități care necesită extindere la iluminatul public. Iluminatul arhitectural și ornamental este realizat la o scară mult mai redusă.

I.3.9.4. Alimentarea cu gaze naturale

Județul Călărași este stăbătit de patru magistrale de gaz ce alimentează:

- Oltenița venind din București prin Budești, Vasilați;
- Saint Gobain trecând prin Dor Mărunt, Lehliu, Dragoș Vodă;
- Drajna – Fetești, magistrală paralelă cu Autostrada 2;
- Slobozia – Călărași, tronsonul Drajna – Ștefan Vodă.

În momentul de față mai multe localități sunt racordate la sistemul național de distribuție a gazelor naturale: municipiul **Călărași** – are atât abonați casnici cât și industriali, **Drajna** – are mari consumatori industriali (S.C. COLAS S.A., S.C.ROMAGRO S.R.L., S.C.NUTRICOM S.A.), stație cu ieșire pentru sat Drajna; comuna **Modelu** – are abonați casnici cât și unul industrial (S.C. AVICOLA S.A.), comuna **Belciugatele** – consumator industrial Stațiunea Didactică Experimentală și blocurile de locuințe ale angajaților, Fundulea – abonați casnici (blocul angajaților ICDA Fundulea) și industriali, și **Oltenița** – există sistem centralizat de alimentare cu energie termică la care sunt racordate și abonați casnici.

Lungimea totală a conductelor de distribuție a gazelor naturale, la 31.12.2011 a fost de 211,8 km, mai mare cu 130,4 km față de cea existentă la 31.12.2004 (81,4 km).

Pentru alimentarea cu gaze naturale a Fabricii de Sticlă – Călărași aparținând concernului Saint-Gobain a fost construită o conductă de transport gaze naturale care s-a cuplat în zona Urziceni în conducta DN 800 și în refularea stației de comprimare Urziceni. Instalația asigură un debit max. de 7.000 Nm³/h, la o presiune minimă de 6 bari la intrarea în SRMP-ul societății.

Exista premisele racordării la sistemul național de distribuție a unor consumatori aflați pe raza teritorială a localităților de pe acest traseu : Lehliu-Gară (consumator industrial racordat: S.C. PRIO BIOMBUSTIBIL S.A.), Dor Mărunt, Al. Odobescu, Vlad-Țepeș, Cuza-Vodă, Independența, Borcea, Ștefan cel Mare.

În momentul de față municipiul Oltenița este racordat la conductele de transport gaze de înaltă presiune DN 800 Isaccea – București și DN 500 Urziceni – București, în nodul tehnologic Afumați. Totodată se va putea extinde furnizarea de gaze și în localitățile din partea de sud a municipiului București (Budești, Fundeni, Plătărești, Sohatu, Vasilați, Nana, Luica, Curcani, Mitreni, Șoldanu).

Existența celor patru magistrale oferă perspectiva dezvoltării sistemului de alimentare cu gaze, oportunitate ce determină, dar și depinde în mare măsură de apariția în zonă a unor consumatori industriali a căror alimentare să permită și racordarea populației la acest sistem.

Extinderea Sistemului Național de Transport Gaze Naturale, în această zonă, va permite relansarea și revigorarea activităților economice ce solicită utilizarea gazelor.

Rețeaua și volumul gazelor naturale distribuite, în județul Călărași

Anii	Localități în care se distribuie gaze naturale (număr) - la sfârșitul anului -		Lungimea simplă a conductelor de distribuție a gazelor naturale (km) - la sfârșitul anului -	Volumul gazelor naturale distribuite (mii m ²)	
	Total ¹⁾	din care: municipii și orașe		Total	din care: pentru uz casnic
2004	4	2	81,4	47897	17128
2005	4	2	87,9	50007	15754
2006	4	2	90,0	50177	14483
2007	7	3	128,0	58354	16724
2008	7	3	143,5	59771	17489
2009	7	4	171,2	50723	18086
2010	7	4	186,2	49623	17558
2011	9	4	211,8	52920	19198

Consiliul județean Călărași – date proprii: Strategia județeană privind accelerarea dezvoltării serviciilor comunitare de utilități publice pentru perioada 2014-2020

I.3.9.5. Rețelele de telecomunicații

Caracterizat de o evoluție pozitivă pe perioada ultimilor ani atât din punct de vedere al ariei de acoperire cât și din punct de vedere calitativ, sistemul de telecomunicații județean asigură în prezent un acces sporit și rapid al locuitorilor județului la rețeaua națională și internațională de telecomunicații.

Investițiile din acest domeniu, au condus, la dotarea cu echipamente moderne și performante a centralelor telefonice și prin modernizarea infrastructurii de transport a informațiilor. Însă, numărul de beneficiari și volumul de informații aflate în circulație s-a redus, concomitent cu dezvoltarea și amploarea rețelilor de telefonie mobilă.

Comparativ cu anul 2004 când în județ s-au înregistrat un număr de 41132 abonamente telefonice, în 2011 numărul acestora a scăzut la 37000.

Activitățile de poștă și telegrafie, în județul Călărași, în perioada 2004 – 2011 au scăzut considerabil, astfel, dacă în anul 2004 erau expediate un număr de 1110 mii bucăți corespondență, în anul 2011 au fost expediate doar 433 mii bucăți corespondență.

Concluzii:

- starea tehnică a drumurilor județene și comunale este nesatisfăcătoare;
- dotări tehnico – edilitare nesatisfăcătoare în mediul urban și insuficiente în mediul rural

I.3.10. Turismul

I.3.10.1. Potențialul turistic

Riveranitatea județului Călărași la Dunăre creează o atractivitate turistică deosebită, dar insuficient exploatată. Numărul mare de ostroave cu un pitoresc nemaîntâlnit, ramificarea cursurilor principale prin brațe unice, creează atât un cadru natural ce predispune la relaxare, cât și condiții propice pentru practicarea vânătorii și a pescuitului sportiv. În acest sens amintim cele trei rezervații naturale: Rezervația forestieră Ciornuleasa, Rezervația avifaunistică Iezer – Călărași, ostroavele: Haralambie, Ciocănești, Șoimul (devenite rezervații naturale conform H.G. 2151/2004 și statutului dat de Academia Română).

Punerea în valoare a Dunării, cu ostroavele ei sălbatice, cu flora și fauna „deltaice”, a lacurilor și bălților pline cu pește, la care se adaugă pădurile de foioase valorificate în cele 40 de fonduri de vânătoare constituite pe teritoriul județului, toate pot contribui la dezvoltarea unui sector de turism sportiv, într-un cadru natural și ecologic inedit.

Patrimoniul natural

Județul Călărași beneficiază de un potențial turistic ce permite dezvoltarea unor forme diverse de turism: cultural, monahal, turism verde și agroturism.

Monumentele istorice de pe raza județului Călărași sunt parte integrantă a **patrimoniului cultural național**. Majoritatea patrimoniului cultural mobil se află în colecțiile Muzeului Dunării de Jos Călărași și ale Muzeului de arheologie al civilizației Gumelnița din Oltenița.

Monumentele istorice din acest colț de țară sunt **rezervațiile arheologice** de importanță națională și europeană.


Reprezentative pentru monumentele și rezervațiile de arhitectură din sudul României sunt ctitoriile lui Matei Basarab de la Negoiești, Plătărești, sau Mânăstirea. Cel mai vechi monument istoric medieval îl constituie ruinele mânăstirii Cătălui, de pe raza comunei Căscioarele, pe malul nordic al lacului, după care i s-a dat numele în prima jumătate a secolului al XVI-lea de către Stan din Corbi și soția sa Caplea.

Monumentul istoric de la Cătălui - (comuna Căscioarele)

Cuprinde vestigii istorice din epoca bronzului, prima epocă a fierului (hallstatt), dar mai ales un ansamblu arhitectural, datat la 1560 - 1577, veche locuință feudală construită de Stan din Corbi și soția sa Caplea (descendentă din neamul voievodului Țării Românești, Vlad Călugărușul). Locuința feudală și construcțiile vecine au fost transformate în chilii călugărești. Ansamblul arhitectural mai cuprinde o biserică în plan treflat în care s-au aflat 2 lespezi din calcar ce acopereau mormintele ctitorilor.

Monumentul istoric Mânăstirea - (comuna Mânăstirea)

Monument istoric de cult ortodox, situat pe vechiul oraș al Țării Românești dispărut, Cornățel. A fost ridicat la 1648 de către domnul Matei Basarab, așa cum o dovedește textul pisaniei „*domn Io Matei Basarab Voievo(d) și de doamna sa Elina*”; tot din text aflăm că hramul edificiului este mucenicul Nestor. Astăzi se păstrează doar biserica care a fost supusă în două rânduri restaurării, la 1900 și 1937.



Monumentul istoric „Mănăstirea Frunzănești”

Ctitorie a boierului Radu Dudescu, ridicată în 1732.

Complexul arhitectural se compune din biserică, zidurile mănăstirii, beciurile familiei Dudescu. Cunoscută în literatura de specialitate ca „Micul Văcărești”.

Biserica fostei Mănăstiri Negoiești- (comuna Șoldanu)

Monument istoric și de arhitectură religioasă. Biserica este ctitorie din anii 1648-1649 a domnitorului Matei Basarab și a soției sale Elina. A fost refăcută în anul 1777 (s-au refăcut ferestrele, zidul împrejmuitor și s-au reparat chiliile). Restaurată în anul 1850.

Monumentul istoric Negoiești, comuna Șoldanu; edificiu de cult ortodox ridicat între 1648 – 1649 de domnul Matei Basarab, după cum indică pisania în limba slavonă a lăcașului; aflat la începutul secolului al XX – lea într-un stadiu avansat de ruină, așa cum consemna Nicolae Iorga. Ansamblul arhitectonic se compune din turnul-clopotniță, biserica, casa domnească, chili și zidurile duble impunătoare ale mănăstirii.

Istoria mănăstirii Negoiești are implicații profunde în istoria Țării Românești. În vremea lui Matei Basarab, Negoieștii au fost o adevărată reședință de vară a Țării Românești din care s-au emis 181 de hrisoave ale domnitorului.

Monumentul se află astăzi în situația următoare: biserica este restaurată în proporție de 80%; se impune însă restaurarea turnului - clopotniță, a casei domnești și refacerea zidurilor exterioare ale mănăstirii.

Biserica fostei Mănăstiri Plătărești (comuna Fundeni)

Monument istoric și de arhitectură religioasă. Este reprezentat de biserica Sf. Mercurie, ridicată în timpul domniei lui Matei Basarab, ca urmare a victoriei obținute asupra tătarilor de către domnitor, în localitatea Nenișeni (azi Armănești), situată pe cursul apei Ialomița, în anul 1639, Mănăstirea a fost construită între anii 1639- 1649 și prin strădania a doi dintre boierii credincioși lui Matei Basarab. Moșia a aparținut lui Filip, mare armaș, atestat în 1589 ca proprietar zestral. Este un monument remarcabil prin clara compoziție a formelor arhitecturale și prin picturile murale interioare.



Arii Protejate.

Rezervația naturală avifaunistică Iezer - Călărași

Suprafața: 3105 ha din care luciu de apă 530 ha, terenuri agricole 2425 ha, 150 ha pădure.

Amplasare: Lunca Dunării, administrativ aparține de Comuna Cuza Vodă și Municipiul Calarasi.

Clima: temperat continental, primăveri scurte, veri foarte călduroase, toamne lungi și secetoase, ierni geroase.

Cai de acces: drum național(DN 3A), drum județean și drum local.

Forma de proprietate: stat și privată.

Specii de avifauna strict protejate pe baza convențiilor de la Berna (L13/1993) și Bonn(L13/1998) prezente în rezervație:



- pelicanul creț– *Pelicanus cristus*
- pelicanul comun – *Pelicanus onocrotalus*
- cormoranul mic – *Phalacrocorax pygmaeus*
- gâsca cu gat roșu – *Branta ruficollis*
- corcodelul cu gat roșu – *Codiceps griseigena*
- barza alba – *Ciconia ciconia*
- barza neagra– *Ciconia nigra*
- gărlița mica– *Anser erythropus*
- rata roșie – *Aythya nyroca*
- egretă mica– *Egretta garzetta*

Rezervația naturală Ostrovul Ciocănești

Suprafața: 44.9 ha; lungimea: 300 m

Amplasare: pe fluviul Dunărea km 395, altitudine medie 15 m .

Face parte din Unitatea de Producție I Dunarica, a Ocolului Silvic Calarasi.

Clima: de tip continental, iarna cu temperaturi scăzute, vara călduroasă și secetoasă.

Forma de proprietate: stat. Încadrată în regiunea biogeografică stepă, în ecoregiunea Lunca inundabilă a Dunării.

Habitat de apă dulce cu specii de vegetație și faună protejate pe baza convențiilor de la Bonn (L 13/1998), Berna (L 13/1993) și CITES (L 69/1994), și pe baza Directivelor Habitat (92/43/EEC) și Păsări (79/409/EEC).



Pădurea Ciornuleasa (comuna Mitreni)

Rezervație naturală (forestieră și cinegetică). înființată în anul 1954, ocrotește pădure de tip șleau de câmpie

Suprafața: 73.2 ha.

Amplasare: Câmpia Bărăganului, altitudine 45m

Face parte din Unitatea de Producție VIII Ciornuleasa, a Ocolului Silvic Mitreni, Direcția Silvică Călărași.

Clima: temperat continental, primăveri scurte, veri foarte călduroase, toamne lungi și secetoase, ierni geroase.

Căi de acces: drumul județean Mănăstirea – Șoldanu – Luica (8 km)

Forma de proprietate: stat

Arbori seculari, cu vârste de peste 130 de ani (stejar brumăriu, frasin, etc.).

Rezervația naturală Ostrovul Haralambie

Suprafața: 44.9 ha; Lungimea: 500 m

Amplasare: pe fluviul Dunărea km 400, altitudine medie 160 .

Face parte din Unitatea de Producție I Dunarica, a Ocolului Silvic Calarasi.

Clima: de tip continental, iarna cu temperaturi scăzute, vara călduroasa și secetoasa.

Forma de proprietate: stat.

Încadrata în regiunea biogeografică – stepa, în ecoregiunea Lunca inundabilă a Dunării.

Habitat de apă dulce cu specii de vegetație și faună protejate pe baza convențiilor de la Bonn (L 13/1998), Berna (L 13/1993) și CITES (L 69/1994), și pe baza Directivelor Habitat (92/43/EEC) și Păsări (79/409/EEC).



Rezervația naturală Ostrovul Șoimul

Suprafața: 20.1 ha

Amplasare: pe fluviul Dunărea km 350 în dreptul localității Dichiseni,

Altitudine medie 16 m .

Face parte din Unitatea de Producție III Dervent, a Ocolului Silvic Călărași.

Clima: de tip continental, iarna cu temperaturi scăzute, vara călduroasă și secetoasă.

Forma de proprietate: stat.

Încadrată în regiunea biogeografică – stepă, în ecoregiunea Lunca inundabilă a Dunării.



Habitat de apă dulce cu specii de vegetație și faună protejate pe baza convențiilor de la Bonn (L 13/1998), Berna (L 13/1993) și CITES (L 69/1994), și pe baza Directivelor Habitat (92/43/EEC) și Păsări (79/409/EEC).

Monumentele de arhitectură :

Palatul Prefecturii - Municipiul Călărași

Monument de arhitectură laică. Construcție în stil neoclasic, cu fundație de beton, ziduri de cărămidă presată, a fost ridicată în perioada iunie 1895- ianuarie 1898 de antreprenorul italian Giuseppe D. Ciconi, după planurile întocmite de inginerul orașului Ion Socolescu

Primăria Municipiului Călărași - Municipiul Călărași

Monument de arhitectură laică. Construit în perioada 1886-1887, după planurile arhitectului Ion Socolescu, pe locul vechiului han al Epitropiei Spitalului Colțea, în centrul orașului.

Sediul Arhivelor Naționale - Municipiul Călărași

Monument de arhitectură laică. Clădirea a fost construită în anul 1897. A aparținut fostei cazărmi a pompierilor.

Muzeul Dunării de Jos din Călărași - înființat în anul 1951, este o oglindă a istoriei acestor locuri. Pe o întindere de 441 mp, el dispune de peste 43 mii piese de muzeu, începând din neolitic până în epoca contemporană.

Prezintă în expoziție o bogată colecție de obiecte din *Preistorie (Neolitic și eneolitic)* - Cultura Bolintineanu, Boian și Gumelnita (mil. V-IV î.Hr.), arta preistorică – statuete antropomorfe și zoomorfe, altare și machete de sanctuare Morminte neolitice, epoca bronzului - Cultura Cernavoda (mil. III î.Hr.), Cultura Glina, Cultura Coslogeni (mil. II î. Hr.), *Arheologie traco-gețică*, (sec. IX î. Hr. – sec. I), *Arheologie română și bizantină*, Arta română, podobe, așchi, monede, unelte, ceramică, Durostorum (sec. II - IV) – Ostrov, Vicina – Pacuiul lui Soare (sec. X-XV), *Etnografie și artă populară* - textile – stergare și port popular, Icoane, Ceramică, Pastorit, instrumente muzicale și obiecte, Mestesuguri, Ocupații – agricultura, viticultura, legumicultura, apicultura, pescuit, vânătoare, *Științele naturii*, *Artă plastică contemporană* - pictura, sculptura tapiserie, arta decorativă.

EXPOZITII PERMANENTE: „Arta și magie, viața și moartea în preistorie la Dunărea de Jos”, „Rituri și ritualuri la Dunărea de Jos. Lumea celor vii – Lumea celor morți”, „Civilizația Boian”, „O civilizație necunoscută: Gumelnita”.

Muzeul de Artă al Municipiului Oltenița are în expoziție o bogată colecție arheologică preistorică în care cultura Gumelnița este prezentată foarte bine și o expoziție specială cu piese unice ale civilizației Gumelnița intitulată „Arta, Magie și Religie în Preistorie”. Din neolitic mai sunt prezentate civilizațiile Dudești, Boian și cultura Cernavoda I. Câteva exponate reprezentative ilustrează evoluția epocii bronzului în partea de vest a județului. Din cea de-a doua epocă a fierului sunt prezentate descoperirile din cetatea gețică de la Căscioarele, sec. IV – III a. Chr. și din dăcușii de la Radovanu.



Muzeul prezintă realizări ale artiștilor contemporani: Al. Severin, Gheorghe Stanescu, C. Baci, Aflorii Elena, Cici Constantinescu.

Situri arheologice

În domeniul patrimoniului arheologic, județul Călărași constituie una din cele mai importante zone ale Europei

Balta Coslogeni-pct. de lucru la Clinci, Roseți, com. Dichiseni

Așezare neolitică, cultura Bolintineanu , mil. V, îen.

Tumul epoca bronzului timpuriu, mil. III, îen.

Așezare aparținând mai multor perioade istorice (neolitic, epoca bronzului și daco-geți).



- Așezarea neolitică aparține culturii Bolintineanu (mil. VI a.Chr) și este una din cele mai importante așezări preistorice din România.

- Epoca Bronzului este reprezentată de un mormânt tumular.

- Civilizația daco-getică este reprezentată prin mai multe așezări deschise și o necropolă de incinerare

Măriuța- La Movilă

Sat Măriuța , Com. Belciugatele

Așezare și necropolă eneolitică cultura Gumelnița , mil. IV, îen.

Sultana – Malul Roșu, Sat Sultana ,Com. Mănăstirea

Așezare eneolitică cultura Gumelnița , mil. IV, îen.

Așezarea de la Sultana – Malu Roșu reprezintă una dintre cele mai interesante stațiuni aparținând Culturii Gumelnița. Cercetarea acestui sit a început acum 80 de ani. De curând s-a făcut una dintre cele mai mari descoperiri din ultimii ani: o locuință incendiată de acum 6000 de ani care s-au găsit peste 150 de vase ceramice, 300 de unelte din piatră/silex și obiecte de podoabă.

Căscioarele

Sat Căscioarele, com. Căscioarele Singura așezare a culturii Gumelnița din România cercetată în totalitate de cercetătorul Vladimir Dumitrescu. Complex de așezări neo-eneolitică, mil. V-IV, îen



Gumelnița

La intrarea în orașul Oltenița

Așezarea eponimă a culturii Gumelnița, mil. IV îen

Sat Gălățui, comuna Alexandru Odobescu, punct Movila Berzei

Stațiunea arheologică aparținând perioadei neolitice este situată la capătul podului spre Bogata, peste lacul Gălățui, pe terasa înaltă a malului estic, în imediata apropiere a Movilei Berzei (pe unele hărți Movila Verde sau Movila Coteș), de care este despărțită printr-o vale. Peisajul unic include o faună și floră caracteristice lacului Gălățui, cunoscut pentru calitățile terapeutice și puritatea apelor sale, denumit într-o perioadă mai veche sub denumirea de „lacul albastru”. În imediata apropiere a așezării neolitice s-au descoperit materiale arheologice sarmatice (sec.II-IV)



Stratigrafia așezării neolitice se prezintă astfel:

- nivel Bolintineanu (mil. VI-V a.Ch.)
- nivel Boian Giulești (mil. V a.Ch.)
- nivel Boian Giulești (mil. IV a.Ch.)

Cea mai importantă construcție este reprezentată de sanctuarul cu dimensiuni apreciabile pentru această epocă. Edificiul avea ferestre rotunde și pereți din chirpici masiv cu urme de pictură alb și roșu. Întreaga construcție a fost ridicată pe o platformă de chirpici și bârne. Sub platformă și chiar încastrate în aceasta au fost descoperite fragmentele unui sanctuar miniatural. În interior au existat mai multe lavițe patrulatere, două vetre cu prag înalt, iar în centru un stâlp de formă pătrată.

În afara pieselor de mobilier a fost descoperită o cantitate importantă de vase ornamentate luxuriant și două statuete antropomorfe fragmentare.

Păcuiul lui Soare


În partea de nord-est a insulei Păcuiul lui Soare, ce despică apele Dunării din dreptul comunei Ostrov până în fața dealului Dervent, se găsesc ruinele unei cetăți. Din suprafața inițială, de aproximativ 5 ha, descriind probabil o formă rectangulară, se mai păstrează astăzi doar o parte, zona occidentală a cetății fiind acoperită de apele Dunării.

Porțiunea păstrată din cetatea insulară este mărginită în partea de sud-est de un alt zid, a cărei lungime măsoară 240m, pe o înălțime de 5-6m, cu lățimea cuprinsă între 4,20m și 6m construit în sistemul ”*blocaj*”, sprijinit pe o subconstrucție din lemn de stejar. Elementele fortifiante exterioare sunt reprezentate de poartă, instalația portuară și turnuri. Poarta, amenajată pe latura de nord-est, este un turn de formă dreptunghiulară (14,70 x 10,50m), pavat cu dale mari de piatră, reprezentând de fapt o platformă-temelie, cu unul sau două etaje, cu două intrări (una, exterioară, de tip cataractă și o a doua, interioară, amenajată în grosimea zidului de incintă, în această zonă păstrându-se pornirile unei bolți din blocuri de piatră); accesul la etaj se făcea pe trepte de piatră construite în curtea de la vest de poartă .



Durostorum

Durostorum este una din cele mai cunoscute așezări romane din Moesia Inferior de la începutul secolului al II –lea fiind și sediul de legiune. Într-o zonă aflată la circa 2,5 km în aval de castru, pe teritoriul României încă din veacul XX-lea a fost semnalată existența unor mine.



Perimetrul menționat se întinde pe o suprafață cuprinsă între șoseaua București – Constanța în dreptul km.131,400 și km.132,100 și malul Fluviului Dunărea.

Din 1990 așezarea a început să fie cercetată și sistematic în cadrul acestui șantier colaborând alături de Muzeul Național de Istorie a României și specialiști de la Muzeul Național de Istorie și Arheologie Constanța și Muzeul Dunării de Jos Calarasi.

Pe teritoriul județului Călărași se află numeroase rezervații naturale. Datorită acestora se poate dezvolta **turismul științific** care se adresează în special specialiștilor care doresc să viziteze rezervațiile naturale existente și celor interesați de biotopul aferent Dunării.

I.3.10.2. Infrastructura de primire turistică

Capacitatea de cazare turistică în funcțiune a structurilor de primire turistică din județul Călărași, în anul 2012, a fost de 196127 locuri – zile, cu 2,9% mai mare decât în anul 2011.

În totalul capacității de cazare turistică în funcțiune, în anul 2012, hotelurile au deținut o pondere de 38,4%, hostelurile 7,5%, motelurile 43,2%, pensiunile turistice 5,1%, căsuțele turistice 4,8% și pensiunile agroturistice 1,9%.

Numărul de sosiri ale turiștilor în structurile de primire turistică cu funcțiuni de cazare turistică din județul Călărași, în anul 2012, a fost de 11530, din care 9895 sosiri ale turiștilor români (85,8% din total sosiri) și 1635 sosiri ale turiștilor străini (14,2% din total sosiri).

Comparativ cu anul 2011, numărul total de sosiri a crescut cu 8,2%; numărul de sosiri ale turiștilor români a crescut cu 16,6%, în timp ce numărul de sosiri ale turiștilor străini a scăzut cu 24,7%.

Sosirile înregistrate în hoteluri au reprezentat 57,8% din numărul total de sosiri în structurile de primire turistică cu funcțiuni de cazare.

Numărul de înnoptări în structurile de primire turistică cu funcțiuni de cazare turistică din județul Călărași, în anul 2012, a fost de 30315 înnoptări, din care 22421 înnoptări turiști români (74,0% din total înnoptări) și 7894 înnoptări turiști străini (26,0% din total înnoptări).

Comparativ cu anul 2011, numărul total de înnoptări a scăzut cu 9,8%, evoluție datorată în principal scăderii numărului de înnoptări ale turiștilor români (cu 9,6%).

În hoteluri, au fost înregistrate 15102 înnoptări (49,8% din numărul total de înnoptări) din care 12766 înnoptări ale turiștilor români (84,5% din numărul total de înnoptări în hoteluri) și 2366 înnoptări ale turiștilor străini (15,5% din numărul total de înnoptări în hoteluri).

Indicele de utilizare netă a capacității de cazare turistică în funcțiune, în anul 2012, a fost de 15,5% la total structuri de primire turistică cu funcțiuni de cazare turistică (20,0% la hoteluri, 3,2% la hosteluri, 14,8% la moteluri, 4,4% la pensiuni agroturistice, 10,3% la pensiuni turistice și 13,9% la căsuțe turistice).

Capacitatea și activitatea de cazare turistică, la 31 iulie, 2004-2011

Anii	Capacitate de cazare		Sosiri (mii)	Înnoptări (mii)	Indicii de utilizare netă a capacității în funcțiune (%)
	Existență (locuri)	În funcțiune (mii locuri-zile)			
2004	566	198	9	38	19,0
2005	546	196	12	53	27,0
2006	541	199	14	83	41,7
2007	553	199	14	52	26,2
2008	527	188	16	53	28,3
2009	463	171	10	27	15,8
2010	534	192	11	28	14,4
2011	561	191	11	34	17,6

Structurile de primire turistică cu funcțiuni de cazare turistică, la 31 iulie în județul Călărași
- număr -

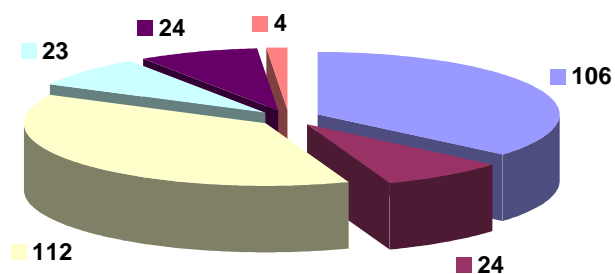
	2004	2005	2006	2007	2008	2009	2010	2011	2012
Total	8	7	9	8	8	8	11	14	16
Hoteluri și moteluri	5	5	6	5	5	4	5	5	6
Pensiuni turistice urbane	1	1	2	1	1	1	1	2	3
Pensiuni turistice rurale	2	1	1	2	2	2	2	3	3
Hosteluri	-	-	-	-	-	1	1	2	2

Unități de cazare turistică și capacitatea de cazare, pe tipuri de structuri, la 31 iulie, 2011-2012

Tipuri de structuri de primire turistică	Unități de cazare turistică -număr-	Capacitatea de cazare turistică existentă -locuri pat-	Capacitatea de cazare turistică în funcțiune
--	-------------------------------------	--	--

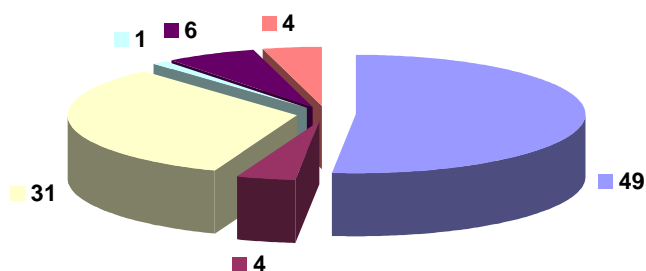
					-locuri-zile-	
	2011	2012	2011	2012	2011	2012
Total județ,	14	16	561	612	190526	201967
din care:						
Hoteluri	1	1	206	206	75190	75396
Hosteluri	2	2	53	53	14600	14640
Moteluri	4	5	212	233	77380	83011
Pensiuni turistice	2	3	16	46	3292	12876
Pensiuni agroturistice	3	3	40	40	7706	3660
Bungalouri	1	1	8	8	2920	2920
Popasuri turistice	-	-	-	-	-	-
Căsuțe turistice	1	1	26	26	9438	9464

Camere existente în structurile de primire turistică, pe tipuri, 2012



■ Hoteluri ■ Hosteluri ■ Moteluri ■ Pensiuni agroturistice ■ Pensiuni turistice ■ Bungalouri

Numărul personalului ocupat din structurile de primire turistică, pe tipuri, 2012, trim IV



■ Hoteluri ■ Hosteluri ■ Moteluri ■ Pensiuni agroturistice ■ Pensiuni turistice ■ Căsuțe turistice

Concluziile relevante rezultate din analiza acestui domeniu sunt:

- grad redus de valorificare a potențialului turistic;
- grad redus de utilizare a capacităților de cazare;
- posibilitatea practicării majorității formelor de turism;
- necesitatea creșterii numărului de unități de cazare turistică;

I.3.11. Mediul și biodiversitatea

În ultimii ani condițiile de mediu au început să fie gradual îmbunătățite prin creșterea investițiilor de protecție a mediului, îmbunătățirea și aplicarea legislației în domeniu și prin reducerea și chiar stoparea întreprinderilor poluante.

I.3.11.1. Calitatea factorilor de mediu¹¹

Calitatea aerului.

În prezent, sursele de emisie a poluanților atmosferici din județul Călărași pot fi caracterizate ca având, în general un impact mediu sau redus asupra calității aerului, datorat în principal, restructurării economice în mai multe sectoare de activitate, precum și extinderii utilizării gazelor naturale drept combustibil de către societățile comerciale, ca și pentru încălzirea rezidențială și instituțională.

Deși pe teritoriul județului nu mai există obiective industriale majore, în ultimii ani a crescut contribuția surselor de tip urban la poluarea aerului. Acest fenomen este generat de intensificarea traficului rutier, menținerea și extinderea sistemelor proprii pentru încălzirea rezidențială, creșterea volumelor de deșeuri spitalicești, extinderea rețelelor de stații de distribuție a carburanților.

Aceste tipuri de surse pot genera, în anumite condiții de emisie, meteorologice și/sau în anumite perioade ale anului, creșterea concentrațiilor de poluanți peste valorile limită pentru protecția receptorilor, în arii mai mult sau mai puțin extinse.

Starea atmosferei pe teritoriul județului Călărași a fost evaluată pe baza aspectelor referitoare la poluarea de impact produsă de dioxid de sulf, dioxid de azot, amoniac, hidrogen sulfurat, fenol, particule sedimentabile și particule în suspensie, calitatea precipitațiilor atmosferice, situația emisiilor de gaze cu efect de seră. Impurificarea aerului în așezările urbane din județul Călărași se datorează în principal activităților industriale, traficului rutier, emisiilor de noxe datorate încălzirii locuințelor cu sisteme proprii bazate pe utilizarea combustibililor solizi precum și eroziunii eoliene care determină antrenarea de particule de pe sol. Analizând flora sălbatică din județul Călărași, din punct de vedere al poluării, se poate concluziona că pericolul esențial în dispariția acesteia îl constituie erbicidele care se administrează pe canale, diguri, căi de acces în câmp, păduri, zone de baltă de către unele societăți.

Începând cu luna mai 2012, cele două stații de tip OPSIS, Chiciu și DSV, stații ce au fost montate prin proiectul Proiect PHARE CBC RO 99.11.02.01 – Sistem comun de monitorizare a calității aerului în zona de frontieră româno – bulgară, au fost oprite, decizie luată în urma întâlnirii din data de 01.11.2011 a grupului comun de experți româno – bulgar pentru managementul și evaluarea calității aerului în orașele de frontieră de-a lungul Dunării de Jos.

Această decizie referitoare la zona Călărași a fost luată datorită faptului că obiectivele proiectului PHARE CBC RO 99.11.02.01s-au realizat, constatându-se o îmbunătățire

¹¹ Sursă date: Starea factorilor de mediu, județul Călărași, 2012 – Agenția pentru Protecția Mediului Călărași

semnificativă a calității aerului ambiental pe baza datelor colectate din Sistemul comun de monitorizare a calității aerului din zona comună de frontieră româno – bulgară .

Emisiile de poluanți atmosferici

Emisii anuale de dioxid de sulf (SO₂)

Contribuția la emisia de SO₂ se datorează arderilor în :

- centrale termice de încălzire de zonă / cartier
- instalații de ardere neindustriale
- arderi în industria de prelucrare
- procese de producție (industria metalurgică, industria sticlei, asfaltarea drumurilor)
- industria lemnului, hârtiei

Arderile în centrale termice, în industria de prelucrare utilizează combustibili cu conținut scăzut de sulf, calor, propan și gaz metan care au înlocuit în mare măsură arderile ce utilizau păcura sau motorina.

Emisia acestora a fost una în scădere, de la un maxim atins în 2008 de 998,61 t/an, la 483,66 t/an în anul 2011.

Emisii anuale de monoxid și dioxid de azot (NO_x)

Contribuția la emisia de NO_x se datorează arderilor în :

- centrale termice de încălzire de zonă / cartier
- instalații de ardere neindustriale
- arderi în industria de prelucrare
- procese de producție (industria metalurgică, industria sticlei, asfaltarea drumurilor)
- industria lemnului, hârtiei

Emisia acestora a fost una în scădere, de la un maxim atins în 2008 de 1561.37 t/an, la 829.93 t/an în anul 2011.

Emisii anuale de amoniac (NH₃)

Dintre sursele artificiale, cea mai importantă sursă în producerea amoniacului este agricultura, iar din cadrul acesteia, ponderea o deține industria zootehnică. Emisiile de amoniac sunt generate de dejecțiile rezultate din creșterea animalelor și din îngrășăminte chimice azotoase utilizate în cultura plantelor.

Emisia acestora a fost una în scădere, de la un maxim atins în 2009 de 7638.58 t/an, la 387.44 t/an în anul 2011.

Emisii compuși organici volatili nemetanici

Emisiile de NMVOC rezultă din :

- Activități industriale
- Stații de distribuție a benzinei.

Emisia acestora a fost una în scădere, de la un maxim atins în 2008 de 1638.18 t/an, la 44.11 t/an în anul 2011.

Alte emisii în atmosferă, sunt în limitele normale prevăzute de legislația în vigoare, și sunt rezultate astfel:

- **metale grele** - din traficul rutier și din procesele de producție (obținere sticlă, oțel, mixturi asfaltice);
- **plumb** - din traficul rutier și din procese de producție;
- **poluanți organici persistenti** – din procesele de producție, tratarea și depozitarea deșeurilor, surse mobile și utilaje;
- **hidrocarburi aromatice policiclice** - procese industriale și transportul rutier;
- **bifenili policlorurați** - siderurgia și metalurgia;
- **hexaclorbenzen** - arderile în industria de prelucrare și procesele de producție.

Calitatea aerului este măsurată cu ajutorul a două stații de măsurare a calității aerului, amplasate în municipiul Călărași.

Prin transpunerea și implementarea aquis-ului comunitar de mediu, la nivel județean, au fost stabilite măsuri pentru prevenirea, reducerea și controlul emisiilor de dioxid de sulf, oxizi de azot, compuși organici volatili și amoniac.

Operatorii economici care se află sub incidența directivelor europene au luat măsuri pentru limitarea emisiilor prin aplicarea măsurilor cuprinse în programele de conformare, astfel încât să se respecte cerințele BAT și limitele impuse prin autorizațiile de mediu .

La nivelul județului Călărași nu au fost identificate zone critice din punct de vedere al poluării atmosferei .

Calitatea apei¹²

Apa reprezintă o resursă naturală, regenerabilă, vulnerabilă și limitată, element indispensabil pentru viața și societate, materie primă pentru activități productive, sursă de energie și cale de transport, factor determinant în menținerea echilibrului ecologic.

O problemă importantă în legătură cu folosirea apei o constituie lupta împotriva poluării acesteia. Principalele forme de poluare a apei, în funcție de sursele și natura lor sunt:

- poluarea organică (au ca sursă principală deversările menajere din orașe);
- poluarea toxică (sursă principală de poluare o reprezintă industria);
- poluarea bacteriană (afectează calitatea apei potabile);
- poluarea termică (provenită de la apele de răcire din industrie care sunt evacuate în stare caldă);
- poluare chimică (principalele surse de poluare sunt: îngrășămintele chimice, petrolul, diferite substanțe chimice deversate de întreprinderi industriale);
- poluarea biologică.

¹² Sursă date: Starea factorilor de mediu, județul Călărași, 2012 – Agenția pentru Protecția Mediului Călărași

În prezent în mediul urban se derulează proiectul “Extinderea și reabilitarea sistemelor de alimentare cu apă și canalizare în județul Călărași”, aprobat de Comisia Europeană pentru POS Mediu, cu finanțare din Fondul de Coeziune.

Obiectivul general al proiectului este de a asigura o strategie locală pentru dezvoltarea sectoarelor de apă și apă uzată, pentru conformarea cu cerințele generale negociate de România în cadrul procesului de aderare și postaderare.

Principalele obiective ale proiectului sunt:

- Asigurarea conformării cu cerințele legislației naționale și europene în cadrul perioadelor de tranziție agreate de România și UE pentru sectorul de mediu:

- implementarea Directivei UE 91/271/CEE, transpusă în legislația națională prin NTPA 011/2002) cu privire la colectarea și epurarea apelor uzate și evitarea descărcării apelor uzate urbane neepurate în receptorii naturali;

- conformarea cu cerințele Directivei UE 98/83/EC, cu privire la calitatea apei destinate consumului uman, transpusă în legislația națională prin Legea apei potabile nr. 458/2002, amendată prin Legea 311/2004. *Prin proiect se vizează reabilitarea și extinderea infrastructurii în domeniul apei și apei uzate, cu privire la:*

- îmbunătățirea calității apei potabile și protejarea sănătății publice;
- protejarea mediului, în particular a calității apei în cursurile de apă și a apei subterane;
- maximizarea numărului de locuitori conectați la sistemul public de alimentare cu apă;
- extinderea serviciului de colectare a apelor uzate la nivelul întregului județ Călărași;
- îmbunătățirea standardelor serviciilor și creșterea siguranței în funcționare a sistemelor de alimentare cu apă și de canalizare;
- optimizarea rețelei de distribuție și a sistemului de colectare și epurare a apelor uzate;
- reducerea consumului de energie și reducerea costurilor de operare în general;
- definirea programului de investiții pe termen lung în sectorul de apă potabilă și apă uzată;
- creșterea capacității operatorului.

Managementul integrat al resurselor de apă presupune:

1) Integrarea sistemului resurselor naturale de apă

2) Integrarea infrastructurii de gospodărire a resurselor de apă în capitalul natural

Realizarea unei infrastructuri de gospodărire a apelor “prietenoasă” față de mediu care să asigure atât alimentarea optimă cu apă a folosințelor și reducerea riscului producerii de inundații cât și conservarea și creșterea biodiversității ecosistemelor acvatice.

3) Integrarea folosințelor de apă

Alimentarea cu apă a populației, industriei și agriculturii și conservarea ecosistemelor acvatice sunt abordate sectorial în mod tradițional. Majoritatea folosințelor de apă solicită resurse de apă în cantități din ce în ce mai mari și de calitate foarte bună. Rezolvarea ecuației resurse-cerințe de apă și protecția resurselor de apă necesită analiza folosințelor la nivel de bazin hidrografic.

Surse potențiale de poluare

Nr. crt.	Agent economic Localitatea	Activitatea	Receptor afectat	Poluanți specifici
1	Ecoaqua Călărași	Gospodărie comunală	Braț Borcea	materii în suspensie, CCOCr, CBO5, amoniu. Subst. extractibile detergenți
2	S.C.Comceh S.A.	Prelucrare celuloză și hârtie	Braț Borcea	materii în suspensie, CCOCr, CBO5
3	S.C.Aldis S.A.	Procesare carne și fabricare mezeluri	Braț Borcea	CCOCr, CBO5, amoniu. fosfor total, subs. Extr.
4	Ecoaqua Lehliu	Gospodărie comunală	R. Argova	materii în suspensie, CCOCr, CBO5, amoniu. fosfor total, detergenți
5	Ecoaqua Oltenița	Gospodărie comunală	Dunăre	materii în suspensie, CCOCr, CBO5, amoniu. fosfor total, detergenți
6	Ecoaqua Budești	Gospodărie comunală	R.Argeș	materii în suspensie, CCOCr, CBO5, amoniu. fosfor total, detergenți
7	S.C.Korani Trading	Procesare carne și fabricare mezeluri	R.Câlnău	CCOCr, CBO5, amoniu. fosfor total, subs. Extr.
8	ICDA Fundulea	Cercetare cereale și plante tehnice	R.Belciugatele	CCOCr, amoniu.
9	S.C.Conpet S.A.	Transport produse petroliere	subteran	Țiței

Sursa de date Administrația Bazinală Argeș – Vedea – SGA Ilfov- București și Admisistrația Bazinală Buzău – Ialomița

Strategia de bază pentru managementul durabil al resurselor de apă presupune gestiunea și implementarea cerințelor Directivei Cadru Apă transpusă în Planurile de management al Bazinelor hidrografice , pâna la obținerea unui mediu funcțional și durabil la nivelul Bazinului hidrografic .

Ca acțiuni de bază pentru un management durabil al resurselor de apă , menționam :

- reducerea considerabilă a poluării organice
- acțiuni pentru reducerea poluării cu nitrați a apelor subterane , obiectivul principal fiind atingerea “stării chimice bune”
- reducerea poluării cu nutrienți

- reducerea poluării cu substanțe prioritare periculoase deversate în apele de suprafață

Implementarea Planului Bazinal și punerea măsurilor lor în operare, sunt provocări pentru toți cei implicați în managementul apei și/sau a operatorilor din domeniul utilizării apei din bazinele hidrografice.

Calitatea solului¹³

Datorită gradului scăzut de industrializare, zonele agricole din județ sunt mai puțin afectate de factorii poluanți caracteristici acestora, în schimb suportă acțiunea unor factori de mediu limitativi, cum sunt: eroziunea, sărăcia în substanțe nutritive și poluarea chimică, factori ale căror efecte negative sunt evidente în productivitatea agricolă și calitatea mediului de trai.

Folosirea pe scară largă a substanțelor chimice pentru tratarea solurilor și a culturilor în contextul practicării de-a lungul timpului a unei agriculturi intensive, a influențat negativ calitatea apelor subterane, gradul de poluare al acestora fiind destul de ridicat.

O problemă deosebită o constituie de asemenea și depozitarea deșeurilor menajere și nemenajere, județul dispunând de un număr redus de locuri de depozitare ecologică a acestora.

În județul Călărași s-a derulat **proiectul „Controlul Poluării în Agricultură”** finanțat de Banca Mondială care a avut ca obiectiv principal la nivel de politică globală ecologică, reducerea pe termen lung, prin intermediul unui management integrat al zonei Călărași și prin combinarea armonioasă a tehnicilor agricole prietenoase pentru mediu cu reconstrucția ecologică a zonei Boianu-Sticleanu, a cantităților de nutrienți (azot și fosfor) și alți agenți poluanți, care ajung în Dunăre și implicit în Marea Neagră. Județul Călărași a făcut parte din faza pilot a acestui proiect prin șapte comune participante: Al. Odobescu, Ciocănești, Cuza-Vodă, Grădiștea, Independența, Vâlcelele și Vlad Țepeș. În conformitate cu Convenția de colaborare între Ministerul Mediului, Unitatea de Management al Proiectului Controlul Integrat al Poluării cu Nutrienți, și Consiliul Județean Călărași, implementarea proiectului a constat în execuția a trei platforme de depozitare și gospodărire a gunoierului de grajd și a deșeurilor menajere în localitățile Budești, Vasilați și Sohatu precum și achiziționarea echipamentelor aferente platformelor.

Presiunile asupra stării de sănătate a solurilor în județul Călărași, sunt determinate de:

- Utilizarea de îngrășăminte chimice
- Utilizarea produselor pentru protecția plantelor (fitosanitare)
- Soluri afectate de reziduuri zootehnice
- Poluările accidentale

Biodiversitatea

Biodiversitatea reprezintă unul dintre cele mai importante elemente ale civilizației, un sistem de o valoare economico-socială inestimabilă, prin multiplele funcții pe care le îndeplinește.

¹³ Sursă date: Starea factorilor de mediu, județul Călărași, 2012 – Agenția pentru Protecția Mediului Călărași

Astfel, utilizarea irațională a resurselor naturale ne poate pune în pericol viitorul, prin degradarea accentuată a mediului înconjurător, consumarea unor resurse neregenerabile sau distrugerea unor surse cu potențial regenerabil.

Potrivit Strategiei Naționale și Planului Național de Acțiune privind Conservarea Biodiversității în România pentru decada 2011 – 2020, principalele amenințări ale biodiversității din România și implicit din regiunea Sud Muntenia, sunt:

1. Conversia terenurilor;
2. Dezvoltarea infrastructurii;
3. Extinderea și dezvoltarea așezarilor umane;
4. Lucrarile hidrotehnice;
5. Supraexploatarea resurselor naturale;
6. Speciile invazive;
7. Schimbarile climatice;
8. Poluarea.

Managementul deșeurilor

Consumul ridicat de resurse creează presiuni asupra mediului, aceste presiuni includ epuizarea resurselor neregenerabile, utilizarea intensivă a resurselor regenerabile, transporturile, emisii mari în apă, aer și sol provenite din activități miniere, precum și producția, consumul și producerea de deșeuri. Locuințele, alimentele și mobilitatea justifică cea mai mare cotă de utilizare a resurselor și de exercitare a presiunii asupra mediului.

Eliminarea deșeurilor poate determina un impact asupra sănătății și a mediului, prin emisiile în aer, apa de suprafață și pânza freatică, în funcție de modul în care acestea sunt gestionate.

Activitatea de reciclare a deșeurilor oferă surse alternative de materii prime și contribuie la reducerea presiunii poluante a deșeurilor asupra mediului.

În județul Calarasi se desfășoară proiectul ISPA „Sistem Integrat de Management al Deșeurilor solide în județul Calarasi” care prevede:

- colectarea selectivă a deșeurilor și transportul specializat;
- sortarea deșeurilor pe amplasamentul depozitului din comuna Ciocanesti, județul Calarasi;
- depozitarea deșeurilor solide, respectiv:
 - a) stocarea temporară a deșeurilor – stații de transfer: Lehliu-Gara, Oltenita și Calarasi;
 - b) depozitare finală – depozit conform de deșeuri nepericuloase în comuna Ciocanesti, județul Calarasi;
- compostarea deșeurilor biodegradabile, stație de compostare centralizată a deșeurilor pe amplasamentul depozitului județean din comuna Ciocanesti, jud. Calarasi;
- închiderea depozitelor de deșeuri existente neconforme: Fundulea, Lehliu-Gara, Calarasi, Oltenita.

Funcția economică a pădurilor¹⁴

Obiectivele social economice și ecologice a pădurii sunt :

- obținerea de masă lemnoasă de calitate ridicată, valorificabilă industrial
- conservarea fertilității solului
- asigurarea unui circuit echilibrat al apei
- reglarea climatului
- valorificarea faunei cinegetice și piscicole, precum și a produselor accesorii
- acoperirea nevoilor locale de lemn de foc și construcție
- satisfacerea necesităților recreațional – estetice, social – culturale, educaționale, spirituale și istorice ale societății.

Pădurea exercită mai multe efecte pozitive, dintre care menționăm:

- reducerea vitezei vânturilor, reducerea scurgerilor de suprafață, consolidarea solului, combaterea poluării,

- redarea în circuitul economic a terenurilor inapte culturilor agricole prin împădurire, protejarea terenurilor agricole, a căilor de comunicație, a unor obiective economico-sociale, îmbunătățirea aspectului peisagistic al zonei.

- pădurea este principala sursă de oxigen, care se eliberează în atmosferă prin aparatul foliaceu.

- este sursa de lemn pentru industria mobilei și de construcții, sursa de fructe, flori, plante medicinale, ciuperci, vânat, dar și lemn pentru foc și celuloză.

Riscurile naturale

Județul Călărași, prin lărga sa expunere pe o distanță de peste 150 km la Dunăre, prezintă și anumite riscuri în privința **inundațiilor**. Astfel, în perioadele în care apele fluviului Dunărea depășesc cotele de inundații există riscul inundării unor comunități aflate de-a lungul fluviului. Astfel, în anul 2006, o serie de gospodării din localitățile Călărași, Mânăstirea, Dorobanțu, Modelu, Roseți, Jegălia, Borcea, Unirea, Dichiseni, au fost inundate. Totuși, riscul este limitat, având în vedere posibilitatea inundării controlate a unor suprafețe de teren folosite în agricultură, în fosta matcă a Dunării.

De asemenea, există riscuri crescute la inundații în unele localități situate la altitudine foarte joasă, pe albia râului Argeș, care acumulează cantități impresionante de ape de pe versanții din vecinătăți. Astfel, în anul 2005 au fost inundate comunele Crivăț și Radovanu.

Pentru stoparea acestor riscuri, este indicată îndiguirea apelor în zonele de risc.

Seceta este un hazard climatic cu o perioadă lungă de instalare și este caracterizată de scăderea precipitațiilor sub nivelul mediu, de micșorarea debitului râurilor și a rezervelor subterane de apă care determină un deficit mare de umezeală în aer și sol, cu efecte directe asupra mediului și în primul rând asupra culturilor agricole.

¹⁴ Sursă date: Starea factorilor de mediu, județul Călărași, 2012 – Agenția pentru Protecția Mediului Călărași

Seceta și fenomenele asociate acesteia, respectiv aridizarea și deșertificarea, reprezintă, după inundații, cea de-a doua mare problemă cu care se confruntă județul Călărași.

Concluzii:

- gradul moderat de poluare a solului;
- calitatea necorespunzătoare a apelor;
- poluarea ridicată a apelor subterane;
- utilizarea tehnologiilor depășite pentru tratarea apelor uzate menajere și industriale;
- inexistența unui sistem complex și modern de colectare, valorificare, eliminare a deșeurilor.

II. Analiza SWOT sectorială

Analiza punctelor tari, a punctelor slabe, oportunităților și amenințărilor (SWOT – Strengths/Puncte tari, Weaknesses/Puncte slabe, Opportunities/Oportunități, Threats/Amenințări) a fost realizată, în general, pe baza structurii de analiză a cadrului de referință, în urma consultărilor publice și dezbaterilor din grupurile tematice, în formă participativă a actorilor implicați, prin colectarea informațiilor în mod direct, în cadrul ședințelor de lucru, sau prin corespondența purtată cu aceștia.

Această analiză urmărește să evidențieze modalitățile prin care putem consolida punctele tari constituite în avantaje, să trateze punctele slabe prin fructificarea oportunităților, precum și să izoleze și țină sub observație riscurile, pentru a nu afecta negativ atingerea obiectivelor.

1. Infrastructura	
Strengths/Puncte tari	Weaknesses/Puncte slabe
<ul style="list-style-type: none"> - Existența pe teritoriul județului a axelor prioritare TEN-T 22 (feroviar Curtici-Constanța, TEN-T 18(Fluviul Dunărea), TEN T-7 (rutier Nădlac-Constanța) - Densitate bună a rețelelor de transport în raport cu gradul de acces a tuturor localităților județului la acestea - Existența punctului de trecere a frontierei Călărași – Silistra - Rețele de drumuri naționale și europene modernizate - Apropierea de cel mai mare aeroport din țară, Henri Coandă, aflat la 60 km față de principalele orașe ale județului (Lehliu-Gară și Olteniața) și 120 km de reședința de județ Municipiul Călărași - Apropierea de Constanța – unul dintre cele mai importante porturi maritime ale Europei și astfel accesul naval, rutier și feroviar facil către acesta - Nivel ridicat de acoperire al rețelelor de comunicații fixe și mobile - Existența unui operator regional pentru serviciul de alimentare cu apă și canalizare cu arie de acoperire a întregului județ - Rețele de alimentare cu apă înființate sau în stadiu de înființare în majoritatea comunelor 	<ul style="list-style-type: none"> - Rețea slab dezvoltată a rețelei de drumuri locale - Rețeaua de drumuri județene nu este modernizată în totalitate - Neutilizarea rețelelor de căi ferate la întreaga capacitate - Rețele de transport public local limitate, fără conexiuni majore cu localitățile limitrofe - Infrastructura redusă și nesatisfăcătoare a porturilor fluviale - Infrastructură socială și de sănătate insuficient dotată și dezvoltată - insuficienta valorizare și conservare a clădirilor de patrimoniu - localități (sate componente ale comunelor) cu posibilități reduse de implementare a proiectelor de alimentare cu apă și canalizare. - nivel scăzut de regenerare a centrelor urbane

<ul style="list-style-type: none"> - Acces la rețeaua de gaze naturale a operatorilor industriali din județ 	
Opportunities/Oportunități	Threats/Amenințări
<ul style="list-style-type: none"> - Poziționare strategică foarte bună, între București, Constanța și Bulgaria - Construirea unui pod peste Dunăre care să crească nivelul de tranzit al județului, creând astfel mediul optim investițiilor - Construirea canalului Dunăre-București, care va dezvolta infrastructura zonei de vest a județului, dezvoltând mediul de afaceri și crescând atractivitatea județului - Dezvoltarea posibilităților de transport intermodal în zona Dunării - Dezvoltarea mediului de transport în zona transfrontalieră - Dezvoltarea proiectelor Strategiei Uniunii Europene pentru Regiunea Dunării - Modernizarea sistemului rutier - Creșterea nivelului de acoperire a județului cu TIC - Lucrări de extindere a rețelelor de alimentare cu apă și canalizare prin operator - Extinderea sistemului de distribuție a gazelor naturale - Modernizarea și extinderea sistemelor de distribuție a energiei electrice și iluminat public - Programe de finanțare nerambursabilă pentru proiectele de investiții în modernizarea infrastructurii - Dezvoltarea infrastructurii de acces la zonele cu grad crescut de atractivitate turistică 	<ul style="list-style-type: none"> - Instituții nepregătite să atragă fonduri nerambursabile necesare dezvoltării infrastructurii - Necorelarea investițiilor între sistemul educațional și mediul de afaceri - Realizarea unor lucrări de îndiguire și desecare care să afecteze circuitul trofic dintre Dunăre și vechile bălți - cea mai mare bogăție a acestei regiuni. - Lipsa resurselor financiare și umane pentru implementarea unor proiecte de dezvoltare a serviciilor comunitare de utilități publice
2. Mediul, biodiversitatea și riscurile	
Strengths/Puncte tari	Weaknesses/Puncte slabe
<ul style="list-style-type: none"> - Nivel scăzut al emisiilor de noxe - Existența unor puncte de monitorizare a nivelului de poluare a aerului - Resurse de apă potabilă și pentru industrie și agricultură suficiente 	<ul style="list-style-type: none"> - Infrastructura puțin dezvoltată în epurarea apelor uzate, în special în orașele mai mici și în mediul rural - Accesul limitat al populației la sistemele centralizate de apă și apă uzată comparativ cu țările UE

<ul style="list-style-type: none"> - Protejarea mediului prin dezvoltarea și modernizarea sistemelor de management al apei, apelor uzate și deșeurilor dezvoltate la nivel județean - Proiect pilot pentru analiza poluării cu nitrați - Definirea liniilor strategice la toate nivelele administrative privind gestionarea deșeurilor - Existența documentelor strategice pentru dezvoltare ecologică 	<ul style="list-style-type: none"> - Probleme cu calitatea apei din pânza freatică - Inundații datorate crășterii nivelului Dunării și al celorlalte cursuri de apă din județ (număr mare de clădiri și infrastructuri aflate în zone inundabile, deficiente de concepție a unor măsuri de protecție) - Sistemul de management al deșeurilor este în implementare - Colectarea deșeurilor, parțial selectivă, îngreunează recuperarea, reciclarea, re folosirea acestora - Slaba mediatizare, educare, conștientizare și motivare a populației, cu precădere a generației tinere și a agenților economici în privința protejării mediului - Infrastructura insuficientă pentru conservarea biodiversității și protecția naturii - Slaba conștientizare a populației și a agenților economici privind managementul ariilor protejate.
Opportunities/Oportunități	Threats/Amenințări
<ul style="list-style-type: none"> - Creșterea capacității de implementare a proiectelor de mediu - Protecție mai eficientă a calității solului subsolului și a apelor subterane - Utilizarea durabilă a resurselor - Reducerea cantității de deșeuri depozitate prin compostare - Sistemul de management al deșeurilor este în implementare - Decontaminarea uni sit cu poluare industrială – fosta platformă siderurgică - Îmbunătățirea situației privind spațiile verzi și extinderii intravilanului - Păstrarea în stare naturală a ariilor protejate, protecția biodiversității - Definirea activităților economice compatibile cu statutul de sit Natura 2000 - Existența surselor de finanțare nerambursabilă pentru protecția mediului - Introducerea surselor regenerabile de 	<ul style="list-style-type: none"> - Riscuri de poluare accidentală la unele activități economice - Lipsa resurselor financiare și umane pentru implementarea unor proiectespecifice protejării mediului - Dificultăți în susținerea costurilor de cofinanțare a proiectelor în domeniul infrastructurii de mediu, în special de către comunitățile mici și medii. - Gradul redus de asociere al comunităților rurale - Neinformarea corectă a publicului în vederea practicării turismului ecologic poate duce la distrugerea unor bogății naturale (speleoteme, monumente ale naturii etc.) - Întârzierile în aprobarea proiectelor majore

<p>energie</p> <ul style="list-style-type: none"> - Dezvoltarea turismului ecologic. - Existența Strategiei Uniunii Europene pentru Regiunea Dunăre – protecția mediului în regiune – a restabili și a menține calitatea apelor – a ține sub control riscurile de mediu – a păstra biodiversitatea, peisajul, calitatea aerului și solului 	
3. Educație, resurse de muncă, cercetare și inovare	
Strengths/Puncte tari	Weaknesses/Puncte slabe
<ul style="list-style-type: none"> - Structura populației pe sexe echilibrată - Infrastructura relativ bună în învățământul preuniversitar - Pondere ridicată a forței de muncă tânără - Creștere a gradului de ocupare a forței de muncă în domeniul serviciilor - Forță de muncă calificată, adaptabilă, creativă și relativ ieftină - Disponibilitatea forței de muncă existente la acțiuni de instruire și reconversie profesională - Resurse de educare, formare și instruire bune - Existența Centrului regional de formare pentru persoane adulte și a Centrului regional de formare continuă pentru administrația publică locală „FORDOC” Călărași 	<ul style="list-style-type: none"> - Grad de Urbanizare scăzut - Spor migratoriu negativ - Populație îmbătrânită - Numeroase localități rurale au rămas fără școli primare sau gimnaziale, în urma scăderii numărului de elevi - Numărul absolvenților la diferite specializări nu este corelat cu nevoile forței de muncă - Nivel scăzut al oportunităților de angajare pentru populația cu studii superioare - Necorelarea educației și instruirii cu necesitățile din piața muncii - Nivel scăzut al investițiilor angajatorilor în dezvoltarea resurselor umane - Lipsa oportunităților egale pentru persoanele supuse excluziunii sociale - Venituri reduse
Opportunities/Oportunități	Threats/Amenințări
<ul style="list-style-type: none"> - Îmbunătățirea sistemului educațional - Orientarea programelor educaționale de formare și instruire spre specializări în domeniile cerute de piața forței de muncă - Creșterea mobilității ocupației - Dezvoltarea antreprenoriatului - Dezvoltarea formelor de stimulare a angajaților - Programe de includere socială în condițiile respectării egalității de șanse - Dezvoltarea societății civile - Cooperarea internă și externă în domeniul educației și formării - Tehnici moderne de educație 	<ul style="list-style-type: none"> - Rata de natalitate scăzută - Rata de mortalitate crescută - Emigrația internațională a populației cu studii superioare poate afecta grav performanța tuturor domeniilor de activitate. - Salarizarea slabă în sistemul preuniversitar poate să ducă la plecarea profesorilor buni - Creșterea abandonului

4. Sănătate și asistență socială	
Strengths/Puncte tari	Weaknesses/Puncte slabe
<ul style="list-style-type: none"> - Creșterea unităților medicale din mediul privat - Structurile de asistență socială acoperă toate activitățile specifice. 	<ul style="list-style-type: none"> - Rețea de instituții sanitare slab dezvoltată în mediul rural. - Personal medical insuficient - Accesabilitate scăzută a populației la serviciile de asistență socială - Condiții necorespunzătoare în unele secții ale spitalelor - Inexistența unor programe specifice prevenirii îmbolnăvirilor și diagnosticării timpurii
Opportunities/Oportunități	Threats/Amenințări
<ul style="list-style-type: none"> - Existența fondurilor nerambursabile în vederea modernizării spațiilor medicale - Dezvoltarea unor centre mobile de diagnosticare și tratament ambulatoriu - Proiecte de modernizare a instituțiilor medicale 	<ul style="list-style-type: none"> - Plecarea cadrelor medicale în afara țării - Fonduri insuficient atrase pentru modernizarea actului medical
5. Competitivitate economică	
Strengths/Puncte tari	Weaknesses/Puncte slabe
<ul style="list-style-type: none"> - Poziție geografică favorabilă ce oferă posibilități de dezvoltare, în special în turism și transporturi fluviale - Condiții naturale propice dezvoltării agriculturii - Potențial agricol legumicol, cerealier și zootehnic ridicat - Fertilitate ridicată a solului - Proprietatea sectorului privat asupra majorității terenurilor agricole - Tendința de creșterea a sectorului de servicii și a celui privat - Existența unor firme private reprezentative cu capital străin sau mixt 	<ul style="list-style-type: none"> - Nivel economic slab dezvoltat - Structură economică slab diversificată - Nivel scăzut al PIB/locuitor - Declinul industriei tradiționale - Infrastructură de susținere a activităților economice redusă - Facilități reduse pentru dezvoltarea sectorului IMM - Inițiativă antreprenorială scăzută - Cooperare redusă între cercetare și industrie - Pondere mică a tehnologiilor moderne în industrie și agricultură - Volumul relativ redus al investițiilor străine - Absența unui mecanism de promovare a

<ul style="list-style-type: none"> - Existența bazei de cercetare în domeniul agriculturii și pomiculturii - Potențial natural, cultural și istoric pentru dezvoltarea turismului - Forță de muncă calificată în sectoare industriale tradiționale (confecții, textile, siderurgie, materiale construcții) 	<p>industriilor nepoluante și cu valoare adăugată mare</p> <ul style="list-style-type: none"> - Lipsa parcurilor industriale - Calitate scăzută a managementului industrial și agricol - Predominarea producției cu valoare adăugată mică - Competitivitate și eficiență scăzută în agricultură - Nivel scăzut al procesării și marketingului produselor agricole - Practicarea în special a agriculturii de subzistență - Număr redus al IMM-urilor cu activități în domeniul prelucrării și valorificării superioare a produselor agro-alimentare - Capital investițional redus în agricultură - Insuficiența exploatare a condițiilor naturale propice dezvoltării turismului
Opportunities/Oportunități	Threats/Amenințări
<ul style="list-style-type: none"> - Inexistența unor parteneriate active - Dezvoltarea infrastructurii de susținere a activităților economice - Dezvoltarea sectorului IMM și de servicii - Transferul de tehnologie și de know-how - Cooperarea între mediul de afaceri și administrația publică - Accesul la piața internă a Uniunii Europene - Creșterea potențialului oferit de domeniul cercetării și mediul universitar - Îmbunătățirea calității mediului de afaceri - Valorificarea potențialului turistic și îmbunătățirea calității serviciilor turistice - Dezvoltarea agriculturii ecologice - Diversificarea producției agricole - Cultivarea și prelucrarea plantelor industriale - Creșterea volumului produselor cu valoare adăugată ridicată 	<ul style="list-style-type: none"> - Politici fiscale greoaie și de neânțeles - Prolungirea crizei politice - Politici publice ineficiente pentru mediul de afaceri - Instabilitatea macroeconomică - Capacitate redusă de a face față presiunii competitive existente în Uniunea Europeană - Lipsa culturii antreprenoriale - Lipsa capitalului de susținere a investițiilor în economie - Protecție scăzută a piețelor indigene - Subestimarea rolului IMM-urilor în economia județului - Încetinirea procesului de dezvoltare și diversificare al economiei rurale - Grad redus de modernizare și restructurare a agriculturii - Fragmentarea exploatațiilor agricole

<ul style="list-style-type: none"> - Condiții propice dezvoltării unui sistem de irigații la nivelul județului - Îmbunătățirea nivelului de atractivitate al regiunii 	<ul style="list-style-type: none"> - Cadru legislativ instabil și complex - Fenomenul corupției și economia subterană
6. Dezvoltarea rurală și agricultura	
Strengths/Puncte tari	Weaknesses/Puncte slabe
<ul style="list-style-type: none"> - Potențial agricol dezvoltat (vegetal, piscicol și zootehnic) - Capacitate de dezvoltare a serviciilor de utilități publice prin parteneriat cu operatorul regional pentru alimentare cu apă și canalizare, sau prin finanțări din diverse surse - Condiții naturale favorabile diverselor culturi - Forță de muncă cu tradiție în agricultură - Existența Grupurilor de Acțiune Locală - Tradiție în cercetare agricolă, prin Institutul de cercetare Fundulea - Nivel ridicat al producției agricole - Grad ridicat de electrificare a gospodăriilor - Bună accesabilitate la rețelele de comunicații și internet 	<ul style="list-style-type: none"> - Condiții tehnice nesatisfăcătoare ale unui important număr de drumuri locale sau de exploatare agricolă - Populație îmbătrânită, cu posibilități financiare reduse - Un procent ridicat de șomeri în rândul tinerilor - Foarte puține cazuri de asociații ale micilor fermieri - Incapacitatea financiară și umană a fermierilor pentru implementarea proiectelor cu finanțare nerambursabilă - Caracter preponderent agricol al activităților, fără diversificări ale altor ramuri economice - Fărmițarea terenurilor agricole - Inexistența soluțiilor pentru depozitare, ambalare, procesare a produselor agricole - Nivel scăzut de dezvoltare a infrastructurii sociale - Nivel scăzut al educației și nivelului de trai
Opportunities/Oportunități	Threats/Amenințări
<ul style="list-style-type: none"> - Dezvoltarea unor parteneriate cu entități din Bulgaria, pentru comunitățile rurale riverane Dunării - Posibilitatea implementării de proiecte specifice pescuitului - Posibilitatea dezvoltării unor comunități din vecinătatea Bucureștiului - Existența Strategiei Europene pentru Regiunea Dunării - Domeniul agricol – prioritate strategică europeană și națională pentru perioada 2014-2020 	<ul style="list-style-type: none"> - Lipsa fondurilor necesare susținerii investițiilor - Creșterea disparităților între zonele rurale precum și între mediul urban și rural - Migrația tinerilor către zonele urbane - Îmbătrânirea populației - Vulnerabilitate crescută la riscurile naturale

<ul style="list-style-type: none">- Posibilitatea promovării valorilor culturale, naturale și tradițiilor locale- Posibilitatea formării unor asociații ale fermierilor pentru promovarea produselor locale ca „brand” local.	
--	--

III. Strategia de Dezvoltare a Județului Călărași

III.1. Context European, Național, Regional

III.1.1. Contextul european

Strategia „Europa 2020” - Obiectivul general al acestei strategii este transformarea UE într-o economie inteligentă, ecologică și favorabilă incluziunii, pentru a oferi un nivel ridicat al ocupării forței de muncă, al productivității și pentru a asigura coeziunea economică, socială și teritorială. Cele ***trei priorități*** stabilite în cadrul acestei strategii sunt:

1. Creștere inteligentă – dezvoltarea unei economii bazate pe cunoaștere și inovare (cercetarea și dezvoltarea tehnologică combinată cu utilizarea eficientă a resurselor existente conduc la creșterea productivității);
2. Creștere durabilă – promovarea unei economii mai eficiente din punctul de vedere al utilizării resurselor, mai ecologice și mai competitive poate conduce pe de-o parte la furnizarea de „bunuri publice” societății (cum ar fi conservarea habitatelor, biodiversitatea și menținerea patrimoniului rural) ce pot conduce în arealele vizate la crearea de noi locuri de muncă prin extensivizarea agriculturii și aprovizionarea piețelor locale;
3. Creștere favorabilă incluziunii sociale – promovarea unei economii cu o rată ridicată a ocupării forței de muncă, care să asigure coeziunea socială și teritorială prin deblocarea potențialului economic al zonelor rurale, dezvoltarea piețelor și locurilor de muncă la nivel local, prin furnizarea de asistență în vederea restructurării agriculturii și sprijinirea veniturilor agricultorilor în vederea menținerii unei agriculturi sustenabile în întreaga Europă.

Printre ***țintele Strategiei Europa 2020*** se numără:

- rata de ocupare a populației cu vârsta cuprinsă între 20 și 64 de ani de 75%;
- nivelul investițiilor în cercetare și dezvoltare de 3% din PIB-ul Uniunii Europene;
- obiectivul 20/20/20 în materie de energie și schimbări climatice:
 - emisiile de gaze cu efect de seră cu 20% sub nivelul înregistrat în 1990
 - 20% din energia produsă să provină din surse regenerabile
 - creșterea cu 20% a eficienței energetice
- rata de părăsire timpurie a școlii sub 10%
- ponderea tinerilor cu vârsta între 30-34 ani, absolvenți ai unei forme de învățământ terțiar, de cel puțin 40%
- scăderea numărului de persoane expuse sărăciei cu 20 de milioane.

În cadrul acestei strategii au fost propuse ca și instrumente de lucru **7 inițiative**:

- „*O Uniune a inovării*” pentru a îmbunătăți condițiile-cadru și accesul la finanțările pentru cercetare și inovare, astfel încât să se garanteze posibilitatea transformării ideilor inovatoare în produse și servicii care creează creștere și locuri de muncă;
- „*Tineretul în mișcare*” pentru a consolida performanța sistemelor de educație și pentru a facilita intrarea tinerilor pe piața muncii;
- „*O agendă digitală pentru Europa*” pentru a accelera dezvoltarea serviciilor de internet de mare viteză și pentru a valorifica beneficiile pe care le oferă o piață digitală unică gospodăriilor și întreprinderilor;
- „*O Europă eficientă din punctul de vedere al utilizării resurselor*” pentru a permite decuplarea creșterii economice de utilizarea resurselor, pentru a sprijini trecerea la o economie cu emisii scăzute de carbon, pentru a crește utilizarea surselor regenerabile de energie, pentru a moderniza sectorul transporturilor și a promova eficiența energetică;
- „*O politică industrială adaptată erei globalizării*” pentru a îmbunătăți mediul de afaceri, în special pentru IMM-uri, și a sprijini dezvoltarea unei baze industriale solide și durabile în măsură să facă față concurenței la nivel mondial;
- „*O agendă pentru noi competențe și noi locuri de muncă*” pentru a moderniza piețele muncii și a oferi mai multă autonomie cetățenilor, prin dezvoltarea competențelor acestora pe tot parcursul vieții în vederea creșterii ratei de participare pe piața muncii și a unei mai bune corelări a cererii și a ofertei în materie de forță de muncă, inclusiv prin mobilitatea profesională;
- „*Platforma europeană de combatere a sărăciei*” pentru a garanta coeziunea socială și teritorială, astfel încât beneficiile creșterii și locurile de muncă să fie distribuite echitabil, iar persoanelor care se confruntă cu sărăcia și excluziunea socială să li se acorde posibilitatea de a duce o viață demnă și de a juca un rol activ în societate

În cadrul Strategiei 2020 au fost stabilite **5 obiective majore**, care:

- definesc poziția pe care ar trebui să o ocupe Uniunea Europeană în 2020 din punctul de vedere al unor parametri majori;
- sunt transpuse în obiectivele naționale, pentru ca fiecare stat să-și poată urmări evoluția;
- sunt comune și nu presupun repartizarea sarcinilor, urmând a fi realizate prin acțiuni la nivel național și european;
- sunt interdependente și se susțin reciproc:
 - progresele în plan educațional contribuie la îmbunătățirea perspectivelor profesionale și la reducerea sărăciei;
 - mai multă cercetare și inovare și o utilizare mai eficientă a resurselor ne ajută să devenim mai competitivi.

Obiectivele europene pentru 2020 sunt:

- 1. Ocuparea forței de muncă** – o rată de ocupare a forței de muncă de 75% în rândul populației cu vârste cuprinse între 20 și 64 ani
- 2. Cercetare, dezvoltare și inovare** – un nivel al investițiilor publice și private în cercetare și dezvoltare de 3% din PIB-ul Uniunii Europene
- 3. Schimbări climatice și energie** – reducerea cu 20% a emisiilor de gaze cu efect de seră (sau chiar cu 30%, în condiții favorabile) față de nivelurile înregistrate în 1990:
 - creșterea ponderii surselor de energie regenerabilă până la 20%;
 - creșterea cu 20 % a eficienței energetice.
- 4. Educație:**
 - reducerea abandonului școlar la sub 10%;
 - creșterea la peste 40% a ponderii absolvenților de studii superioare în rândul populației de 30-34 de ani.
- 5. Sărăcia și excluziunea socială** – reducerea cu cel puțin 20 de milioane a numărului persoanelor care suferă sau riscă să sufere de pe urma sărăciei și a excluziunii sociale.

Creșterea inteligentă, ecologică și inclusivă, prin perspectiva obiectivelor și inițiativelor majore:

1. Creșterea inteligentă presupune îmbunătățirea eforturilor Uniunii Europene în următoarele domenii:

- **educație** (încurajarea procesului de învățare și de îmbunătățire a competențelor);
- **cercetare și inovare** (crearea de noi produse și servicii care să genereze creștere economică și noi locuri de muncă și să ne ajute să facem față provocărilor de ordin social);
- **societatea digitală** (utilizarea tehnologiilor informației și comunicațiilor).

1.1. Obiectivele Uniunii Europene pentru o creștere inteligentă:

- un nivel al investițiilor publice și private în cercetare și dezvoltare de **3 % din PIB-ul Uniunii Europene**; condiții mai bune pentru cercetare, dezvoltare și inovare;
- **o rată de ocupare a forței de muncă de 75 % în rândul populației cu vârste cuprinse între 20 și 64 de ani**, până în anul 2020 (prin crearea de condiții favorabile inserției profesionale, în special pentru femei, tineri, persoane în vârstă sau necalificate și imigranți legali);
- rezultate mai bune pe plan educațional, în special: o reducere a abandonului școlar la mai puțin de 10 %; o creștere până la mai puțin de 40 % a ponderii absolvenților de studii superioare sau echivalente în rândul populației în vârstă de 30 – 34 de ani.

1.2. Inițiative majore pentru stimularea creșterii inteligente:

- **agenda digitală pentru Europa**, prin care își propune să creeze o piață digitală unică, bazată pe internet rapid și ultrarapid și pe aplicații interoperabile:
 - până în 2013: acces universal la internet în banda largă;
 - până în 2020: acces universal la internet mult mai rapid (cel puțin 30 Mbps);
 - până în 2020: o viteză a internetului de peste 100 Mbps în peste 50% din locuințele din Europa.
- **O Uniune a inovării**, prin care își propune:

- sa reorienteze politica în materie de cercetare, dezvoltare si inovare catre domenii care prezinta provocari majore pentru societate (schimbari climatice, utilizarea eficienta a energiei si a resurselor, schimbarilor demografice, sanatatea populatiei, etc.);
 - sa consolideze toate verigile din lantul inovarii, de la cercetarea fundamentala la comercializare.
- **Tineretul în miscare**, prin care își propune:
 - sa-i ajute pe studenti si pe stagiar sa studieze în strainatate;
 - sa-i pregateasca mai bine pe tineri pentru piata muncii;
 - sa îmbunătățeasca performantele universitatilor europene si sa le faca mai atractive pe plan international;
 - sa amelioreze toate aspectele legate de educatie si formare (excelenta academica, egalitate de sanse, etc.).

2. Creșterea ecologică (durabilă)

Pentru a asigura o creștere economică ecologică (durabilă), trebuie:

- să dezvoltăm o economie mai competitivă, cu emisii scăzute de CO₂, care să utilizeze resursele în mod eficient și durabil;
- să protejăm mediul, să reducem emisiile de gaze cu efect de seră și să stopăm pierderea biodiversității;
- să profităm de poziția Europei ca lider în dezvoltarea de noi tehnologii și metode de producție ecologice;
- să introducem rețele electrice inteligente și eficiente;
- să valorificăm rețele europene pentru a le acorda întreprinderilor (în special micilor producători) un avantaj competitiv suplimentar;
- să îmbunătățim mediul de afaceri, în special IMM-urile;
- să-i ajutăm pe consumatori să aleagă produse și servicii, în cunoștință de cauză.

2.1. Obiectivele Uniunii Europene pentru o creștere ecologică (durabilă):

- reducerea cu 20 % până în 2020, a emisiilor de gaze cu efect de seră față de nivelul din 1990 – Uniunea Europeană este dispusă să reducă emisiile chiar și cu 30 %, cu condiția ca și alte țări dezvoltate să își asume angajamente similare și ca țările în curs de dezvoltare să contribuie, în masura posibilităților, în cadrul unui acord global;
- creșterea ponderii surselor de energie regenerabile până la 20 %;
- creșterea cu până la 20 % a eficienței energetice.

2.2. Initiative majore pentru stimularea creșterii ecologice (durabilă):

• O Europă eficientă din punctul de vedere al utilizării resurselor

Pentru a trece la o economie care utilizează resursele în mod eficient și emite mai puțin CO₂, trebuie să reducem dependența creșterii economice de resurse și energie, în special prin:

- reducerea emisiilor de CO₂;
- îmbunătățirea securității energetice;
- reducerea cantității de resurse utilizate.

• O politica industrială adaptata erei globalizării

Uniunea Europeană are nevoie de o politic industrială care să sprijine întreprinderile, în mod special pe cele mici, în eforturile lor de adaptare la globalizare, de depășire a crizei economice și de trecere la o economie cu emisii scăzute de CO₂:

- sprijinind spiritul antreprenorial, pentru ca întreprinderile europene să devină mai performante și mai competitive;
- acoperind toate elementele lanțului valoric din ce în ce mai globalizat, de la accesul la materii prime la serviciile post-vânzare. O astfel de politică poate fi elaborată doar în strânsă cooperare cu întreprinderile, sindicatele, mediul academic, ONG-urile și organizațiile de consumatori.

3. Creșterea favorabilă incluziunii

O economie cu o rată ridicată a ocupării forței de muncă, asigurând coeziunea economică, socială și teritorială. Creșterea favorabilă incluziunii presupune:

- o rată mai mare de ocupare a forței de muncă – locuri de muncă mai bune și mai numeroase, în special pentru femei și lucrători peste 55 de ani;
- creșterea capacității de anticipare și gestionare a schimbării prin investiții în formare profesională și îmbunătățirea competențelor;
- modernizarea pietelor muncii și a sistemelor de protecție socială;
- garantarea accesului tuturor la beneficiile creșterii economice.

3.1. Obiectivele Uniunii Europene pentru o creștere economică favorabilă incluziunii:

1. O agendă pentru noi competențe și noi locuri de muncă prin care își propune:

- să ajute cetățenii să dobândească noi competențe, să se adapteze la schimbările de pe piața muncii și să se reorienteze profesional;
- să modernizeze piețele muncii, pentru a spori productivitatea muncii și rata de ocupare a forței de muncă, pentru a reduce șomajul și pentru a asigura durabilitatea modelelor sociale europene.

2. Platforma europeană de combatere a sărăciei, prin care își propune:

- Să asigure coeziunea economică, socială și teritorială;
- Să garanteze respectarea drepturilor fundamentale ale persoanelor care suferă de pe urma sărăciei și a excluziunii sociale și să le asigure acestora un trai demn și un rol activ în societate;
- Să sprijine măsurile care favorizează integrarea în comunitate, formarea și inserția profesională și accesul la protecția socială.

De asemenea, Uniunea Europeană sprijină creșterea favorabilă incluziunii prin proiectele și investițiile în domeniul dezvoltării regionale, prin care reduce discrepanțele dintre regiuni și asigură accesul tuturor europenilor la beneficiile creșterii economice.

Politica de coeziune:

Perspectiva financiară a UE 2014-2020 prevede o nouă abordare în materie de programare strategică pentru politica de coeziune, conform obiectivelor Strategiei Europa 2020, abordare care implică:

- Cadrul Strategic Comun (CSC) adoptat de Comisie (Fondul de coeziune, Fondul european de dezvoltare regională, Fondul social european, Fondul european agricol pentru dezvoltare rurală și Fondul european pentru pescuit);
- Contractul/Acordul de Parteneriat pentru dezvoltare și investiții aplicat politicii de coeziune, care este un document strategic național, elaborat de fiecare SM și negociat cu Comisia, ce fundamentează și stabilește obiectivele tematice de dezvoltare și alocarea indicativă a fondurilor europene în perioada 2014–2020;
- Programe subsecvente, care vor transpune elementele prevăzute de Contractul/Acordul de Parteneriat și care vor conține angajamente ferme ale SM privind îndeplinirea obiectivelor UE prin programarea fondurilor comunitare.

Această Politică de coeziune ofera cadrul investitional si sistemul de aplicare de care este nevoie pentru realizarea obiectivelor Strategiei Europa 2020.

Fondul European de Dezvoltare Regionala, Fondul Social European si Fondul de Coeziune reprezintă, cumulată, peste o treime din bugetul total al Uniunii Europene. Comisia Europeană colaborează cu autoritățile de management din țările și regiunile Uniunii Europene pentru a asigura investirea eficace a acestor resurse, în vederea susținerii creșterii inteligente, durabile și incluzive.

Finanțarea din partea Uniunii Europene oferă sprijin pentru:

- dezvoltarea de noi tehnologii;
- cercetare de vârf;
- acces la internet de mare viteză;
- o infrastructură inteligentă pentru transporturi și energie;
- eficiența energetică și sursele de energie regenerabile;
- dezvoltarea afacerilor;
- abilități și formare.

Conform *COM(2010) 672 „Politica Agricolă Comună în perspectiva anului 2020”*, PAC-ul de după 2014 ar trebui să rămână o politică comună puternică formată din doi piloni: ajutoare plătite anual tuturor agricultorilor și un instrument de sprijin dedicat obiectivelor comunitare. Dintre obiectivele strategice propuse pentru PAC, primul obiectiv (Obiectivul 1. Producția alimentară viabilă) se referă în mod expres la sectorul agricol, iar celelalte două sunt legate mai ales de dezvoltarea rurală (Obiectivul 2. Managementul durabil al resurselor naturale și Obiectivul 3. Dezvoltarea teritorială echilibrată), însă, la nivelul măsurilor nu se face o diferențiere clară între cele două domenii (agricultură și dezvoltare rurală). Obiectivul propus este generarea unei creșteri mai durabile, mai inteligente și mai favorabile incluziunii pentru Europa rurală.

Politicile europene pun accent pe menținerea potențialului de producție sustenabilă de alimente în întreaga UE, pentru a garanta securitatea alimentară pe termen lung a cetățenilor europeni și pentru a contribui la satisfacerea cererii tot mai mari de alimente la nivel mondial. De asemenea, se dorește sprijinirea comunităților agricole care oferă cetățenilor europeni alimente de calitate, valoroase și diverse, produse în mod sustenabil, cu respectarea cerințelor UE referitoare la mediu, apă, sănătatea și bunăstarea animalelor, sănătatea plantelor și sănătatea publică. Se recunoaște importanța comunităților rurale agricole viabile, care creează locuri de muncă la nivel local și generează numeroase beneficii economice, sociale, de mediu și teritoriale. Trebuie îmbunătățite condițiile pentru fermele mici, deoarece în Europa structurile eterogene agricole și sistemele de producție contribuie la atractivitatea și identitatea regiunilor rurale. O reducere semnificativă a producției locale ar avea, de asemenea, consecințe în privința emisiilor de gaze cu efect de seră (GES), a peisajelor locale caracteristice, ducând totodată la opțiuni mai limitate pentru consumatori.

Cadrul Strategic pentru Amenajarea Teritoriului Uniunii Europene integrează la nivel teritorial obiectivele de coeziune și competitivitate ale Uniunii, stabilind ca obiective:

1. Amenajarea policentrică a teritoriului
2. O nouă relație urban-rural
3. Accesul egal la infrastructură și cunoaștere
4. Administrarea înțeleaptă a patrimoniului natural și cultural

În viziunea Cadrului Strategic, dimensiunile coeziunii teritoriale sunt: regională, trans-națională și inter-regională, guvernanta – administrarea durabilă

Mai mult, *Carta Verde a Coeziunii Teritoriale (2008)* dă o perspectivă teritorială asupra coeziunii economice și sociale, prin următoarele obiective:

- diversitatea teritorială ca valoare
- coordonarea politicilor pentru zone vaste
- promovarea orașelor competitive
- abordarea excluziunii sociale
- accesul la educație, servicii medicale, energie
- concentrare: depășirea diferențelor de densitate
- conectarea teritoriilor: depășirea factorului distanță
- cooperare: depășirea factorului divizare

Liniile directoare strategice ale Uniunii Europene (Community Strategic Guidelines) indică faptul că Politica de Coeziune are trei priorități:

- îmbunătățirea atractivității Statelor Membre, regiunilor și orașelor, prin îmbunătățirea accesibilității, asigurarea unui nivel și a unei calități adecvate a serviciilor și protejarea mediului înconjurător
- încurajarea inovării, antreprenoriatului și dezvoltarea economiei bazate pe cunoaștere, prin promovarea capacității de cercetare-inovare, inclusiv a noilor instrumente TIC
- crearea de noi locuri de muncă, mai bine plătite, prin atragerea de noi persoane în procesul de ocupare și în activități antreprenoriale, îmbunătățirea adaptabilității lucrătorilor și a firmelor și investițiile în capitalul uman

Carta Albă intitulată "Foaie de parcurs pentru un spațiu european unic al transporturilor – Către un sistem de transport competitiv și eficient din punct de vedere al resurselor", publicată în anul 2011 de Comisia Europeană, prezintă 40 de inițiative concrete privind infrastructura și serviciile de transport de implementat în următorul deceniu. Inițiativele sunt corelate cu următoarele obiective de atins până în anul 2050:

- Eliminarea autoturismelor cu combustibili convenționali din orașe;
- Reducerea cu 40% a emisiilor din transportul maritim;
- Trecerea a 50% dintre pasagerii și mărfurile de pe relațiile interurbane de distanță medie de pe modul rutier pe modul feroviar și naval.
- Reducerea în ansamblu cu 60% a emisiilor generate de activitatea de transport.

Doctrina europeană pune la baza direcțiilor de dezvoltare a infrastructurii, aproape exclusiv concepte legate de protecția mediului. Această abordare este probabil potrivită pentru țări cu o infrastructură de transporturi deja foarte bine dezvoltată, însă s-ar putea să fie nepotrivită pentru țări cu o infrastructură în general slabă, precum România.

În contextul *Rețelelor Trans Europene de Transport*, Agenția Executivă pentru Dezvoltarea Rețelelor Transeuropene de Transport monitorizează pregătirea și implementarea proiectelor aferente celor 30 de axe prioritare definite în decizia nr. 884/2004/EC. Două dintre aceste axe prioritare (Pan European Coridor IV – A2 și VII - Dunărea) traversează județul Călărași.

Principalul obiectiv urmărit de Politica de Coeziune este să consolideze coeziunea economică și socială a Uniunii Europene extinse pentru promovarea dezvoltării durabile, armonioase și echilibrate a Comunității. Implementarea Politicii de Coeziune este realizată prin intermediul a trei obiective: Convergență, Competitivitate regională și ocuparea forței de muncă și *Cooperarea Teritorială Europeană*. Aceasta din urmă vizează consolidarea cooperării transfrontaliere prin inițiative comune locale și regionale, consolidarea cooperării transnaționale prin acțiuni care facilitează dezvoltarea teritorială integrată conform priorităților Comunității Europene, precum și consolidarea cooperării interregionale și a schimbului de experiență.

Dezvoltarea capacității administrative la nivel european este un deziderat important în ceea ce privește implementarea Strategiei de la Lisabona, care propune obiective concrete legate de îmbunătățirea procesului de legiferare și a politicilor publice cu impact direct asupra dezvoltării economice și creării de noi locuri de muncă. La nivel programatic și declarativ se observă o corelație directă între îmbunătățirea capacității administrative și creșterea calității vieții la nivelul cetățenilor Uniunii Europene.

Governarea democratică și eficientă este scopul major al tuturor încercărilor de reformă a administrației publice. Administrația publică reprezintă un domeniu vast, caracterizat de probleme și abordări diverse, dar și de teme ce prezintă o valabilitate perpetuă. Alături de imaginile “clasice” ale sistemelor administrative și ale modului lor de operare, problema inovației și reformei în domeniul administrației publice a suscitat întotdeauna o dezbateră teoretică și o preocupare practică semnificativă axată în primul rând pe compatibilitatea conceptelor de inovație și administrație publică. Deseori administrația este prezentată ca fiind imobilă prin natura sa și incapabilă, în esență, să se adapteze evoluțiilor cerute. Diversele abordări ale reformelor administrative se plasează pe o scală largă, între o percepție pozitivă și o imagine profund negativă a aparatului birocratic.

Un alt element important care trezește interes la nivel european vizează cooperarea teritorială între autoritățile locale, crearea de noi forme de organizare instituțională și de administrație cu scopul de a îmbunătăți calitatea serviciilor publice și de a întări capacitatea acestora pentru a face față concurenței.

Strategia Uniunii Europene pentru Regiunea Dunării

Strategia Uniunii Europene pentru Regiunea Dunării reprezintă un model de cooperare regională la nivel european, cu scopul de a sprijini noul concept de coeziune teritorială inclus în Tratatul de la Lisabona.

Regiunea Dunării are un potențial de creștere economică insuficient exploatat. Fiind parte a Coridorului pan-european de transport VII al UE, Dunărea reprezintă o cale navigabilă semnificativă, care face legătura, prin rețeaua Rin-Main-Dunăre, între portul Constanța, centrele industriale din vestul Europei și portul Rotterdam. Bazinul largit al Dunării cuprinde state și regiuni care ar putea beneficia în viitor de accesul direct la Marea Neagră, iar importanța conectării UE cu regiunea extinsă a Caucazului și Asiei Centrale a fost deja consimțită prin Sinergia Mării Negre.

Strategia Uniunii Europene pentru regiunea Dunării vizează dezvoltarea potențialului economic și îmbunătățirea condițiilor de mediu ale regiunii. Totodată, încurajează cooperarea pe termen lung, atât între autoritățile locale și regionale, cât și între autorități, mediul privat și ONG-uri, prin generarea de proiecte pentru dezvoltarea regiunii.

Planul este grupat în patru ”piloni” (axele principale)

I. Interconectarea regiunii Dunării

Obiectivul este de a îmbunătăți conectivitatea regiunii Dunării cu restul Europei, în trei domenii prioritare: transport, energie și cultură/turism. Interconectarea regiunii poate fi realizată prin îmbunătățirea coordonării în realizarea lucrărilor de infrastructură, îmbunătățirea funcționării sistemelor de transport și energie, schimburi de experiență cu privire la energie curată și promovarea culturii și turismului Dunării.

II. Protejarea mediului în regiunea Dunării

Strategia schițează trei priorități pentru conservarea biodiversității și protejarea calității vieții oamenilor care locuiesc pe malurile și în bazinul hidrografic al Dunării: restabilirea și menținerea calității apei; gestionarea riscurilor de mediu; conservarea biodiversității, a peisajelor și a calității aerului și solurilor.

III. Creșterea prosperității în regiunea Dunării

De la cele mai înalte niveluri de trai din UE până la cele mai scăzute, de la personalul cu cel mai înalt nivel de calificare până la angajații cu cele mai puține studii, de la unele dintre cele mai competitive regiuni ale UE până la unele dintre cele mai sărace – în ceea ce privește prosperitatea, Dunărea este o regiune a contradicțiilor. Strategia prezintă trei priorități care vor reduce eterogenitatea regiunii: dezvoltarea societății bazate pe cunoaștere prin cercetare, educație și tehnologiile informației; sprijinirea competitivității în afaceri; investițiile în oameni și competențe (resurse umane).

IV. Consolidarea regiunii Dunării

Crima organizată și corupția reprezintă o provocare în anumite părți ale regiunii, iar Strategia definește acțiuni pentru schimbarea acestei situații. Pentru impulsivarea creșterii economice durabile și prosperității în această zonă, este necesară transformarea regiunii Dunării într-o zonă în care se poate trăi în siguranță și consolidarea integrării acesteia în cadrul UE. Acest pilon se axează pe două priorități care vor contribui la consolidarea regiunii: îmbunătățirea capacității și a cooperării instituționale; conlucrarea pentru abordarea problemei securității și a crimei.

Strategia propune o serie de **Obiective delimitate în timp**:

- Dezvoltarea unor terminale multimodale eficiente în porturile de pe Dunăre, pentru a conecta căile navigabile interioare cu cele de transport rutier și feroviar, până în 2020;
- Punerea în aplicare a planurilor de gestionare a riscurilor de inundații pe întregul curs al Dunării – până în 2015 și reducerea semnificativă a riscului de inundații până în anul 2021;
- Reducerea nutrienților pentru a readuce ecosistemelor din Marea Neagră la nivelurile din 1960, până în anul 2020;
- Garantarea accesului la internet în bandă largă de mare viteză pentru toți cetățenii UE din regiune până în 2013;
- Investirea a 3% din PIB în cercetare și dezvoltare până în 2020.

Au fost stabilite unsprezece **Domenii Prioritare de acțiune**, astfel:

1. Îmbunătățirea mobilității și a intermodalității: a) Căi navigabile interioare, b) Căi feroviare, rutiere și aeriene.
2. Încurajarea energiilor durabile
3. Promovarea culturii și turismului, a contactelor directe între oameni
4. Restaurarea și întreținerea calității apelor
5. Gestionarea riscurilor de mediu
6. Conservarea biodiversității, a peisajelor și a calității aerului și solurilor
7. Dezvoltarea unei societăți bazate pe cunoaștere (cercetare, educație și TIC)
8. Sprijinirea competitivității întreprinderilor
9. Investirea în oameni și în competențe
10. Ameliorarea capacității și a cooperării instituționale
11. Cooperarea în domeniul securității și al combaterii crimei organizate

III.1.2. Contextul național

Obiectivele naționale ale României pentru Strategia EUROPA 2020:

La nivel național strategia Europa 2020 este implementată prin intermediul *Programelor Naționale de Reformă* (PNR). Țintele Strategiei Europa 2020 asumate de România sunt:

Obiectiv	UE	România	
		Valoare de pornire (2008)	Ținta (2020)
1. Rata de ocupare a populației cu vârsta de 20 – 64 ani	75 %	64,4 %	70 %
2. Investiții în cercetare și dezvoltare	3 % din PIB	0,58 %	2 %
3. Energie și schimbări climatice (20/20/20)			
3.1. Reducerea emisiilor de gaze cu efect de seră	20 %	-	20 %
3.2. Ponderea energiei din surse regenerabile în consumul final	20 %	-	24 %
3.3. Creșterea eficienței energetice	20 %	-	19%
4. Educație			
4.1. Rata de părăsire timpurie a școlii	10 %	15,9 %	11,3 %
4.1. Ponderea tinerilor cu vârsta între 30-40 de ani, absolvenți ai unei forme de învățământ terțiar	40 %	15,96 %	26,7 %
5. Promovarea incluziunii sociale, în special prin reducerea sărăciei	Reducerea cu cel puțin 20 de milioane a	-	580.000 persoane

	numărului de persoane aflate în risc de sărăcie și excluziune socială		
--	---	--	--

Pentru fiecare dintre cele 5 obiective, Planul Național de Reformă detaliază măsuri specifice de natură tehnică și instituțional – administrativă în responsabilitatea autorităților statului, menite să conducă la implementarea acestora.

Pe termen scurt și mediu, un accent important este pus pe două direcții de acțiune:

1. Asigurarea unei administrații publice eficiente și transparente, care să sporească încrederea cetățeanului în actul administrativ, presupunând accelerarea procesului de implementare a acelor direcții de acțiune care vizează:

- îmbunătățirea procesului decizional în administrația publică, inclusiv sub aspectul garantării deplinei transparențe a acestuia;
- îmbunătățirea mecanismelor de reglementare;
- continuarea reformei ministerelor – cheie;
- asigurarea calității și eficienței furnizării serviciilor publice;
- profesionalizarea funcționarilor publici;
- sistematizarea normelor juridice specifice domeniului, prin adoptarea unui cod administrativ, respectiv a unui de procedură administrativă;
- o mai bună aplicare a legislației.

Un rol deosebit în soluționarea nevoilor de reformă ale administrației publice revine Programului Operațional Dezvoltarea Capacității Administrative, al cărui obiectiv general este acela de a contribui la crearea unei administrații publice mai eficiente, în beneficiul socioeconomic al societății românești.

Pentru realizarea măsurilor majore de reformă, o atenție deosebită trebuie acordată atragerii de fonduri structurale și de coeziune, cu accent pe următoarele **direcții strategice de acțiune**:

- identificarea și corectarea prevederilor diferitelor acte normative care afectează buna implementare a programelor operaționale și a proiectelor finanțate din acestea;
- optimizarea procedurilor de acces la finanțare și de implementare a proiectelor;
- asigurarea cadrului necesar (cu prioritate a resurselor bugetare) pentru demararea efectivă și implementarea rapidă a proiectelor majore de infrastructură (transport, mediu, energie, etc.);
- îmbunătățirea eficacității și micșorarea duratei procesului de achiziție publică;
- suplimentarea alocărilor financiare pentru domeniile de intervenție cu impact socio-economic rapid și substanțial (inclusiv crearea de noi locuri de muncă);
- consolidarea capacității administrative a structurilor responsabile cu managementul și controlul programelor operaționale, ceea ce va conduce la reducerea duratei de evaluare și contractare a proiectelor, respectiv de verificare și plată a cererilor de rambursare.

2. Crearea unui mediu de afaceri predictibil, care să stimuleze competitivitatea întreprinderilor românești, mai ales a IMM-urilor, reprezentând un alt obiectiv urmărit cu consecvență de către Executiv, focalizat pe următoarele direcții de acțiune:

- îmbunătățirea cadrului de reglementare și creșterea transparenței actului decizional;
- stimularea investițiilor;
- îmbunătățirea accesului la finanțare;

- consolidarea capacității tehnologice a întreprinderilor (în special a IMM-urilor);
- îmbunătățirea serviciilor de consultanță specializate și diversificarea acestora ;
- dezvoltarea educației antreprenoriale în cadrul învățământului preuniversitar, profesional și tehnic, universitar.

Pentru perioada 2014-2020, **obiectivul global** este relansarea procesului de creștere economică sustenabilă în România, cu accent pe obiectivele majore ale Uniunii Europene.

În ceea ce privește **prioritățile de dezvoltare**, acestea se identifică pornind de la nevoile majore ale României, care se resimt în următoarele domenii: infrastructură, competitivitate, resurse umane (inclusiv ocupare și incluziune socială), capacitate administrativă și dezvoltare teritorială.

Referitor la **alocarea financiară și concentrarea tematică:**

Alocările financiare vor fi în funcție de tipul de regiune:

- regiuni mai puțin dezvoltate – care au un PIB/locuitor sub 75 % din media Uniunii Europene;
- regiuni în tranziție cu un PIB/locuitor cuprins între 75 și 90 % din media Uniunii Europene;
- regiuni mai dezvoltate – cu un PIB/locuitor peste 90 % din media Uniunii Europene.

În cazul României, Regiunea de Dezvoltare București – Ilfov, intră în categoria regiunilor mai dezvoltate, iar celelalte 7 regiuni intră în categoria regiunilor mai puțin dezvoltate, pentru care rata de cofinanțare va fi de 85 %.

Aplicarea principiului concentrării fondurilor urmărește stabilirea proporțiilor în care tipurile de regiuni vor primi alocări din Fondul de Coeziune (FC), Fondul European de Dezvoltare Regională (FEDR), Fondul Social European (FSE), Fondul European pentru Agricultură și Dezvoltare Rurală (FEADR) și din Fondul European pentru Pescuit și Afaceri Maritime (FEPM).

Premise ale procesului de programare a fondurilor europene nerambursabile 2014-2020:

- concentrarea tematică asupra priorităților Strategiei Europa 2020 pentru o creștere inteligentă, durabilă și incluzivă;
- un cadru unic de programare la nivelul fiecărui stat membru – Acordul de Parteneriat care va acoperi toate instrumentele structurale, fondurile destinate dezvoltării rurale și pescuitului;
- posibilitatea elaborării unor programe multinaționale în cazul implementării instrumentelor structurale;
- oportunități extinse pentru abordarea teritorială a programării;
- un accent crescut pe performanță și monitorizarea rezultatelor;
- impunerea unor condiționalități macroeconomice ex-ante și ex-post pentru accesarea/cheltuirea fondurilor;
- simplificarea procesului de implementare și un mai bun management al fondurilor.

Strategii sectoriale. România a adoptat o serie de acțiuni și măsuri în scopul implementării Strategiei Europa 2020, prin documente specifice convenite cu Uniunea Europeană. Astfel, putem identifica o serie de documente programatice (strategii sectoriale) ale României pentru perioada 2014-2020, precum:

➤ ***Pentru îmbunătățirea capitalului uman prin creșterea ocupării și îmbunătățirea incluziunii sociale și politicii educaționale:***

1. **Strategia Națională pentru Ocupare în perspectiva 2020** - Acest document strategic va asigura o coordonare mai bună a priorităților politicilor privind ocuparea, luând în

considerare obiectivele Strategiei Europa 2020. Principalul obiectiv al Strategiei este acela de a asigura un nivel durabil al ocupării în România, susținută de competitivitate economică, incluziune socială și dezvoltare durabilă.

Ținta cheie 2020: 70% rata ocupării pentru categoria de vârstă 20 – 64 ani.

Strategia include obiective și măsuri specifice menite să integreze pe piața muncii categoriile ce experimentează dificultăți în ocupare (tineri, persoane vârstnice, persoane cu dizabilități, șomeri pe termen lung, etnie romă, etc.).

Intervențiile vor viza atât creșterea ocupării prin îmbunătățirea aptitudinilor forței de muncă și a corelării acestora cu nevoile pe piața muncii, cât și identificarea investițiilor în cursuri vocaționale de calitate în perioada 2014 – 2020, care vor fi finanțate din fonduri naționale și structurale.

Strategia va include sistemul de monitorizare și de implementare, precum și un Plan de Acțiune.

2. **Strategia Națională de Reducere a Sărăciei 2014 – 2020** - Strategia are scopul de a reduce sărăcia printr-o incluziune activă pe piața muncii a persoanelor marginalizate. Această Strategie va constitui principalul cadru strategic în domeniul incluziunii sociale și a reducerii sărăciei, elaborând obiectivele și principalele acțiuni prioritare până în 2020.

Vor fi elaborate Planuri de Acțiune separate în domeniul incluziunii sociale și combaterea sărăciei în ceea ce privește serviciile sociale, protecția persoanelor vârstnice și îmbatrânirea activă, protecția copiilor și protecția persoanelor cu dizabilități.

3. **Plan de Acțiune al Strategiei pentru incluziunea cetățenilor români aparținând minorității romilor pentru perioada 2012 – 2020** - Planul de Acțiune va cuprinde măsuri privind întărirea mecanismului de monitorizare și implementare a Strategiei Guvernului României pentru incluziunea cetățenilor români aparținând minorității romilor pentru perioada 2012 – 2020 și coordonarea, la nivel guvernamental, a tuturor fondurilor disponibile din surse de finanțare diferite (buget de stat, fonduri europene, etc.) pentru măsuri ce promovează incluziunea socială a romilor.

4. **Strategia pentru Sănătate 2014 – 2020** - Obiectivul general al strategiei este de a facilita accesul la servicii de sănătate mai bune și mai sigure, în special pentru grupurile vulnerabile.

Strategia va acoperi patru piloni:

- infrastructura de sănătate;
- tehnologii ale informației în sănătate – e-sănătate;
- cercetare extensivă în domeniul sănătății;
- servicii de sănătate publică și asistență medicală.

5. **Strategia pentru Reducerea Părăsirii Timpurii a Școlii** - Având în vedere ca România are cea mai mare rată a părăsirii timpurii a școlii comparativ cu media Uniunii Europene este necesar să se asigure cadrul legislativ pentru a preveni și reduce numărul celor ce parasesc școala.

Măsurile stipulate în Strategie au ca obiectiv promovarea și susținerea integrării/reintegrării în sistemul educațional. Strategia va include, de asemenea, un sistem eficient pentru colectarea și analiza datelor și informațiilor privind toate aspectele sistemului educațional.

6. **Cadrul strategic pentru educația terțiară** - Cadrul strategic pentru educația terțiară va stabili principalele obiective și măsuri necesare pentru creșterea calității, eficienței și accesibilității sistemului educației terțiare și pentru creșterea ratelor de absolvire.

7. **Strategia națională pentru învățarea pe tot parcursul vieții** - Strategia are drept obiectiv crearea cadrului strategic pentru a încuraja și crește participarea la educația pe tot parcursul vieții.

8. **Strategia pentru Dezvoltarea Infrastructurii Educaționale** - Strategia pentru Dezvoltarea Infrastructurii Educaționale presupune elaborarea unei hărți a infrastructurii educaționale și de pregătire profesională.

➤ ***Pentru dezvoltarea unei infrastructuri moderne pentru creștere și ocupare:***

1. **Master Planuri Generale pentru Transport** - Master Planul General pentru Transport (MPGT) va avea ca obiective:

- dezvoltarea modelului național de transport și a bazelor de date necesare;
- elaborarea previziunilor privind fluxurile de trafic pentru toate tipurile de transport;
- identificarea și prioritizarea măsurilor politicii în domeniul transportului și proiectelor de investiții în transport;
- elaborarea SEA (evaluare strategică de mediu).

MPGT va cuprinde, de asemenea, Planul de Monitorizare și implementare care va asigura operaționalizarea acestuia.

2. **Planuri de mobilitate urbană** - Planuri strategice ce vizează crearea unui sistem de transport durabil.

3. **Strategia Națională pentru Agenda Digitală a României** - Strategia Națională pentru Agenda Digitală va asigura abordarea orizontală pentru creșterea digitală în România, asigurând o viziune strategică națională unică ce va sumariza toate strategiile sectoriale și planurile naționale specifice pentru prioritățile sectorului.

Strategia va acoperi următoarele zone:

- e-guvernare, interoperabilitate, cloud computing, media socială;
- TIC (tehnologia informației și comunicațiilor) pentru educație, sănătate și cultură;
- e-comerț, TIC și cercetare-dezvoltare-inovare: promovarea unor mecanisme de e-comerț, m-comerț, m-wallet și NFC moderne; inițierea programelor de cercetare-inovare în TIC; asigurarea mecanismelor clusterelor de inovare și a poliilor de competitivitate pentru creștere regională (specializare inteligentă);
- infrastructură de bandă largă și serviciile digitale.

➤ ***Pentru promovarea competitivității economice și a dezvoltării locale:***

1. **Strategia Națională pentru Cercetare, Dezvoltare Tehnologică și Inovare** – Strategia va concentra resursele de pe un număr limitat de priorități în CDTI, cu accent pe acele zone în care România și regiunile românești au avantaje competitive. Strategia va acoperi componente dedicate specializării inteligente, cu accent pe sectoarele naționale de excelență și pe acele sectoare cu potențial de creștere bazate pe CDI, ce vor fi identificate în paralel cu asistența JASPERS (Asistență comună pentru sprijinirea proiectelor în regiunile europene). Astfel, Strategia pentru CDTI va fi dezvoltată ca parte a Strategiei Naționale privind Competitivitatea.

Strategia va acoperi, de asemenea, măsurile necesare pentru stimularea investițiilor private în CDTI.

În contextul elaborării strategiei vor fi, de asemenea, stabilite:

- Planul Național pentru CDI 2014 – 2020;
- Lista priorităților de investiții ce vor fi finanțate din fonduri europene structurale și de investiții (ESI) în perioada 2014 – 2020.

Prin intermediul acestor două instrumente de implementare se va asigura cadrul financiar multianual pentru implementarea priorităților strategice.

2. **Analiza și Evidența pieței CDTI în România** - Analiza va identifica sectoarele naționale cu avantaje competitive și potențial de creștere bazate pe CDI.

3. **Strategia Națională de Competitivitate** - Strategia Națională de Competitivitate va asigura o abordare comprehensivă și orizontală în ceea ce privește politicile de dezvoltare în următoarele sectoare: IMM-uri, mediul de afaceri, astfel încât viitoarele priorități de investiții să se concentreze în acele zone în care România are avantaje competitive.

În acest sens, strategia va aborda următoarele arii/aspecte:

- competitivitatea industrială și performanță CDI;
- competitivitatea clusterelor și rețelelor de clustere și specializarea smart a regiunilor;
- integrarea IMM-urilor în lanțurile de valoare și clustere;
- eco-inovarea și industrii verzi (un cadru integrat pentru susținerea ecologizării industriilor);
- industrii creative competitive;
- susținerea preluării KET (key enabling technologies) ca și componentă importantă a strategiei de specializare inteligentă – semiconductori, materiale avansate, fonică și nanotehnologii;
- mediu de afaceri propice inovării pentru întreprinderi, în special IMM-uri;
- competitivitatea comerțului;
- mediul de afaceri reglementat;
- studii de caz sectoriale.

4. **Strategia pentru dezvoltarea agriculturii pe termen mediu și lung 2020 – 2030** - Prin această strategie va fi stabilită viziunea atât pentru pilonul unu, cât și pentru pilonul doi și liniile strategice în domeniu.

Referitor la *pilonul I – sistemul de plăți directe și măsurile de piață*, România salută Comunicarea Comisiei și consideră că aceasta vine în întâmpinarea problemelor economice, sociale și de mediu, cu care se confruntă agricultura și spațiul rural din Uniunea Europeană.

- Susținerea fermierilor activi va conduce la diminuarea disparităților dintre statele membre și o alocare corectă a resurselor financiare. În acest sens, este deosebit de important să reconsiderăm definiția fermierului ca „*fermier activ*”.

- România susține ferm idea unei distribuiri echitabile a plăților directe între statele membre. România susține ca în viitoarea PAC să nu mai fie menținute actualele discrepante, în așa fel încât PAC să nu mai fie o politică cu două viteze. Procesul de phasing-in pentru România și Bulgaria trebuie să se încheie în 2014.

- România consideră oportună deschiderea arătată de Comisie pentru susținerea agriculturii la scară mică, prin introducerea unei scheme de sprijin dedicată fermelor mici, aceasta contribuind la consolidarea competitivității și menținerea vitalității zonelor rurale. În acest sens vom susține definiția unor noi criterii de eligibilitate mai simplu de gestionat și mai ușor de implementat.

- România nu consideră oportună propunerea Comisiei de introducere a unei limite superioare (plafonare) a nivelului plăților directe alocate fermelor mari. O astfel de măsură nu ar face decât să determine exploatațiile mari să se divizeze în ferme mai mici, eligibile, cu efecte asupra competitivității și viabilității lor economice pe termen mediu și lung.

- România sprijină măsurile menite să creeze posibilitatea pentru tinerii fermieri să obțină un venit decent, ca o oportunitate a lor de a se implica mai mult în sectorul agricol și pentru întinerirea acestuia, având în vedere actualul context de îmbătrânire a populației active din agricultură.

- România susține menținerea instrumentelor actuale de intervenție pe piață pentru a acționa ca plasă de siguranță în situațiile de criză, precum și căutarea de noi instrumente care să permită menținerea agriculturii UE la un nivel competitiv în raport cu țările terțe; continuarea, după 2013, a programelor sectoriale (vin, apicultură, defavorizați etc.) cu un impact deosebit pentru România, precum și a ajutorului specific acordat în prezent conform art. 68 din Regulamentul nr. 73/2009.

- Comunicarea CE privind funcționarea lanțului alimentar, puterea de negociere a producătorilor agricoli, relațiile contractuale, necesitatea restructurării și consolidării sectorului de producție, transparența și funcționarea piețelor de produse agricole, vine în întâmpinarea problemelor existente și în România.

Agricultura este vizată și de *Pilonul al doilea – dezvoltarea rurală*. România propune ca agricultura să fie recunoscută ca sector comunitar strategic integrant și activ, cu impact nu doar în asigurarea / furnizarea alimentelor, ci și asupra societății, prin crearea locurilor de muncă și intensificarea activităților non-agricole în mediul rural. Dimensiunea socială a agriculturii este importantă, deoarece acest sector contribuie semnificativ la angajarea forței de muncă în zonele rurale și asigurarea unui nivel de trai echitabil fermierilor.

Realizarea echilibrului dintre sectorul vegetal și animal reprezintă un deziderat al agriculturii românești. Se urmărește creșterea efectivelor și îmbunătățirea raselor de animale pentru carne și lapte. Se dorește creșterea suprafețelor ocupate cu culturi furajere și proteice pentru îmbunătățirea producțiilor animaliere menite, la rândul lor, să încurajeze dezvoltarea de unități de procesare agroalimentară.

Pilonul al doilea – dezvoltarea rurală contribuie la dezvoltarea economică și socială prin dezvoltarea mediului rural, menținerea moștenirii culturale, utilizarea corectă a resurselor naturale și mai ales prin crearea locurilor de muncă în spațiul rural. În ceea ce privește acțiunile de revizuire a PAC, România susține importanța menținerii unui nivel consistent al bugetului alocat Pilonului II.

Pentru România sunt importante creșterea competitivității, managementul durabil al resurselor naturale și dezvoltarea teritorială echilibrată. Finanțarea acestora trebuie să răspundă nevoilor specifice ale statelor membre, inclusiv prin acordarea unei flexibilități mai mari.

România salută inițiativa Comisiei de a crea pentru noua perioadă de programare pachete de măsuri, prin interconectarea celor existente deja, ca răspuns la nevoile unor zone sau grupuri specifice.

România susține includerea unui pachet destinat sprijinirii micilor fermieri în vederea evitării unor fenomene prezente în România, ca depopularea, abandonul terenurilor agricole, și creșterea capacității economice a acestora în vederea furnizării de bunuri publice. Acțiunile asupra cărora trebuie să se concentreze noul pachet adresat micilor fermieri trebuie să vizeze aspecte privind:

- Mărirea sprijinului financiar acordat acestora;
- Simplificarea condițiilor de accesare a fondurilor;
- Stabilirea unor acțiuni specifice pentru promovarea produselor;

- Măsuri specifice ce vizează consilierea, consultanța, formarea profesională și creditarea acestei categorii de fermieri;
- Dezvoltarea canalelor locale de distribuție, în vederea facilitării accesului direct al consumatorilor la produsele micilor fermieri (agricultură ecologică, produse tradiționale sau locale) și sprijinirea piețelor locale;
- Stabilirea unor condiții și cerințe privind standardele minime de realizare a producției și comercializare, adaptate capacității financiare a micilor fermieri.

În ceea ce privește pachetul de măsuri privind gestionarea riscului, România susține continuarea și dezvoltarea măsurilor de inginerii financiare, prin instrumente de asigurare, accesul la credite, garanții, capital social ș.a., acestea reprezentând aspecte esențiale pentru creșterea competitivității sectorului agricol, având în vedere particularitățile acestui sector.

Alte măsuri considerate importante de România:

- Susținerea inovației, utilizării metodelor agricole prietenoase față de mediu, precum și a mijloacelor alternative de energie în spațiul rural, pentru a spori eficiența energetică, productivitatea și capacitatea de adaptare a agriculturii la schimbările climatice;
- Dezvoltarea spațiului rural, prin continuarea susținerii modernizării infrastructurii și a serviciilor non-agricole pentru îmbunătățirea condițiilor de trai;
- Diversificarea acțiunilor sprijinite în cadrul Axei LEADER și creșterea sprijinului financiar.

5. **Planul Strategic Național Multianual privind Acvacultura** - Planul Strategic se va baza pe datele furnizate de studiul de piață a sectorului, ca și pe legislația europeană în domeniu.

Planul Strategic Național Multianual se concentrează în special pe următoarele aspecte:

- simplificarea administrativă, în special pentru evaluări, studii de impact și licențe;
- securitatea juridică a operatorilor în sectorul acvaculturii, în ceea ce privește accesul la ape și spațiu;
- stabilirea unor indicatori pentru sustenabilitatea ecologică, economică și socială;
- evaluarea altor posibile efecte transnaționale asupra statelor vecine.

➤ ***Pentru optimizarea utilizării și protecției surselor naturale și valorilor culturale:***

1. **Strategia Energetică a României 2007 – 2020 (actualizată 2011 – 2020)** – Strategia transpune Directiva 2006/32/EC privind eficiența utilizării finale a energiei și serviciile în domeniul energiei. Strategia va avea componente dedicate eficienței energetice în industrie, transport și consumul public și rezidențial, precum și o secțiune dedicată energiei regenerabile.

2. **Strategia Națională privind Schimbările Climatice 2013 – 2020** -Strategia Nationala va fi completata prin adoptarea unui Plan de Actiune.

Adoptarea Planului de Acțiune va include măsuri, standarde și domenii specifice pentru proiecte legate de adoptare, inclusiv măsurile ce vor fi finanțate din fondurile structurale în 2014 – 2020. Ministerul Mediului va fi ajutat în acest proces de o asistență tehnică furnizată de Banca Mondială și finanțată prin POAT.

3. **Strategia Națională privind Managementul Deșeurilor** - Strategia Națională privind Managementul Deșeurilor a fost elaborată pentru perioada 2003 – 2013, urmând a fi elaborată o nouă versiune pentru perioada 2014-2020, și va fi revizuită periodic la fiecare cinci ani conform Directivei 2008/98/EC.

4. **Planul Național privind Managementul Deșeurilor** - Planul Național privind Managementul Deșeurilor a fost elaborat pentru perioada 2003 – 2013, urmând a fi elaborată o nouă versiune pentru perioada 2014-2020, și va fi revizuit periodic la fiecare cinci ani conform Directivei 2008/98/EC și Legii nr. 211/2011 privind managementul deșeurilor care transpune Directiva privind cadrul deșeurilor.

➤ ***Pentru modernizarea și întărirea administrației naționale și a sistemului juridic:***

1. **Strategia privind întărirea capacității administrative** - În principal, Strategia va acoperi următoarele priorități:

- creșterea eficienței administrației publice locale și reducerea disparităților de dezvoltare la nivel local;
- întărirea capacității administrative;
- întărirea procesului de luare a deciziei și creșterea calității actelor normative;
- creșterea calității serviciilor publice și îmbunătățirea accesului populației la serviciile publice.

III.1.3. Contextul regional

Parte integrantă a economiei naționale, Regiunea de Dezvoltare Sud-Muntenia, din care face parte și județul Călărași își propune pentru perioada de programare 2014-2020 o viziune strategică și un set de priorități care se înscriu atât în obiectivul fundamental stabilit prin Strategia Europa 2020 privind promovarea unei creșteri inteligente, durabile și incluzive, cât și în țintele naționale definite pentru principalele domenii de activitate.

O altă caracteristică a Planului este asigurarea continuității viziunii strategice privind dezvoltarea regională pe termen lung, cu accent pe componenta integratoare care include investiții ce pot fi finanțate din mai multe surse (buget local, buget național, fonduri europene și alte instrumente de finanțare).

Implementarea strategiei regionale se bazează pe câteva principii operaționale:

- parteneriat regional în utilizarea resurselor și orientarea acestora spre dezvoltarea durabilă a regiunii;
- concentrarea tematică, însemnând orientarea investițiilor către zonele cu necesități și oportunități sporite, conducând la reducerea disparităților;
- integrare și corelare, care presupun legături eficiente între programe, precum și corelarea planului cu politica de coeziune a Uniunii Europene;
- inovarea în soluționarea problemelor legate de schimbări climatice, securitate alimentară și energetică, sănătate, fenomene demografice, etc..

Particularitățile Regiunii de dezvoltare impun, la rândul lor, obiective specifice care urmăresc revitalizarea economică și socială a regiunii și un număr de 7 priorități cheie orientate spre nevoile specifice ale regiunii, dar conforme cu Strategia Națională de Dezvoltare Regională 2014-2020:

1. Dezvoltarea durabilă a infrastructurii locale și regionale pe termen lung
2. Dezvoltarea urbană durabilă
3. Creșterea competitivității economiei regionale pe termen lung
4. Protecția mediului și creșterea eficienței energetice
5. Susținerea educației și ocupării forței de muncă
6. Susținerea sănătății și asistenței sociale
7. Dezvoltarea rurală și agricultura.

III.2. Scop.

Strategia a fost elaborată în scopul obținerii Viziunii de dezvoltare a județului, urmărind, în contextul problemelor cheie identificate și cărora li se adresează, îmbunătățirea condițiilor de viață a locuitorilor județului.

Strategia formulează, într-un cadru coerent și integrat, viziunea de dezvoltare pe termen lung a județului, facilitând în acest sens și în contextul larg de fundamentare a acesteia, dezvoltarea și implementarea programelor și a politicilor economice, sociale, culturale și de mediu.

Document de referință pentru prosperitatea județului, Strategia evidențiază cele mai importante priorități, identifică obiectivele urmărite în scopul dezvoltării durabile a acestuia.

Lucrarea reprezintă o **agendă comună** privind dezvoltarea județului Călărași și furnizează cadrul necesar susținerii inițiativelor și planurilor locale, adresându-se tuturor comunităților județului, concentrându-se cu precădere asupra zonelor cu cele mai mari nevoi, pentru asigurarea susținerii necesare și din dorința de a oferi tuturor oportunitatea să prospere.

Totodată, strategia reprezintă **mecanismul cheie pentru implementarea** la nivel local a priorităților de dezvoltare, creând tuturor comunităților cadrul programatic de a-și fundamenta și dezvolta planurile și strategiile locale de dezvoltare.

Strategia **asigură premisele** unei abordări pe termen lung a dezvoltării județului, furnizând direcția și orientarea tipurilor de acțiuni care trebuie întreprinse.

Considerând ca punct de plecare nivelul actual de dezvoltare, strategia urmărește îmbunătățirea potențialului tuturor zonelor județului printr-o dezvoltare durabilă și echilibrată a investițiilor în infrastructură, mediul de afaceri, educație, activități sociale și culturale, prin crearea de locuri de muncă.

Strategia își propune să susțină continuarea progresului economic și social la nivelul de ansamblu al întregului județ și în particular creșterea nivelului economic și social al comunităților rurale prin furnizarea condițiilor necesare acestui proces.

Metodologia de elaborare a strategiei ia în considerare schimbările și provocările regionale, naționale și globale care afectează județul, modul în care acestea influențează dezvoltarea lui viitoare.

Strategia elaborată și adoptată va reprezenta **un garant** al deciziilor importante cele mai adecvate și al programării și coordonării acestora.

Strategia urmărește:

- Crearea cadrului necesar dezvoltării durabile a județului în concordanță cu scopurile strategice pe termen lung ale Planului Național de Dezvoltare și ale Planului de Dezvoltare Regional;
- Furnizarea obiectivelor și direcțiilor strategice de dezvoltare a județului;
- Furnizarea unui cadru investițional realist și pragmatic;
- Stabilirea cadrului necesar dezvoltării de planuri locale la nivelul județului;
- Protejarea identității județului

III.3. Viziune

Unul din elementele critice ale procesului de planificare strategică îl constituie **identificarea aceluși punct comun** către care să se orienteze și asupra căruia trebuie să se concentreze principalii actori implicați.

Un aspect deosebit al procesului de elaborare a strategiei l-a constituit dezvoltarea la nivelul partenerilor a unui set comun de idei, orientări și angajamente, care sprijină și definește ambițiile de dezvoltare a județului.

Pe baza celor exprimate și în contextul caracteristicilor specifice ale județului, a oportunităților și provocărilor cărora acesta trebuie să le răspundă, s-a reușit identificarea elementelor necesare fundamentării și formulării viziunii de dezvoltare a județului - element fundamental în procesul de elaborare a strategiei.

Pentru următoarea perioadă de timp, viziunea județului Călărași definită în contextul **european de dezvoltare** este:

Călărași 2020, un județ cu o economie locală sustenabilă, dezvoltată prin inovare, tradiție și valorificarea resurselor, atractiv pentru investitori, susținut de o infrastructură modernă și un mediu partenerial dezvoltat.

Aceasta este o viziune pe termen lung și care are nevoie de sprijinul tuturor comunităților și locuitorilor județului în vederea îndeplinirii scopului urmărit.

Viziunea furnizează imaginea generală privind starea prezentă a județului, subliniază câteva dintre provocările la care acesta trebuie să răspundă și imprimă o direcție comună de acțiune partenerilor cheie, a eforturilor acestora care să contribuie la dezvoltarea viitoare a județului.

Scopul acesteia este de a identifica acele obiective care să acopere o arie cât mai cuprinzătoare a nevoilor de dezvoltare și care să susțină atingerea țintelor propuse.

Influențată de o serie de provocări, obținerea viziunii de dezvoltare pe termen lung a județului necesită timp, efort conjugat al tuturor și prioritizarea acțiunilor care pot avea un real impact asupra dezvoltării ariei teritoriale vizate.

În contextul viziunii de dezvoltare, strategia se adresează nevoilor sociale, creșterii economice și în același timp protejării mediului.

Transpunerea în practică pe baza specificității și a punctelor tari, fundamentale ale județului, viziunea de dezvoltare va genera inevitabil o imagine nouă a acestuia comparativ cu cea prezentă.

Obținerea Viziunii

Strategia, prin structura sa, are potențialul necesar de a furniza schimbări reale la nivelul județului, stabilind cadrul care va facilita - într-o manieră pragmatică - atingerea viziunii de dezvoltare a județului.

Atingerea viziunii, element cheie privind succesul strategiei nu este un proces ușor, necesitând îndeplinirea simultană a **trei elemente fundamentale**:

- **identificarea acelor intervenții care să vină în sprijinul nevoilor reale de dezvoltare ale județului;**
- **efortul conjugat al autorităților publice, organizațiilor, instituțiilor, asociațiilor și locuitorilor județului;**
- **angajamentul principalilor actori privind susținerea procesului de regenerare a județului.**

În contextul de mai sus, strategia trebuie construită pe principiile și valorile considerate cele mai importante, totodată fiind necesară dezvoltarea unei percepții clare a problemelor cu care se confruntă județul și față de care să răspundă într-o manieră integrată.

Obținerea viziunii necesită o abordare realistă de către strategie a potențialului disponibil al resurselor existente la nivelul județului și a oportunităților de dezvoltare.

Strategia este susținută de abordarea **dezvoltării ecologice** și de un set de **principii de ghidare**.

Dezvoltarea ecologică

Satisfăcând nevoile actuale, fără a compromite capacitatea generațiilor viitoare de a-și satisface propriile nevoi, acționăm pentru o dezvoltare echilibrată a comunităților, care să respecte necesitățile individuale.

Dezvoltarea durabilă este unul din principiile care susține strategia, ea reflectându-se pe deplin la nivelul acțiunilor care guvernează dezvoltarea viitoare a județului.

Dezvoltarea ecologică este construită în jurul a trei teme orizontale - **economic, social și mediu** - și este formulată de o manieră care să permită obținerea obiectivelor de dezvoltare pe termen lung și pentru o pregătire și monitorizare eficientă a politicilor de dezvoltare.

În acord deplin cu Strategia pentru Dezvoltare Durabilă a Uniunii Europene, strategia de dezvoltare a județului are ca element central principiul asigurării unei calități mai bune a vieții pentru fiecare, acum și pentru generațiile viitoare, urmărind să atingă **cele trei obiective ale dezvoltării durabile**:

- **progresul social – cu recunoașterea nevoilor fiecăruia;**
- **protejarea eficientă a mediului și folosirea rațională a resurselor naturale;**
- **menținerea unui nivel stabil al creșterii economice și angajării.**

III.4. Principiile strategiei

Cunoscând fundamentarea Strategiei Europene 2020 și văzând abordarea Planului de Dezvoltare a Regiunii Sud Muntenia pentru perioada 2014-2020, reținem ca deosebit de importantă deschiderea oportunităților de dezvoltare tematice, orientate spre mai multe surse de finanțare, (buget local, buget național, fonduri europene, precum și alte instrumente de finanțare). Astfel, în termeni de dezvoltare economică, strategia va implica dezvoltarea unei abordări pe termen lung în contextul unui mediu economic schimbător și va fi pusă în aplicare printr-o serie de mecanisme ce includ Programele Fondurilor Structurale ale Uniunii Europene (Programele Operaționale Sectoriale și Regionale); finanțări ale Uniunii Europene pentru cooperare interregională (INTERREG, URBACT, ESPON, INTERACT, etc.); Politica Agricolă Comună a Uniunii Europene (PAC), incluzând Programul Național de Dezvoltare Rurală; programe de finanțare națională și alte programe de ajutor.

Principiile de ghidare sunt cuprinse în cadrul strategiei, acționând la nivelul fiecărei teme prioritare ale acesteia:

- **Coeziune și parteneriat:**
 - egalitatea oportunităților și orientarea spre nevoile sociale;
 - dezvoltarea echilibrată la nivelul județului, funcție de nevoile specifice ale diferitelor zone;
 - parteneriatul la nivel local și între comunitățile județului;
 - întărirea coeziunii comunităților;
 - îmbunătățirea legăturilor de cooperare la nivel regional, național și european.
- **Adresabilitate:**
 - satisfacerea nevoilor tuturor categoriilor populației;
 - recunoașterea identității locale a comunităților urbane și rurale;
 - implicarea comunităților în activități aferente procesului de dezvoltare a județului;
 - cunoașterea și conștientizarea nevoilor comunităților și ale locuitorilor acestora.
- **Competitivitate:**
 - creșterea nivelului educațional, de pregătire și de angajare a locuitorilor;
 - creșterea gradului de accesibilitate și a nivelului de comunicare spre și în interiorul județului;
 - creștere economică în condiții de protejare a mediului și a calității vieții.
- **Abordare integrată:**
 - dezvoltarea unei abordări creative și proactive a dezvoltării județului, bazată pe parteneriat;
 - abordarea dezvoltării, având ca element central condițiile de mediu;
 - cooperarea principalilor actori cu privire la soluționarea problemelor economice, sociale și de mediu.

III.5. Direcții Strategice

Analizând cadrul de referință, necesitățile relevate în analiza SWOT, viziunea de dezvoltare a județului, identificăm ca direcții strategice pentru județul Călărași, următoarele:

1. Călărași – un județ ușor accesibil, cu o infrastructură modernă

Județul Călărași este apt să ofere cetățenilor precum și celor care îl tranzitează o rețea de drumuri moderne, bine conectate între ele precum și la rețelele de transport majore aferente:

- Coridorului Pan European IV – Autostrada Soarelui A2 care leagă capitala țării – București, traversând județul pe întreaga sa lungime, de Constanța – unul dintre cele mai importante porturi maritime europene.
- Coridorului Pan European VII – Dunărea, care facilitează accesul naval pentru 10 țări europene la Marea Neagră, fiind un important punct de atracție turistică.

Proiectele de infrastructură de transport sunt vitale pentru asigurarea prosperității județului. În acest sens, județul își va concentra eforturile în dezvoltarea unor centre multimodale de transport (rutier/ feroviar/ fluvial), precum și conectarea printr-un pod peste Dunăre cu Bulgaria facilitând astfel tranzitul de mărfuri și persoane al Europei către orient prin județul Călărași.

Infrastructura județului Călărași va fi atent dezvoltată către toți călărășenii, prin baze sportive, parcuri sau zone de recreere moderne, centre pentru persoane vârstnice sau persoane cu dizabilități la înalte standarde, infrastructură educațională modernă.

2. Călărași – un județ prietenos ecosistemului, cu un potențial crescut de dezvoltare a ecoturismului

Așezat de-a lungul fluviului Dunărea, presărat cu o serie de salbe de lacuri interioare, județul Călărași garantează una dintre cele mai bune soluții pentru petrecerea timpului în aer liber, la pescuit pe apă curgătoare sau pe lac, plimbări pe malurile Dunării sau cu barca, oferind în același timp priveliști minunate ale arealelor naturale protejate, cum ar fi ostroavele sau zăvoaiele Dunării.

Județul Călărași va deveni un important punct pe harta turismului ecologic european, în special al cicloturismului și al turismului piscicol.

3. Călărași – un județ cu servicii publice moderne

Autoritățile publice călărășene au misiunea de a dezvolta, într-un cadru partenerial extins și atente la nevoile cetățenilor, o serie de servicii publice moderne, venite în sprijinul dezvoltării durabile a comunităților locale. Caracterul durabil al dezvoltării moderne va fi oferit de implicarea cetățenilor în procesul decizional al administrației publice, prin acoperirea necesităților acestora și oferirea de alternative.

4. Călărași – un județ cu o moștenire culturală bine conservată

Înbinând tradițiile locale specifice comunităților de agricultori cu cele ale pescarilor din zonă, Călărașiul oferă baza necesară dezvoltării unui nou tip de atracție turistică, mai aproape de obiceiuri, de oameni, de natură. Clădirile de patrimoniu bine conservate precum și mănăstirile călărășene, vin alături de târgurile de toamnă, zilele recoltei, festivalurile folclorice și expozițiile muzeale, pentru a oferi un model de conservare și promovare a culturii și tradiției locale.

5. Călărași – județ de referință pentru dezvoltarea agricolă

Județ predominant agricol, cu mari culturi cerealiere, Călărașiul își concentrează eforturile spre dezvoltarea agriculturii ecologice, devenind astfel principalul județ în producția agricolă și exporturile de produse agricole.

III.6. Obiectivul strategic general

Dezvoltarea durabilă a economiei locale și societății prin valorificarea și conservarea resurselor naturale, reducerea disparităților (între mediul urban și rural), crearea unui mediu atractiv investitorilor și turismului, susținut de o infrastructură modernă, pregătirea resurselor umane și favorizarea incluziunii sociale.

Obiectivul strategic este conform politicilor promovate de Uniunea Europeană prin Strategia Europa 2020, județul Călărași propunându-și îmbunătățirea capacității inovatoare și a competitivității, crearea oportunităților de dezvoltare pentru comunitățile dezavantajate, protejarea și ameliorarea condițiilor de mediu și a biodiversității prin optimizarea folosirii resurselor naturale.

III.7. Provocări - Obiective Orizontale

Diferența dintre o societate dezvoltată și una mai puțin dezvoltată este dată, deseori, de modul în care actorii cheie – autoritățile publice, instituțiile, mediul de afaceri și cetățenii, știu să răspundă provocărilor, profitând de oportunitățile create. Perioada următoarea de timp se va caracteriza printr-un important număr de provocări și oportunități. Modul în care județul va ști să răspundă acestora va determina atingerea viziunii propuse.

Câteva dintre *provocările* cheie cărora județul Călărași va trebui să le facă față în procesul de creare a noii lui imagini sunt:

➤ *Creșterea economiei locale*

Județul Călărași, caracterizat de un specific agricol, are nevoie, pe lângă dezvoltarea ecologică a agriculturii prin sisteme moderne de irigații, de o nouă formare industrială precum și de o ramură a prelucrătoare, care să revitalizeze economia locală. O modernizare și diversificare a bazei economice a județului este oportună, pe fondul oportunităților create de reconversia profesională a forței de muncă, aflată într-un declin puternic pentru o perioadă suficientă de timp, de la închiderea structurilor industriale siderurgice, care au reprezentat pentru o lungă perioadă de timp principala ramură industrială locală.

Inovarea și competitivitatea sunt cele care pot răspunde pe deplin acestor provocări, fiind recunoscute ca instrumente centrale de susținere a economiei locale și care pot conduce la creșterea atractivității județului ca o locație pentru viitoare investiții.

Elemente cheie ale provocării:

- Creșterea competitivității economice a județului și a capacității acestuia de a răspunde inovativ noilor provocări;
- Crearea premiselor necesare dezvoltării economice diversificate a județului.

➤ ***Diversificarea și perfecționarea forței de muncă***

Asigurarea unei forțe de muncă calificată și profesională este esențială pentru succesul economiei județului.

În acest sens apare necesitatea stringentă de a furniza programe de instruire adresate atât persoanelor angajate cât și șomerilor.

Aceste programe vor juca un rol cheie în susținerea și creșterea culturii inovației care este indispensabilă unei economii moderne și prospere.

Elemente cheie ale provocării:

- Accesul tuturor la programe de instruire, capabile să pregătească forța de muncă pentru susținerea unei economii moderne;
- Îmbunătățirea nivelului de pregătire și eliminarea barierelor spre angajare;
- Implicarea autorităților publice locale în oferirea de cursuri de calificare specifica necesităților fiecărei comunități.

➤ ***Creșterea atractivității turistice***

Dezvoltarea la nivel european a unei strategii pentru Regiunea Dunării constituie, alături de interesul tot mai crescut al cetățenilor europeni de a vizita zonele riverane fluviului, un element foarte important al reorientării turistice.

Diversificarea din ultimii ani a formelor de turism a constituit o oportunitate pentru punerea în valoare a potențialului turistic de care dispune județul. Acest început de valorificare turistică necesită adițional o dezvoltare și diversificare a produselor turistice, concomitent cu creșterea calității serviciilor.

Autoritățile publice locale au acum oportunitatea de a dezvolta comunitățile locale prin adaptarea acestora la necesitățile pieței de consum turistice, prin valorificarea și promovarea patrimoniului natural și cultural, ca formă de atracție turistică.

Elemente cheie ale provocării:

- Promovarea patrimoniului cultural și natural;
- Dezvoltarea infrastructurii turistice.

➤ ***Dezvoltarea infrastructurii în funcție de necesitățile viitoare***

În ultimii ani, județul Călărași a cunoscut o dezvoltare importantă în privința accesibilității, precum și a infrastructurii de utilități și servicii publice. Cu toate acestea, județul este deficitar în privința infrastructurii portuare, infrastructurii de conectivitate cu Bulgaria peste Dunăre, infrastructurii de colectare a apelor uzate și a deșeurilor. În scopul eliminării acestor puncte slabe, autoritățile trebuie să își dozeze eforturile pentru programe de investiții susținute în aceste domenii.

Elemente cheie ale provocării:

- Îmbunătățirea rețelei de drumuri județene și naționale;
- Creșterea nivelului de accesibilitate în mediul rural;
- Dezvoltarea infrastructurii sociale;
- Dezvoltarea facilităților portuare;
- Asigurarea unei infrastructuri de telecomunicații și internet în bandă largă adecvate;
- Asigurarea unei infrastructuri adecvate de alimentare cu apă potabilă și de colectare a apelor reziduale;
- Asigurarea unei infrastructuri adecvate de management al deșeurilor.

➤ *Creșterea calității serviciilor sociale și de sănătate*

Populația majoritar stabilită în comunitățile din mediul rural să mic urban, precum și ponderea crescută a persoanelor vârstnice, fără acces sau cu acces limitat la servicii sociale sau de sănătate adecvate, reliefează un risc al județului în privința calității vieții.

Prioritatea care se impune urmărește să reducă anumite dezechilibre existente și să îmbunătățească infrastructura și serviciile sociale la nivelul comunităților dezavantajate.

Concomitent cu grija față de persoanele în vârstă, față de cele cu dizabilități și față de tinerii supuși unui anumit risc, promovarea unui stil de viață sănătos pentru locuitorii întregului județ rămâne o mare provocare.

Deși județul a cunoscut în ultima perioadă un progres economic prin diversificarea ofertelor de muncă, acesta nu a fost receptat corespunzător de toate categoriile de persoane, din diferite motive, care țin de educație, formare, mediul social, accesibilitate.

În acest context, o importantă provocare pentru politicile publice o constituie asigurarea dreptului tuturor categoriilor populației de a participa la progresul economic. Totodată, incluziunea socială trebuie să însemne luarea unor măsuri care să permită grupurilor dezavantajate accesul la angajare, la îmbunătățirea calităților profesionale, la serviciile de sănătate și educaționale.

Elemente cheie ale provocării:

- Creșterea calității serviciilor sociale și de sănătate pentru populația rurală;
- Dezvoltarea de servicii sociale și de sănătate specifice grupurilor vulnerabile, precum persoane cu dizabilități, persoane în vârstă, copii și tineri supuși anumitor riscuri;
- Eliminarea dezechilibrelor și promovarea unui stil de viață sănătos;
- Îmbunătățirea sistemului de sănătate și protecție socială;
- Creșterea incluziunii sociale și egalității;

➤ *Protejarea mediului și a biodiversității*

Călărașiul nu este un județ puternic industrializat, în consecință, poluarea nu a reprezentat, în ultimii ani, o reală problemă pentru autorități. Însă, odată cu atragerea de noi investitori,

intensificarea activităților agricole, creșterea cantităților de deșeuri nereciclabile, a crescut și riscul de poluare.

Mai mult decât atât, intensificarea activităților de pescuit pe Dunăre și lacuri, defrișările și cultivarea unor noi soiuri de plante nespecifice zonei, au dus la o degradare a florei și faunei acvafaunistice, precum și la creșterea riscului de influențare negativă a biodiversității.

Elemente cheie ale provocării:

- Protejarea zonelor acvafaunistice;
- Protejarea zonelor împădurite precum și a florei și faunei specifice;
- Creșterea calității mediului.

III.8. Obiectivele strategice specifice

Planul urmărește punerea în valoare a oportunităților de dezvoltare identificate la nivel județean, prin revitalizarea economică și abordare socială integrată, astfel:

1. Dezvoltarea infrastructurii județului prin asigurarea unei rețele publice de transport și servicii comunitare de utilități pentru o dezvoltare durabilă

2. Dezvoltarea capitalului social uman pentru o creștere economică și socială, prin servicii de sănătate moderne, îmbunătățirea calității învățământului și promovarea educației pentru adulți, creșterea gradului de ocupare pe piața muncii și asigurarea incluziunii sociale

3. Dezvoltarea durabilă prin promovarea unei economii eficiente, ecologice și competitive din punctul de vedere al utilizării resurselor și a politicii energetice, protejarea mediului și managementul riscurilor

4. Creșterea competitivității economiei județului, prin dezvoltarea infrastructurii de sprijin a afacerilor și consolidarea cercetării-dezvoltării-inovării

5. Creșterea dinamică a economiei zonei rurale, dezvoltarea nivelului de trai în spațiul rural și a contribuției acestuia la economia județului

6. Dezvoltarea capacității administrative prin îmbunătățirea accesibilității și calității serviciilor publice furnizate și aplicarea unui management transparent

III.8. Obiective strategice specifice, priorități, măsuri și acțiuni indicative

Obiectiv Specific	Prioritate	Măsură	Acțiuni indicative
1. Dezvoltarea infrastructurii județului prin asigurarea unei rețele publice de transport și servicii comunitare de utilități pentru o dezvoltare durabilă	1.1. Creșterea accesibilității județului pentru tranzitul de călători și mărfuri prin intermediul unei infrastructuri de transport moderne și crearea posibilităților de transport intermodal	1.1.1. Dezvoltarea durabilă și modernizarea infrastructurii de transport județean/ regional conectate la rețelele europene	Realizarea unor conectivități între drumurile județene și rețeaua de drumuri naționale și autostrada A2 prin reabilitarea DJ402+DJ302, DJ306 și DJ201B+DJ305+DJ313
			Îmbunătățirea accesibilității în zona transfrontalieră prin construirea unui pod peste Dunăre între Călărași – Silistra și a realizării conexiunilor acestuia
			Dezvoltarea infrastructurii portuare în zona Chiciu și conectarea acestuia la rețeaua de drumuri
			Finalizarea construirii unui canal Dunăre – București pe albia râului Argeș
		1.1.2. Fluidizarea circulației prin reducerea blocajelor pe drumurile județene și naționale	Realizarea șoselei de centură ocolitoare pentru municipiul Călărași (trecere la nivel cale ferată pe DJ 310 și alte tronsoane de drum existente)
			Realizarea șoselei de centură ocolitoare pentru municipiul Oltenița

			Realizarea conexiunii DN4 – DJ301 ca variantă ocolitoare a orașului Budești, destinată traficului greu (inclusiv trecere peste râul Dâmbovița)
			Construirea unor pasaje de trecere peste calea ferată pe DN 21 în zona Drajna, DN 3 în zona Lehliu Gară, pe DJ 301 și municipiul Călărași – strada Sloboziei
		<i>1.1.3. Modernizarea și reabilitarea drumurilor de interes regional și local</i>	Dezvoltarea accesului intra și inter județean, inclusiv la resursele economice prin reabilitarea și modernizarea DJ401C+DJ402, DJ211D și DJ100
			Modernizarea și reabilitarea rețelei de drumuri de interes local (municipale, orășenești și comunale)
		<i>1.1.4. Creșterea siguranței traficului rutier</i>	Realizarea de refugii pe sectoarele de drum înguste sau aglomerate
			Construirea de parcări și trotuare în zonele urbane și periurbane precum și în zonele cu potențial turistic, în vederea diminuării riscului de accidente rutiere
			Realizarea de marcaje și semne rutiere în conformitate cu

			necesitățile relevate în studiile de siguranță în trafic
			Realizarea de sensuri giratorii în aglomerările din interiorul localităților, precum și la intersecțiile aglomerate ale drumurilor exterioare
			Semaforizarea intersecțiilor aglomerate din municipii și orașe
		<i>1.1.5. Modernizarea infrastructurii de transport feroviar, crearea premiselor de transport intermodal</i>	Modernizarea și reabilitarea în vederea circulației pe două căi a rutei feroviare Călărași-Ciulnița
			Modernizarea și reabilitarea rutei feroviare București-Oltenița
			Modernizarea și extinderea rețelei de căi ferate către zona portuară și parcuri industriale și realizarea posibilităților de transport intermodal
		<i>1.1.6. Modernizarea infrastructurii de transport naval</i>	Modernizarea și reabilitarea porturilor industriale și comerciale din județul Călărași
	<i>1.2. Dezvoltarea infrastructurii de transport a zonei urbane</i>	<i>1.2.1. Dezvoltarea și extinderea sistemului de transport urban public de călători prin conectivitatea</i>	Crearea unei Asociații de transport care să opereze la nivel metropolitan (municipiu – comune apropiate)

		<i>cu mediul periurban</i>	
		<i>1.2.2. Dezvoltarea sistemelor de transport ecologic</i>	Crearea rețelelor de piste pentru bicicliști în mediul urban aglomerat, precum și conexarea acestora cu zonele periurbane
			Sprijinirea operatorilor de transport urban de persoane pentru investiții în mijloace de transport propice mediului înconjurător (electrice)
		<i>1.2.3. Realizarea de spații de parcare în zonele aglomerate</i>	Implementarea de proiecte integrate de modernizare a spațiului urban, a centrelor istorice și crearea de locuri de parcare în concordanță cu necesitățile actuale
	<i>1.3. Îmbunătățirea infrastructurii tehnico edilitare critice pentru județ: rețele de utilități publice</i>	<i>1.3.1 Introducerea, extinderea, reabilitarea și modernizarea infrastructurii de utilități publice</i>	Introducerea, extinderea, reabilitarea și modernizarea infrastructurii de apă potabilă
			Introducerea, extinderea, reabilitarea și modernizarea infrastructurii de canalizare
			Modernizarea instalațiilor de producere și distribuție a energiei termice (în municipiile Călărași și Oltenița și orașul Lehliu Gară)
			Implementarea Sistemului de

			management integrat al deșeurilor
			Extinderea, reabilitarea, modernizarea rețelelor de energie electrică și iluminat public
			Extinderea și reabilitarea rețelelor de distribuție a gazelor naturale în vederea conectării localităților unde există investitori mari
			Extinderea și asigurarea calității rețelelor de telefonie și internet în toate localitățile județului
		<i>1.3.2. Construcția, consolidarea și modernizarea domeniului edilitar</i>	Construcția, reabilitarea și modernizarea de locuințe sociale, locuințe pentru tineri și locuințe pentru unele categorii socio-profesionale
			Expertizarea și consolidarea clădirilor de locuit și a celor nerezidențiale în vederea reducerii riscului seismic
			Auditarea energetică și termoizolarea clădirilor de locuit și a celor nerezidențiale în vederea diminuării consumului de energie
			Actualizarea Planurilor Urbanistice Generale ale

			localităților și realizarea Cadastrului General
	<i>1.4. Dezvoltarea infrastructurii culturale, turistice și sportive, ca imbold al redefinirii identității cetățeanului călărășean</i>	<i>1.4.1. Construirea, modernizarea și dotarea infrastructurii culturale</i>	Construirea unei Biblioteci județene moderne în municipiul Călărași
			Restaurarea și inventarul clădirilor de patrimoniu și a siturilor arheologice din județul Călărași
			Modernizarea sediului Muzeului Județean Dunărea de Jos Călărași
			Înființarea unui muzeu municipal de arte în municipiul Călărași
			Construirea unui centru cultural în municipiul Oltenița
			Construirea, reabilitarea, modernizarea și dotarea căminelor culturale din spațiul rural
			Reabilitarea, conservarea și promovarea patrimoniului cultural
		<i>1.4.2. Dezvoltarea infrastructurii turistice</i>	Promovarea unui circuit turistic și a infrastructurii conexe în jurul salbei de lacuri de pe Valea Mostiștei

			Valorificarea patrimoniului natural prin crearea unor porturi turistice în municipiile Călărași și Oltenița
		<i>1.4.3. Promovarea obiectivelor turistice care prezintă interes în județul Călărași</i>	Promovarea unui circuit turistic monahal județean
			Promovarea turismului ecologic pe Dunăre
			Promovarea unui circuit turistic pentru bicicliști de-a lungul fluviului Dunărea
		<i>1.4.4. Dezvoltarea infrastructurii sportive și de agrement</i>	Dezvoltarea infrastructurii nautice în județul Călărași
			Modernizarea și dotarea complexelor sportive din județ
2.Dezvoltarea capitalului social uman pentru o creștere economică și socială, prin servicii de sănătate moderne, îmbunătățirea calității învățământului și promovarea educației pentru adulți, creșterea gradului de ocupare pe piața muncii și asigurarea incluziunii sociale	<i>2.1. Dezvoltarea infrastructurii de educație, creșterea calității actului educațional și facilitarea accesului la educație și formare, în vederea unui răspuns prompt la nevoile de pe piața muncii</i>	<i>2.1.1. Îmbunătățirea infrastructurii educaționale pentru toate localitățile județului și creșterea calității serviciilor educaționale</i>	Construirea, reabilitarea, modernizarea și dotarea grădinițelor, școlilor, liceelor și anexelor acestora în concordanță cu necesarul actual și prognozele demografice
			Facilitarea accesului elevilor în școli în toate zonele județului

			prin asigurarea unui transport școlar modern și eficient
			Dezvoltarea infrastructurii de educație prin adaptarea la necesitățile persoanelor cu dizabilități
			Adaptarea sistemului educativ la cerințele pieței muncii
			Susținerea proiectelor de cercetare-dezvoltare din rândul tinerilor prin parteneriate cu institutele de cercetare și învățământ
			Dezvoltarea unui sistem de schimburi de experiență între unitățile de învățământ din mediu rural și urban, precum și cu alte unități de învățământ din țară sau străinătate
			Dezvoltarea unei „Tabere de vară” pentru acumularea practică de cunoștințe aplicate de către elevi
			Dezvoltarea sistemului de evaluare în vederea eficientizării actului educațional și oferirea de programe de perfecționare pentru elevii cu potențial intelectual crescut
			Sprrijinirea organizării unor

			centre de voluntariat
		<i>2.1.2. Promovarea ocupării și creșterea mobilității forței de muncă pentru a răspunde nevoilor reale de pe piața muncii și asigurarea dezvoltării economice și sociale</i>	Crearea de locuri de muncă prin stimularea IMM-urilor și atragerea investitorilor care creează un număr mare de locuri de muncă, în special în mediul rural
			Corelarea ofertei educaționale cu necesitățile pieței de muncă
			Creșterea gradului de competitivitate și adaptabilitate pe piața forței de muncă
			Extinderea și îmbunătățirea serviciilor în vederea reintegrării pe piața muncii a categoriilor de persoane defavorizate
		<i>2.1.3. Combaterea riscului de excluziune socială a populațiilor vulnerabile și creșterea calității vieții acestora</i>	Încurajarea proiectelor care sprijină incluziunea socială a grupurilor dezavantajate și prevenirea abandonului, absenteismului și violenței în școli
			Facilitarea accesului la oportunitățile de dezvoltare
	2.2. Dezvoltarea infrastructurii de sănătate în vederea oferirii unor servicii de sănătate și protecție socială optime	<i>2.2.1. Îmbunătățirea și dezvoltarea infrastructurii de sănătate, creșterea calității serviciilor medicale</i>	Continuarea demersurilor pentru construirea unui Spital Regional de Urgențe în județul Călărași

			Modernizarea, reabilitarea și dotarea Spitalului Județean de Urgență Călărași
			Modernizarea, reabilitarea și dotarea Spitalului de Pneumoftiziologie Călărași
			Modernizarea, reabilitarea și dotarea corespunzătoare a Serviciului Județean de Ambulanță Călărași
			Modernizarea, reabilitarea și dotarea Ambulatoriului și al Spitalului Municipal Oltenița
			Modernizarea, reabilitarea și dotarea Ambulatoriului și al Spitalului de Psihiatrie Săpunari
			Modernizarea, reabilitarea și dotarea Ambulatoriului și Spitalului orășenesc Lehliu Gară
			Crearea unui centru de investigații medicale la Budești – locația fostului Spital
			Asigurarea serviciilor de sănătate în egală măsură pentru populația întregului județ, prin crearea de centre mobile de investigare, diagnosticare și tratament.
			Crearea de centre de permanență pentru monitorizarea stării de

			sănătate a populației
			Prevenirea îmbolnăvirilor prin achiziționarea unui laborator modern de analize pentru controlul alimentelor
			Srijinirea implementării unor proiecte necesare desfășurării în bune condiții a actului medical
			Înființarea unor centre moderne pentru persoanele cu dizabilități
			Srijinirea implementării unor proiecte care să sporească măsurile de prevenție și tratament la domiciliu
			Înființarea unui centru specializat pentru tratament și recuperare anti-drog
		<i>2.2.2. Dezvoltarea și modernizarea infrastructurii de protecție socială, creșterea calității serviciilor specializate</i>	Înființarea unui centru complex de îngrijire și asistență socială, cămin pentru persoane vârstnice, club, centre de zi, zonă de activități, în municipiul Călărași, strada Independenței
			Dezvoltarea parteneriatului public-public și public-privat pentru înființarea unor servicii sociale alternative
			Srijinirea implementării programelor de incluziune socială

			Implementarea unui sistem de integrare socială a tinerilor proveniți din serviciul de plasament (posibilitatea înființării unor întreprinderi sociale)
			Modernizarea, dotarea și construirea unor centre de tip rezidențial și nerezidențial
			Elaborarea unor programe complexe la nivelul localităților pentru implicarea în activități sociale a persoanelor care beneficiază de ajutor social, precum și programe de formare profesională.
3. Dezvoltarea durabilă prin promovarea unei economii eficiente, ecologice și competitive din punctul de vedere al utilizării resurselor și a politicii energetice, protejarea mediului și managementul riscurilor	<i>3.1. Combaterea schimbărilor climatice și consolidarea capacității de rezistență în fața riscurilor climatice, precum și capacitatea de prevenire a dezastrelor și de reacție la acestea</i>	<i>3.1.1. Managementul riscurilor naturale</i>	Implementarea proiectelor de consolidare de mal și îndiguire în zonele cunoscute cu potențial crescut de inundație
			Realizarea de perdele forestiere în vederea reducerii riscului de înzăpeziri a localităților și a drumurilor de acces, precum și pentru creșterea umidității solurilor pentru agricultură, reducerea eroziunii și a aridizării

			și favorizarea dezvoltării microclimatului specific
			Creșterea gradului de împăduriri în județul Călărași
		<i>3.1.2. Creșterea capacității de intervenție în cazul dezastrelor</i>	Dotarea și modernizarea parcului auto de intervenții în caz de dezastre al Inspectoratului pentru Situații de Urgență „Barbu Știrbei”
			Achiziția de autofreze de mari și mici dimensiuni pentru intervenția în caz de înzăpeziri
			Înființarea, acolo unde este cazul și modernizarea sistemului de irigații
			Construirea unui punct de intervenții pentru situații de urgență în localitatea Fundulea, pentru acoperirea necesităților pe A2 și zona adiacentă
			Elaborarea, monitorizarea și actualizarea Planului județean pentru acțiune și acoperire a riscurilor (PAAR)
			Înființarea unui centru de pregătire pentru Serviciile pentru Situații de Urgență
	<i>3.2. Creșterea utilizării energiilor regenerabile și a eficienței utilizării energiei</i>	<i>3.2.1. Sprijinirea obținerii și utilizării energiei regenerabile</i>	Înființarea de parcuri fotovoltaice în vederea scăderii consumului de energie electrică

			din surse poluante
			Crearea premiselor pentru utilizarea potențialului hidroenergetic al fluviului Dunărea și a râurilor interioare din județul Călărași
			Creșterea ponderii investițiilor în dezvoltarea sistemelor alternative de producere a energiei termice și a cogenerării
		<i>3.2.2. Îmbunătățirea eficienței energetice și reducerea impactului negativ asupra mediului al funcționării sistemului energetic</i>	Termoizolarea clădirilor de locuit și a clădirilor nerezidențiale în vederea scăderii consumului de energii poluante
	3.3. Protecția și îmbunătățirea biodiversității și a mediului prin promovarea unei utilizări eficiente a resurselor	<i>3.3.1. Dezvoltarea sistemelor durabile de management al deșeurilor</i>	Implementarea de măsuri pentru Managementul deșeurilor
		<i>3.3.2. Protejarea, refacerea și conservarea ecosistemelor</i>	Implementarea de măsuri pentru Managementul apei
			Protejarea florei și a faunei Dunării prin acțiuni specifice
		<i>3.3.3. Dezvoltarea capacității instituționale și de ocrotire a zonelor protejate prin managementul mediului</i>	Reducerea poluării atmosferice

			Reducerea poluării fonice
			Managementul ariilor și habitatelor naturale protejate
			Managementul pădurilor, protejarea fondului de vânătoare și a florei și a faunei
			Conservarea fondului piscicol și cinegetic călărășean
4. Creșterea competitivității economiei județului, prin dezvoltarea infrastructurii de sprijin a afacerilor și consolidarea cercetării-dezvoltării-inovării	4.1. Creșterea competitivității IMM, a atractivității pentru investiții și dezvoltarea durabilă a antreprenoriatului	<i>4.1.1. Crearea și dezvoltarea de locații competitive destinate activității de producție</i>	Crearea unor parcuri industriale în județul Călărași în zona fostului combinat siderurgic, în zona comunei Sohatu și zona Modelu-Roseți
		<i>4.1.2. Susținerea inițiativelor de afaceri</i>	Dezvoltarea de incubatoare de afaceri
			Consolidarea și sprijinirea structurilor asociative ale mediului de afaceri
			Facilitarea accesului micilor întreprinzători la surse de finanțare
			Sprijinirea asocierii micilor fermieri și promovarea produselor tradiționale ca un brand al județului
			Dezvoltarea infrastructurii turistice, promovarea și diversificarea ofertei de turism și a serviciilor conexe

	4.2. Dezvoltarea capacității de cercetare-dezvoltare-inovare, facilitarea transferului de tehnologie și extinderea accesului la rețeaua broadband	4.2.1. Dezvoltarea cercetării, transferului tehnologic și a rețelelor informaționale pentru afaceri	Suținerea și dezvoltarea activității Centrului de afaceri Călărași - Silistra
			Facilitarea relațiilor între mediul de afaceri autohton și investitorii străini
			Sprijinirea dezvoltării de parteneriate, clustere de afaceri și centre de transfer tehnologic
5. Creșterea dinamică a economiei zonei rurale, dezvoltarea nivelului de trai în spațiul rural și a contribuției acestuia la economia județului	5.1. Revitalizarea comunităților rurale	5.1.1. Creșterea calitatii vieții în zonele rurale	Sprijinirea investițiilor de promovare și conservare a patrimoniului cultural
			Sprijinirea investițiilor în dezvoltarea serviciilor de utilități publice în spațiul rural
			Sprijinirea investițiilor pentru creșterea siguranței, protecție împotriva riscurilor naturale, creșterea calității vieții în mediul rural
	5.2. Creșterea competitivității activităților economice din spațiul rural și îmbunătățirea condițiilor pentru fermele mici	5.2.1. Sprijinirea activităților agricole	Sprijinirea producătorilor prin organizarea și promovarea târgurilor pentru produse
			Crearea de spații de depozitare, ambalare a produselor

			Sprijinirea investițiilor în procesarea produselor agricole
			Informare și consiliere a agricultorilor cu privire la oportunitățile de dezvoltare și finanțare a afacerilor
			Promovarea activităților tradiționale și meșteșugărești locale
		<i>5.2.2. Diversificarea economiei din spațiul rural - sprijinirea activităților non-agricole</i>	Sprijinirea micilor producători din agricultura de subzistență rurală în vederea asocierii și promovării produselor spre economia de piață
			Promovarea și sprijinirea inițiativelor de dezvoltare a afacerilor în agroturism
6. Dezvoltarea capacității administrative prin îmbunătățirea accesibilității și calității serviciilor publice furnizate și aplicarea unui management transparent	<i>6.1. Dezvoltarea și implementarea de politici publice</i>	<i>6.1.1. Creșterea gradului de transparență a administrației publice</i>	Dezbateră publică a tuturor documentelor programatice și a politicilor publice ale autorităților locale
			Realizarea de pagini interactive de internet pentru toate autoritățile publice din județ
			Înființarea și dezvoltarea unor structuri de sprijin pentru planificarea strategică și îmbunătățirea guvernantei rețelei

			de localități din județ
			Eficiența planificării prin implicarea tuturor actorilor interesați în procesul decizional
			Dezvoltarea resursei umane din administrația publică prin formare continuă cu ajutorul cursurilor și trainingului specializat
			Creșterea gradului de interacționare și comunicare între funcționarii instituțiilor călărășene, prin desfășurarea unor sesiuni de team building
	6.2. Consolidarea relațiilor de cooperare dintre autoritățile publice la nivel județean și local	6.2.1. Dezvoltarea de modele de bună practică, cooperare și training	Implementarea de proiecte și elaborarea de caiete de bună practică în vederea multiplicării bunelor practici
			Dezvoltarea structurilor de cooperare existente
			Training în privința cooperării
	6.3. Implementarea de soluții inovatoare la nivelul administrației județene	6.3.1. Implementarea unor soluții de tip e-guvernare	Implementarea de proiecte bazate pe soluții IT
			Interconectarea localităților prin fibră optică și crearea unei platforme informatice pentru creșterea transparenței administrative
			Parteneriate cu universități și

			centre de cercetare-inovare
	6.4. Dezvoltarea mediului de cooperare transfrontalier	<i>6.4.1. Îmbunătățirea cadrului relațional cu partenerii din zona transfrontalieră</i>	Cooperarea a structurilor asociate
			Dezvoltarea mediului partenerial
	6.5. Realizarea de schimburi de bune practici și experiență în relațiile interregionale și internaționale	<i>6.5.1. Autoevaluarea continuă a sistemelor manageriale implementate la nivel instituțional și inventarierea punctelor slabe</i>	Realizarea de schimburi de experiență cu alte instituții din țară sau străinătate
			Aplicarea de sisteme și politici moderne de management evidențiate ca soluții de succes în administrația publică europeană
		<i>6.5.2. Îmbunătățirea cadrului relațional la nivel național și internațional</i>	Înființarea și operaționalizarea unei structuri active cu rol în promovarea intereselor județului Călărași

III.9. Corelarea Obiectivelor Strategice Specifice ale Județului Călărași cu Obiectivele tematice ale Uniunii Europene, Prioritățile și Măsurile Planurilor de Dezvoltare la nivel Național și Regional

Strategii europene	Strategii naționale	Strategii regionale ale regiunii de dezvoltare Sud Muntenia	Strategia județului Călărași
Obiective	Obiective Tematice	Obiective generale/ Priorități	Obiective Specifice/ Priorități
<p>Strategia EUROPA 2020: Obiectivul General Transformarea UE într-o economie inteligentă, ecologică și favorabilă incluziunii, pentru a oferi un nivel ridicat al ocupării forței de muncă, al productivității și pentru a asigura coeziunea economică, socială și teritorială.</p> <p>Strategia Uniunii Europene pentru Regiunea Dunării, Domeniul Prioritar 1: Îmbunătățirea mobilității și a intermodalității</p>	<p>Planul Național de Reformă 2011-2013 Planul Național de Dezvoltare 2014-2020</p> <p>Programul Operațional Infrastructură Mare, Obiectivul Tematic 7: Promovarea sistemelor de transport durabile și eliminarea blocajelor din cadrul infrastructurilor rețelelor majore.</p> <p>Programul Operațional Regional, Obiectivul Tematic 7: Promovarea sistemelor de transport durabile și eliminarea blocajelor din cadrul infrastructurilor rețelelor majore,</p>	<p>Planul de Dezvoltare Regională Sud Muntenia pentru Perioada 2014-2020:</p> <p>Obiectiv Strategic 1: Creșterea atractivității și accesibilității regiunii Sud Muntenia prin dezvoltarea mobilității și conectivității populației, bunurilor și serviciilor conexe în vederea promovării dezvoltării durabile, Prioritatea : Dezvoltarea durabilă a infrastructurii locale și regionale</p> <p>Obiectiv Strategic 2.</p>	<p>1. Dezvoltarea accesibilității județului prin asigurarea unei infrastructuri publice de transport, utilități, educaționale, de sănătate și sociale moderne, pentru o dezvoltare economică și socială durabilă</p> <p><i>Prioritatea 1.1. Creșterea accesibilității județului pentru tranzitul de călători și mărfuri prin intermediul unei infrastructuri de transport moderne și crearea posibilităților de transport intermodal</i></p> <p><i>Prioritatea 1.2. Dezvoltarea infrastructurii de transport a</i></p>

	<p>Obiectivul Tematic 8: Promovarea sustenabilității și calității locurilor de muncă și sprijinirea mobilității forței de muncă.</p> <p>Master Planuri Generale pentru Transport</p> <p>Planuri Naționale de Mobilitate Urbană</p> <p>Strategia de Transport Intermodal în România pentru perioada 2014-2020, Obiectivul Specific 1: modernizarea și/sau construirea unor terminale intermodale și a infrastructurii aferente; și Obiectivul Specific 3: stimularea promovării sistemului național de transport intermodal.</p>	<p>Dezvoltarea policentrică și echilibrată a rețelei de localități urbane, Prioritatea : Dezvoltare urbană durabilă</p> <p>Obiectiv Strategic 6. Îmbunătățirea accesului la asistență medicală și servicii sociale de calitate și promovarea incluziunii sociale; Prioritatea : Susținerea sănătății și asistenței sociale</p>	<p><i>zonei urbane</i></p> <p><i>Prioritatea 1.3. Îmbunătățirea infrastructurii tehnico edilitare critice pentru județ: rețele de utilități publice</i></p> <p><i>Prioritatea 1.4. Dezvoltarea infrastructurii culturale, turistice și sportive, ca imbold al redefinirii identității cetățeanului călărășean</i></p>
<p>Strategia EUROPA 2020: obiectivul general Transformarea UE într-o economie inteligentă, ecologică și favorabilă incluziunii, pentru a oferi un nivel ridicat al ocupării forței de muncă, al productivității și pentru a asigura coeziunea economică, socială și teritorială.</p>	<p>Planul Național de Reformă 2011-2013</p> <p>Planul Național de Dezvoltare 2014-2020</p> <p>Programul Operațional Capital Uman, Obiectiv Tematic 9: Promovarea incluziunii sociale, combaterea sărăciei și a oricărei</p>	<p>Planul de Dezvoltare Regională Sud Muntenia pentru Perioada 2014-2020, Obiectiv Strategic 3. Creșterea economiei regionale prin stimularea competitivității IMM-urilor autohtone și consolidarea cercetării –</p>	<p>2.Dezvoltarea capitalului social uman pentru o dezvoltare economică și socială, prin servicii de sănătate moderne, creșterea calității învățământului și promovarea educației pentru adulți, creșterea gradului de ocupare pe piața muncii și</p>

<p>„Tineretul în mișcare” pentru a consolida performanța sistemelor de educație și pentru a facilita intrarea tinerilor pe piața muncii;</p> <p>„O agendă pentru noi competențe și noi locuri de muncă” pentru a moderniza piețele muncii și a oferi mai multă autonomie cetățenilor, prin dezvoltarea competențelor acestora pe tot parcursul vieții în vederea creșterii ratei de participare pe piața muncii și a unei mai bune corelări a cererii și a ofertei în materie de forță de muncă, inclusiv prin mobilitatea profesională;</p> <p>„Platforma europeană de combatere a sărăciei” pentru a garanta coeziunea socială și teritorială, astfel încât beneficiile creșterii și locurile de muncă să fie distribuite echitabil, iar persoanelor care se confruntă cu sărăcia și excluziunea socială să li se acorde posibilitatea de a duce o viață demnă și de a juca un rol activ în societate.</p> <p>Strategia Uniunii Europene pentru Regiunea Dunării,</p>	<p>forme de discriminare;</p> <p>Obiectivul Tematic 10: Investiții în educație, formare, și formare profesională pentru competențe și învățare pe tot parcursul vieții;</p> <p>Programul Operațional Regional, Obiectivul Tematic 9: Promovarea incluziunii sociale, combaterea sărăciei și a oricărei forme de discriminare;</p> <p>Obiectivul Tematic 10: Investiții în educație, formare, și formare profesională pentru competențe și învățare pe tot parcursul vieții;</p> <p>Programul Național pentru Dezvoltare Rurală, Obiectivul Tematic 9: Promovarea incluziunii sociale, combaterea sărăciei și a oricărei forme de discriminare; Obiectivul Tematic 10: Investiții în educație, formare, și formare profesională pentru competențe și învățare pe tot parcursul vieții;</p>	<p>dezvoltării – inovării,</p> <p>Prioritatea : Creșterea competitivității economiei regionale pe termen lung</p> <p>Planul Regional de Acțiune pentru Ocuparea Forței de Muncă și Incluziune Socială PRAO</p> <p>Planul Regional de Acțiune pentru Învățământul profesional și Tehnic PRAI</p>	<p>asigurarea incluziunii sociale</p> <p><i>Prioritatea 2.1. Dezvoltarea infrastructurii de educație, creșterea calității actului educațional și facilitarea accesului la educație și formare</i></p> <p><i>Prioritatea 2.2. Dezvoltarea infrastructurii de sănătate în vederea oferirii unor servicii de sănătate și protecție socială optime</i></p>
---	---	--	---

<p>Domeniul Prioritar 3: Promovarea culturii și turismului, a contactelor directe între oameni; Domeniul Prioritar 9: Investirea în oameni și competență.</p>			
<p>Strategia EUROPA 2020: obiectivul general Transformarea UE într-o economie inteligentă, ecologică și favorabilă incluziunii, pentru a oferi un nivel ridicat al ocupării forței de muncă, al productivității și pentru a asigura coeziunea economică, socială și teritorială. „O Europă eficientă din punctul de vedere al utilizării resurselor” pentru a permite decuplarea creșterii economice de utilizarea resurselor, pentru a sprijini trecerea la o economie cu emisii scăzute de carbon, pentru a crește utilizarea surselor regenerabile de energie, pentru a moderniza sectorul transporturilor și a promova eficiența energetică</p> <p>Directiva 2007/60/CE a Parlamentului European și a Consiliului din 23 octombrie</p>	<p>Planul Național de Reformă 2011-2013 Planul Național de Dezvoltare 2014-2020</p> <p>Programul Operațional Infrastructură Mare, Obiectivul Tematic 4: Sprijinirea tranziției către o economie cu emisii scăzute de dioxid de carbon în toate sectoarele; Obiectivul Tematic 5: Promovarea adaptării la schimbările climatice, a prevenirii și a gestionării riscurilor, Obiectivul Tematic 6: Conservarea și protecția mediului și promovarea utilizării eficiente a resurselor.</p> <p>Programul Operațional Regional, Obiectivul Tematic 4: Sprijinirea tranziției către o economie cu emisii scăzute de dioxid de carbon în toate sectoarele; Obiectivul Tematic 5:</p>	<p>Planul de Dezvoltare Regională Sud Muntenia pentru Perioada 2014-2020, Obiectiv Strategic 4. Protejarea și utilizarea eficientă a resurselor naturale și a patrimoniului natural; Prioritatea : Protecția mediului și creșterea eficienței energetice</p> <p>Planul de Analiză și Acoperire a Riscurilor identificate la nivelul județului Călărași</p>	<p>3. Dezvoltarea durabilă prin promovarea unei economii eficiente, ecologice și competitive din punctul de vedere al utilizării resurselor și a politicii energetice, protejarea mediului și managementul riscurilor</p> <p><i>Prioritatea 3.1. Combaterea schimbărilor climatice și consolidarea capacității de rezistență în fața riscurilor climatice, precum și capacitatea de prevenire a dezastrelor și de reacție la acestea</i></p> <p><i>Prioritatea 3.2. Creșterea utilizării energiilor regenerabile și a eficienței utilizării energiei</i></p> <p><i>Prioritatea 3.3. Protecția și îmbunătățirea biodiversității și a mediului prin promovarea unei utilizări eficiente a resurselor</i></p>

<p>2007 privind evaluarea și gestionarea riscurilor la inundații</p> <p>Strategia Uniunii Europene pentru Regiunea Dunării, Domeniul Prioritar 2: Încurajarea energiilor regenerabile; Domeniul Prioritar 4: Restaurarea și întreținerea calității apelor; Domeniul Prioritar 5: Gestionarea Riscurilor de mediu; Domeniul Prioritar 6: Conservarea biodiversității, a peisajelor și a calității aerului și solurilor;</p>	<p>Promovarea adaptării la schimbările climatice, a prevenirii și a gestionării riscurilor, Obiectivul Tematic 6: Conservarea și protecția mediului și promovarea utilizării eficiente a resurselor.</p> <p>Strategia Națională de Prevenire a Situațiilor de Urgență Regulamentul privind prevenirea și gestionarea situațiilor de urgență specifice riscului de cutremure și/sau alunecări de teren, Strategia de management al riscului la inundații</p>		<p><i>Prioritatea 3.4. Întărirea capacității instituționale și de guvernare a zonelor protejate</i></p>
<p>Strategia EUROPA 2020: obiectivul general „Transformarea UE într-o economie inteligentă, ecologică și favorabilă incluziunii, pentru a oferi un nivel ridicat al ocupării forței de muncă, al productivității și pentru a asigura coeziunea economică, socială și teritorială”</p> <p>„O Uniune a inovării” pentru a îmbunătăți condițiile-cadru și accesul la finanțările pentru</p>	<p>Planul Național de Reformă 2011-2013 Planul Național de Dezvoltare 2014-2020</p> <p>Programul Operațional Regional, Obiectivul Tematic 1: Consolidarea cercetării, dezvoltării tehnologice și inovării, Obiectivul Tematic 3: Îmbunătățirea competitivității întreprinderilor mici și mijlocii, a sectorului agricol și a sectorului pescuitului și acvaculturii.</p>	<p>Planul de Dezvoltare Regională Sud Muntenia pentru Perioada 2014-2020, Obiectiv Strategic 3. Creșterea economiei regionale prin stimularea competitivității IMM-urilor autohtone și consolidarea cercetării – dezvoltării – inovării; Prioritatea : Creșterea competitivității economiei regionale pe termen lung</p>	<p>4. Creșterea competitivității economiei județului, prin dezvoltarea infrastructurii de sprijin a afacerilor și consolidarea cercetării-dezvoltării-inovării</p> <p><i>Prioritatea 4.1. Creșterea competitivității IMM, a atractivității pentru investiții și dezvoltarea durabilă a antreprenoriatului</i></p> <p><i>Prioritatea 4.2. Dezvoltarea capacității de cercetare-</i></p>

<p>cercetare și inovare, astfel încât să se garanteze posibilitatea transformării ideilor inovatoare în produse și servicii care creează creștere și locuri de muncă;</p> <p>„O agendă digitală pentru Europa” pentru a accelera dezvoltarea serviciilor de internet de mare viteză și pentru a valorifica beneficiile pe care le oferă o piață digitală unică gospodăriilor și întreprinderilor;</p> <p>„O politică industrială adaptată erei globalizării” pentru a îmbunătăți mediul de afaceri, în special pentru IMM-uri, și a sprijini dezvoltarea unei baze industriale solide și durabile în măsură să facă față concurenței la nivel mondial;</p> <p>COM(2010) 672 Politica Agricolă Comună: obiectivele strategice 1. Producția alimentară viabilă, 2. Managementul durabil al resurselor naturale și 3. Dezvoltarea teritorială</p>	<p>Programul Operațional Competitivitate, Obiectivul Tematic 1: Consolidarea cercetării, dezvoltării tehnologice și inovării, Obiectivul Tematic 2: Îmbunătățirea accesului și a utilizării și creșterea calității TIC.</p> <p>Conceptul Strategic de Dezvoltare Teritorială România 2030: obiectivul 3. Structurarea și dezvoltarea echilibrată a rețelei de localități urbane și obiectivul 8. Creșterea competitivității teritoriale</p> <p>Master Planul pentru Dezvoltarea Turismului din România 2007-2026: obiectivul general Transformarea României într-o destinație turistică de calitate pe baza patrimoniului său natural și cultural care să corespundă standardelor Uniunii Europene privind furnizarea produselor și serviciilor și realizarea unei dezvoltări durabile din punct de vedere al</p>		<p><i>dezvoltare-inovare, facilitarea transferului de tehnologie și extinderea accesului la rețeaua broadband</i></p>
--	---	--	---

<p>echilibrată</p> <p>Strategia Uniunii Europene pentru Regiunea Dunării, Domeniul Prioritar 7: Dezvoltarea unei societăți bazate pe cunoaștere (cercetare, educație și TIC); Domeniul Prioritar 8: Sprijinirea competitivității întreprinderilor;</p>	<p>mediului sectorului turistic într-un ritm de dezvoltare superior altor destinații turistice din Europa</p>		
<p>Strategia EUROPA 2020: obiectivul general „O Uniune a inovării” pentru a îmbunătăți condițiile-cadru și accesul la finanțările pentru cercetare și inovare, astfel încât să se garanteze posibilitatea transformării ideilor inovatoare în produse și servicii care creează creștere și locuri de muncă;</p> <p>COM(2010) 672 Politica Agricolă Comună: obiectivele strategice 1. Producția alimentară viabilă, 2. Managementul durabil al resurselor naturale și 3. Dezvoltarea teritorială echilibrată</p>	<p>Planul Național de Reformă 2011-2013 Planul Național de Dezvoltare 2014-2020</p> <p>Programul Operațional Regional, Obiectivul Tematic 3: Îmbunătățirea competitivității întreprinderilor mici și mijlocii, a sectorului agricol și a sectorului pescuitului și acvaculturii, Obiectivul Tematic 5: Promovarea adaptării la schimbările climatice, a prevenirii și a gestionării riscurilor, Obiectivul Tematic 8: Promovarea sustenabilității și calității locurilor de muncă și sprijinirea mobilității forței de muncă.</p>	<p>Planul de Dezvoltare Regională Sud Muntenia pentru Perioada 2014-2020, Obiectiv Strategic 7. Creșterea rolului așezărilor rurale și a contribuției agriculturii la economia regiunii Sud Muntenia, Prioritatea : Dezvoltarea rurală și agricultura</p>	<p>5. Creșterea dinamică a economiei zonei rurale, dezvoltarea nivelului de trai în spațiul rural și a contribuției acestuia la economia județului</p> <p><i>Prioritatea 5.1. Revitalizarea comunităților rurale</i></p> <p><i>Prioritatea 5.2. Creșterea competitivității activităților economice din spațiul rural și îmbunătățirea condițiilor pentru fermele mici</i></p>

<p>Strategia EUROPA 2020: obiectivul general Transformarea UE într-o economie inteligentă, ecologică și favorabilă incluziunii, pentru a oferi un nivel ridicat al ocupării forței de muncă, al productivității și pentru a asigura coeziunea economică, socială și teritorială.</p>	<p>Planul Național de Reformă 2011-2013 Planul Național de Dezvoltare 2014-2020</p> <p>Programul Operațional Capacitate Administrativă, Obiectivul Tematic 11: Consolidarea capacității instituționale a autorităților publice și a părților interesate și o administrație publică eficientă.</p> <p>Programul Operațional Regional, Obiectivul Tematic 11: Consolidarea capacității instituționale a autorităților publice și a părților interesate și o administrație publică eficientă.</p> <p>Conceptul Strategic de Dezvoltare Teritorială România 2030: obiectivul 4. Afirmarea solidarității urban-rural</p>	<p>Planul de Dezvoltare Regională Sud Muntenia pentru Perioada 2014-2020, Obiectiv Strategic 2. Dezvoltarea policentrică și echilibrată a rețelei de localități urbane; Prioritatea: Dezvoltare urbană durabilă</p> <p>Planul Regional de Acțiune pentru Ocuparea Forței de Muncă și Incluziune Socială PRAO</p>	<p>6. Dezvoltarea capacității administrative prin îmbunătățirea accesibilității și calității serviciilor publice furnizate și aplicarea unui management transparent</p> <p><i>Prioritatea 6.1. Dezvoltarea și implementarea de politici publice</i></p> <p><i>Prioritatea 6.2. Consolidarea relațiilor de cooperare dintre autoritățile publice la nivel județean și local</i></p> <p><i>Prioritatea 6.3. Implementarea de soluții inovatoare la nivelul administrației județene</i></p> <p><i>Prioritatea 6.4. Dezvoltarea mediului de cooperare transfrontalier</i></p> <p><i>Prioritatea 6.5. Realizarea de schimburi de bune practici și experiență în relațiile interregionale</i></p>
--	---	--	---

III.10. Detalierea Obiectivelor Specifice, Priorităților, Măsurilor și Acțiunilor indicative

Obiectiv Specific 1

Dezvoltarea infrastructurii județului prin asigurarea unei rețele publice de transport și servicii comunitare de utilități pentru o dezvoltare durabilă

Prioritatea 1.1.

Creșterea accesibilității județului pentru tranzitul de călători și mărfuri prin intermediul unei infrastructuri de transport moderne și crearea posibilităților de transport intermodal

Justificare:

Necesitatea concentrării eforturilor autorităților publice locale în sensul modernizării infrastructurii de transport existente, precum și a înființării de noi rute alternative de transport, vine ca o consecință a dorinței de dezvoltare, un răspuns la nevoile investitorilor.

Județul Călărași trebuie să profite de așezarea geografică (la jumătatea distanței dintre București și Constanța, vecin cu Bulgaria și riveran Dunării), pentru a crea un mediu atractiv investitorilor prin complexitatea și interconectarea rețelelor majore de transport, părți ale Coridoarelor Pan Europene IV și VII.

Din analiza situației existente, precum și din analiza SWOT, a reieșit un punct slab al dezvoltării județului, respectiv incapacitatea de a oferi alternative de transfer între transportul rutier și feroviar, pe de o parte, iar transportul naval pe de altă parte. Infrastructura fizice insuficient dezvoltată în mediul rural prezintă un obstacol în calea creșterii economice și a nivelului de ocupare, totuși, infrastructura dezvoltată nu este o condiție suficientă pentru garantarea acestora. În ultimii ani, infrastructura rurală din județul Călărași s-a îmbunătățit, dar sunt foarte mari diferențe între localitățile rurale, precum și între mediul rural și cel urban. Infrastructura poate influența performanța economiei rurale prin extinderea ariei de folosință a resurselor existente (muncă, capital etc.), atragerea de resurse adiționale, creșterea productivității, apropierea piețelor urbane și facilitarea navetei la locurile de muncă urbane.

Măsura 1.1.1.

Dezvoltarea durabilă și modernizarea infrastructurii de transport județean/ regional conectate la rețelele europene.

Scop:

Asigurarea unei infrastructuri de acces moderne care să faciliteze o dezvoltare durabilă a economiei, ajutând județul Călărași să devină un important punct de tranzit.

Descriere:

Infrastructura de transport, prin beneficiile pe care le aduce, constituie un element cheie al prosperității economice și al competitivității județului.

Această măsură urmărește să evidențieze problemele socio-economice cheie ale județului legate de transport.

Asigurarea transportului este importantă pentru atragerea și reținerea investițiilor, conduce și susține creșterea economică și facilitează comunităților și locuitorilor acestora accesul spre participarea la economia județului.

Măsura își propune să îndrume eforturile Consiliului Județean Călărași spre realizarea unor conectivități între drumurile județene și rețeaua de drumuri naționale și autostrada A2 prin reabilitarea DJ402+DJ302, DJ306 și DJ201B+DJ305+DJ313. Prin reabilitarea acestui pachet de drumuri se va îmbunătăți semnificativ mobilitatea locuitorilor din mediul rural către principalele rețele de drumuri naționale și autostrada A2. Astfel, plecând din sud, din DN 4, DJ 402 va face legătura localităților Nana, Luica, Curcani, cu DN 3 și autostrada A2 în nord, și mai departe, prin realizarea unei conexiuni cu reabilitarea DJ 302, drumul va crea o legătură până la limita județului Ialomița, cu DN2. De asemenea, DJ 306 va crea o legătură între DN 3 și DN3A, facilitând astfel deplasarea și accesul locuitorilor a 3 comune: Dragoș Vodă, Vâlcelele și Cuza Vodă.

Prezenta măsură implică și concentrarea eforturilor administrației publice județene pentru a crea parteneriate și a identifica surse de finanțare în vederea îmbunătățirii accesibilității în zona transfrontalieră prin construirea unui pod peste Dunăre între Călărași – Silistra și a realizării conexiunilor acestuia, precum și realizarea unei infrastructuri portuare adecvate la Dunăre pentru preluarea tranzitului de mărfuri din rețelele de transport feroviare și rutiere.

O mare însemnătate pentru zona de vest a județului este reprezentată de continuarea demersurilor de realizare a unui proiect cu vechime, Canalul Dunăre București. Acesta va avea rolul de a duce la o dezvoltare semnificativă a comunităților din vecinătatea viitorului canal, va atrage investitori în zonă, va reduce riscurile de inundații generate de râul Argeș la care sunt expuse în prezent comunele Crivăț și Radovanu, va sprijini municipiul Oltenița să devină un important port, industrial, de mărfuri și turistic, la Dunăre.

Acțiuni Indicative:

- Realizarea unor conectivități între drumurile județene și rețeaua de drumuri naționale și autostrada A2 prin reabilitarea DJ402+DJ302, DJ306 și DJ201B+DJ305+DJ313.
- Îmbunătățirea accesibilității în zona transfrontalieră prin construirea unui pod peste Dunăre între Călărași – Silistra și a realizării conexiunilor acestuia.
- Dezvoltarea infrastructurii portuare în zona Chiciu și conectarea acestuia la rețeaua de drumuri.
- Finalizarea construirii unui canal Dunăre – București pe albia râului Argeș

Măsura 1.1.2.

Fluidizarea circulației prin reducerea blocajelor pe drumurile județene și naționale

Scop:

Facilitarea accesului rapid în condiții de siguranță către toate zonele și localitățile județului, pentru creșterea mobilității forței de muncă și extinderea mediului de afaceri.

Descriere:

Crearea unor facilități de transport rutier, feroviar sau naval moderne sunt de natură a crește atractivitatea județului pentru investitori, dar nu sunt suficiente, în condițiile în care,

conform estimărilor traficul rutier va crește, iar actualele blocaje și îngreunări al traficului vor lua amploare direct proporțional.

În aceste condiții, autoritățile publice locale trebuie să ia măsuri pentru evitarea blocajelor și fluidizarea traficului, acest lucru însemnând investiții majore în construirea/reabilitarea șoselelor de centură ocolitoare ale municipiilor și orașelor, precum și realizarea de pasaje pentru trecerile la nivel cu calea ferată situate pe drumuri aglomerate.

Acțiuni Indicative:

- Realizarea șoselei de centură ocolitoare pentru municipiul Călărași (trecere la nivel cale ferată pe DJ 310 și alte tronsoane de drum existente).
- Realizarea șoselei de centură ocolitoare pentru municipiul Oltenița.
- Realizarea conexiunii DN4 – DJ301 ca variantă ocolitoare a orașului Budești, destinată traficului greu (inclusiv trecere peste râul Dâmbovița).
- Construirea unor pasaje de trecere peste calea ferată pe DN 21 în zona Drajna, DN 3 în zona Lehliu Gară, pe DJ 301 și municipiul Călărași – strada Sloboziei.

Măsura 1.1.3.

Modernizarea și reabilitarea drumurilor de interes regional și local

Scop:

Aducerea în stare bună a unui număr cât mai mare de drumuri de interes regional sau local din județ pentru crearea premiselor unei dezvoltări economice sustenabile, precum și o punere în valoare turistică a tradițiilor comunităților locale.

Descriere:

Această măsură vizează dezvoltarea drumurilor locale, comunale orășenești și municipale, pentru a asigura condiții moderne de deplasare locuitorilor și condiții bune de desfășurare a activității agenților economici, precum și dezvoltarea drumurilor de acces rutier între localități, pentru o mai bună mobilitate a forței de muncă.

În același timp, o rețea modernă de drumuri încurajează deplasările în localitățile județului ale turiștilor, care pot astfel descoperi frumusețea târgurilor, evenimentelor folclorice și a obiceiurilor locale.

Acțiuni Indicative:

- Dezvoltarea accesului intra și inter județean, inclusiv la resursele economice prin reabilitarea și modernizarea DJ401C+DJ402, DJ211D și DJ100.
- Modernizarea și reabilitarea rețelei de drumuri de interes local (municipale, orășenești și comunale).

Măsura 1.1.4.

Creșterea siguranței traficului rutier

Scop:

Dezvoltarea unui sistem rutier echilibrat cu necesitățile de transport, care să pună pe primul loc protecția pietonilor și a șoferilor.

Descriere:

Această măsură vine să completeze dezvoltarea rețelelor de drumuri rutiere prin modernizarea unor sisteme alternative de siguranță în trafic, prin crearea de alveole și parcări, sensuri giratorii, semaforizarea intersecțiilor aglomerate și realizarea de marcaje rutiere adecvate.

Acțiuni Indicative:

- Realizarea de refugii pe sectoarele de drum înguste sau aglomerate.
- Construirea de parcări și trotuare în zonele urbane și periurbane precum și în zonele cu potențial turistic, în vederea diminuării riscului de accidente rutiere.
- Realizarea de marcaje și semne rutiere în conformitate cu necesitățile relevate în studiile de siguranță în trafic.
- Realizarea de sensuri giratorii în aglomerările din interiorul localităților, precum și la intersecțiile aglomerate ale drumurilor exterioare.
- Semaforizarea intersecțiilor aglomerate din municipii și orașe.

Măsura 1.1.5.

Modernizarea infrastructurii de transport feroviar, crearea premiselor de transport intermodal

Scop:

Crearea unei structuri feroviare care să sprijine dezvoltarea afacerilor din zonele parcurilor industriale și a porturilor, în vederea asigurării unui acces rapid, sigur și confortabil al persoanelor și mărfurilor de la un mod de transport la altul.

Descriere:

Această măsură presupune reabilitarea căilor ferate ce traversează județul, precum și a celor care fac legătura între cel mai important nod feroviar din zonă – Ciulnița și municipiul Călărași.

Mai mult decât atât, trebuie reabilitate liniile de cale ferată nefolosite în ultimii ani, care fac legătura cu zonele de dezvoltare a parcurilor industriale.

Pentru facilitarea accesului persoanelor și mărfurilor de la sistemul feroviar la cel naval, trebuie înființată o rută feroviară până la Dunăre în municipiul Călărași, precum și reabilitarea căii ferate ce leagă municipiul Oltenița de București.

Acțiuni Indicative:

- Modernizarea și reabilitarea în vederea circulației pe două căi a rutei feroviare Călărași-Ciulnița.
- Modernizarea și reabilitarea rutei feroviare București-Oltenița.
- Modernizarea și extinderea rețelei de căi ferate către zona portuară și parcuri industriale și realizarea posibilităților de transport intermodal.

Măsura 1.1.6.

Modernizarea infrastructurii de transport naval

Scop:

Identificarea soluțiilor de finanțare, parteneriate, sau atragerea de investitori pentru dezvoltarea unor porturi industriale și comerciale în municipiile Călărași și Oltenița, care pot sprijini dezvoltarea economică a județului riveran Dunării.

Descriere:

Porturile industriale vor sprijini dezvoltarea transportului intermodal precum și activitățile comerciale din zonă, iar porturile comerciale, prin complexitatea lor vor oferi posibilitatea ancorării navelor de croazieră ce tranzitează Dunărea, dezvoltând astfel activitățile turistice din județ.

Acțiuni Indicative:

- Modernizarea și reabilitarea porturilor industriale și comerciale din județul Călărași

Prioritatea 1.2.***Dezvoltarea infrastructurii de transport a zonei urbane*****Justificare:**

Municipiile și orașele călărășene au trecut, de-a lungul timpului, printr-o serie de extinderi a zonelor locuibile, concentrări ale populației pe anumite cartiere, precum și datorită extinderilor, alipirea de unele comune din zone alăturate. Infrastructura de transport însă a rămas concentrată pe aceleași linii, fără a avea capacitatea de a asigura acces facil tuturor locuitorilor. Mai mult decât atât, în municipiul Călărași, liniile de transport deservite de operator au fost stabilite de la fostul combinat siderurgic – cel mai mare angajator în urmă cu 20 de ani, traversând orașul de la vest la est, spre a doua mare zonă dezvoltată, cea a combinatului de celuloză și hârtie, respectiv fabrica de prefabricate. În prezent aceste societăți și-au redus semnificativ numărul de angajați, populația găsind noi locuri de muncă create la nord și la sud – Saint Gobain, Aldis. În aceste condiții, văzând și mobilitatea tot mai crescută a forței de muncă din mediul rural către mediul urban, s-a conturat necesitatea identificării unor noi rute de transport în comun.

Pe de altă parte, statele europene au început să pună tot mai intens accentul pe mijloacele de transport ecologice, precum autobuze electrice, dar și mai important, biciclete. Pentru această ultimă categorie, autoritățile publice locale trebuie să facă eforturi în direcția reorganizării sistemului de circulație urban, pentru a crea piste de biciclete care să deservească toate zonele orașului, precum și locuri special amenajate pentru parcări și asigurarea bicicletelor.

Măsura 1.2.1.

Dezvoltarea și extinderea sistemului de transport urban public de călători prin conectivitatea cu mediul periurban

Scop:

Oferirea de posibilități de acces la locurile de muncă pentru populația din mediul rural periurban, precum și sprijinirea angajatorilor în găsirea unei oferte extinse de forță de muncă.

Descriere:

Deseori, populația din mediul rural caută locuri de muncă în orașele cele mai apropiate, lucru datorat unei slabe dezvoltări economice a zonei rurale, precum și a diferențelor de salarii, în favoarea celor din mediul urban.

Deseori, persoanele în căutarea unui loc de muncă din comunele Modelu, Roseți, Dichiseni, Cuza Vodă, Ștefan Vodă, Grădiștea fac naveta în municipiul Călărași pentru serviciu, iar cei din Curcani, Mitreni, Ulmeni, Chirnogi, Căscioarele, în municipiul Oltenița. În aceste condiții, autoritățile publice ale acestor localități trebuie să identifice modalitatea prin care să asigure transportul public de călători, oferind un sprijin pentru angajații care plătesc sume considerabile pentru transport, pentru angajatori care pot atrage mai ușor forța de muncă, pentru investitori care vor putea dezvolta afaceri în mediul urban, profitând astfel de forța de muncă din mediul urban, și nu în ultimul rând pentru economia locală, măsura prezentă limitând transportul ilegal de persoane și aducând la lumină derularea acestor activități economice de transport.

Acțiuni Indicative:

- Crearea unei Asociații de transport care să opereze la nivel metropolitan (municipiu – comune apropiate).

Măsura 1.2.2.

Dezvoltarea sistemelor de transport ecologic

Scop:

Reducerea emisiilor de gaze prin folosirea mijloacelor verzi de transport în comun.

Descriere:

Această măsură are în vedere sprijinirea utilizării mijloacelor de transport în comun și a vehiculelor cu emisie redusă, sprijinirea deplasării pe bicicletă prin extinderea pistelor de bicicletă și sprijinirea utilizării tehnologiilor verzi.

Acțiuni Indicative:

- Crearea rețelelor de piste pentru bicicliști în mediul urban aglomerat, precum și conexarea acestora cu zonele periurbane.
- Sprijinirea operatorilor de transport urban de persoane pentru investiții în mijloace de transport propice mediului înconjurător (electrice).

Măsura 1.2.3.

Realizarea de spații de parcare în zonele aglomerate

Scop:

Fluidizarea circulației în municipii și orașe și creșterea siguranței traficului rutier, atât pentru participanții la trafic, cât și pentru pietoni.

Descriere:

Această măsură vizează construirea de spații de parcare în zonele urbane prin desființarea zonelor neamenajate sau amenajate impropriu din punct de vedere urbanistic, măsură aptă să fluidizeze traficul rutier și să decongestioneze arterele de circulație prin eliberarea de mașinile parcate pe benzile de circulație.

Acțiuni Indicative:

- Implementarea de proiecte integrate de modernizare a spațiului urban, a centrelor istorice și crearea de locuri de parcare în concordanță cu necesitățile actuale.

Prioritatea 1.3.

Îmbunătățirea infrastructurii tehnico edilitare critice pentru județ: rețele de utilități publice.

Justificare:

Această prioritate aduce un aport considerabil la creșterea calității vieții locuitorilor județului. Obiectivul se referă la dezvoltarea punctuală a altor tipuri de infrastructură, iar proiectele aferente acestui obiectiv specific vor avea în principal un impact puternic la nivel local.

Utilitățile publice, datorită rolului major pe care îl au în revigorarea județului și creșterea performanțelor economice ale acestuia, necesită o atenție deosebită, asigurarea și îmbunătățirea acestora contribuind la dezvoltarea economică a județului, la creșterea standardului de viață a locuitorilor și la protejarea mediului.

La nivelul comunelor din cadrul județului sunt necesare multiple intervenții care să asigure modernizarea și extinderea utilităților publice.

Lipsa sau insuficiența utilităților publice din mediul rural necesită investiții majore în acest domeniu în scopul asigurării unor condiții optime de dezvoltare socio-economică și pentru a facilita prezența și participarea cât mai activă a comunităților rurale la acest proces.

Prezenta prioritate încearcă să trateze unul dintre cele mai importante puncte slabe identificate în analiza SWOT, care reflectă accesul redus al comunităților la infrastructura de apă și apă uzată, calitatea necorespunzătoare a apei potabile și lipsa facilităților de canalizare și epurare a apelor uzate în anumite zone (mai ales rurale). În județul Călărași în domeniul managementului apei există un mare operator regional, care și-a extins activitatea și pe teritoriul județului Ialomița. Avem astfel o structură de bază bine dezvoltată a acestor servicii, care prin extindere mai ales în zona rurală ar putea deservi la standarde înalte de calitate serviciile de apă/apă uzată.

Măsura 1.3.1.

Introducerea, extinderea, reabilitarea și modernizarea infrastructurii de utilități publice

Scop:

Acoperirea tuturor orașelor, comunelor și a unui număr cât mai mare de sate componente cu servicii de utilități publice complexe și moderne.

Descriere:

Conform legislației în vigoare, infrastructura de utilități publice cuprinde sistemele de alimentare cu apă, canalizare și epurare a apelor uzate, colectarea, canalizarea și evacuarea apelor pluviale, producția, transportul, distribuția și furnizarea de energie termică în sistem centralizat, salubritatea localităților, iluminatul public, alimentarea cu gaze naturale și administrarea domeniului public și privat al unităților administrativ-teritoriale. Proiectele ce contribuie la realizarea acestei măsuri urmăresc reabilitarea, modernizarea sau construcția de noi infrastructuri de utilități de importanță locală.

Acțiuni Indicative:

- Introducerea, extinderea, reabilitarea și modernizarea infrastructurii de apă potabilă.
- Introducerea, extinderea, reabilitarea și modernizarea infrastructurii de canalizare.
- Modernizarea instalațiilor de producere și distribuție a energiei termice (în municipiile Călărași și Oltenița și orașul Lehliu Gară).
- Implementarea Sistemului de management integrat al deșeurilor.
- Extinderea, reabilitarea, modernizarea rețelelor de energie electrică și iluminat public.
- Extinderea și reabilitarea rețelelor de distribuție a gazelor naturale în vederea conectării localităților unde există investitori mari.
- Extinderea și asigurarea calității rețelelor de telefonie și internet în toate localitățile județului.

Măsura 1.3.2.

Construcția, consolidarea și modernizarea domeniului edilitar

Scop:

Creșterea calității vieții în localitățile călărășene, păstrarea cetățenilor prin identitatea proprie și atragerea de specialiști în diverse medii.

Descriere:

Pentru o dezvoltare armonioasă și durabilă, este necesar să oferim servicii de înaltă calitate în diverse activități ale vieții sociale cum ar fi sănătatea, educația, cultura, sportul, etc.

Pentru oferirea acestor servicii este necesar personalul calificat socio-profesional, iar autoritățile publice locale trebuie să ofere condiții moderne de viață și atractive pentru aceștia, astfel încât traiul în Călărași să devină o alternativă viabilă plecării în căutarea unui loc de muncă în cele două mari metropole apropiate București și Constanța.

Acțiuni Indicative:

- Construcția, reabilitarea și modernizarea de locuințe sociale, locuințe pentru tineri și locuințe pentru unele categorii socio-profesionale.
- Expertizarea și consolidarea clădirilor de locuit și a celor nerezidențiale în vederea reducerii riscului seismic.
- Auditarea energetică și termoizolarea clădirilor de locuit și a celor nerezidențiale în vederea diminuării consumului de energie.
- Actualizarea Planurilor Urbanistice Generale ale localităților și realizarea Cadastrului General.

Prioritatea 1.4.

Dezvoltarea infrastructurii culturale, turistice și sportive, ca imbold al redefinirii identității cetățeanului călărășean

Justificare:

Una din principalele priorități ale dezvoltării județului Călărași este revitalizarea sentimentului de identitate a cetățenilor. În acest fel, vom reuși să armonizăm eforturile comune ale administrațiilor publice locale cu sprijinul comunităților locale în scopul comun al dezvoltării durabile, al conservării și promovării tradițiilor și obiceiurilor specifice județului Călărași.

Dezvoltarea turismului pe baza unei abordări integrate implică o calitate ridicată a serviciilor, condițiilor de cazare, forței de muncă, transportului, mediului și ambianței generale.

Măsura urmărește să asigure că turismul, prin dezvoltarea sa, contribuie la bunăstarea economică, socială și de mediu a județului.

Prin așezarea sa geografică, cu un peisaj deosebit de atrăgător, creat de prezența Dunării, cu pădurile sale sălbatice și cu fauna sa bogată, cu puternice rezonanțe istorice și etnografice, județul Călărași oferă un incredibil potențial de dezvoltare turistică, insuficient exploatat.

Valorificarea patrimoniului turistic și impulsivarea activității turistice, constituie o cale strategică de revitalizare economică a județului Călărași.

Dezvoltarea și modernizarea radicală a infrastructurii turistice și de acces, vor permite promovarea pe piața internă și internațională a diverselor forme de turism și produse turistice noi, ca de exemplu: turism de week-end, turism monahal, turism rural, ecoturism.

Prin această măsură se preconizează transformarea turismului într-un sector viabil climatic, concurențial și generator de locuri de muncă.

Mai mult decât atât, unul din principalele ținte vizate este dezvoltarea unui mediu de viață sănătos pentru cetățeni prin oferirea posibilităților de trai sănătos și dezvoltare armonioasă, specifice sportivilor.

Măsura 1.4.1.

Construirea, modernizarea și dotarea infrastructurii culturale

Scop:

Crearea unui mediu favorabil dezvoltării culturale a tuturor comunităților călărășene.

Descriere:

Această măsură vizează investiții majore în infrastructura culturală, precum biblioteci moderne, atractive pentru toate categoriile de vârstă, care să respecte standardele dezvoltării tehnologiei informațiilor și comunicațiilor, aflate într-un ritm alert de creștere, într-o societate informațională. Demersurile vor fi susținute de toate autoritățile publice locale, prin construirea, reabilitarea, modernizarea și dotarea bibliotecilor, căminelor culturale și muzeelor. Târgurile și expozițiile organizate în județul Călărași relevă o prezență destul de activă numeric și din punct de vedere al profilului acestora (cca. 20 de astfel de manifestări, cu o tematică diversificată), însă peisajul evenimentelor călărășene este polarizat de municipiul reședință de județ (prin Festivalul Hora Mare). În privința festivalurilor și evenimentelor culturale tot municipiului Călărași îi revine, de departe, rolul polarizator, aici organizându-se majoritatea absolută a acestora.

Acțiuni Indicative:

- Construirea unei Biblioteci județene moderne în municipiul Călărași.
- Restaurarea și inventarul clădirilor de patrimoniu și a siturilor arheologice din județul Călărași.

- Modernizarea sediului Muzeului Județean Dunărea de Jos Călărași.
- Înființarea unui muzeu municipal de arte în municipiul Călărași.
- Construirea unui centru cultural în municipiul Oltenița.
- Construirea, reabilitarea, modernizarea și dotarea căminelor culturale din spațiul rural.
- Reabilitarea, conservarea și promovarea patrimoniului cultural.

Măsura 1.4.2.

Dezvoltarea infrastructurii turistice

Scop:

Atragerea investițiilor mediului privat către zona turistică, prin crearea unei infrastructuri adecvate dezvoltării acestui segment.

Descriere:

Pentru a dezvolta turismul, nu este suficientă o moștenire bogată în ceea ce privește patrimoniul natural, precum nici promovarea acestuia, în condițiile în care investitorii nu găsesc aici o infrastructură de bază care să le permită un tranzit de turiști care să le garanteze recuperarea investițiilor într-un termen rezonabil.

În acest sens, eforturile administrației publice trebuie concentrate în scopul creării infrastructurii de acces și de utilități în zonele cu potențial turistic ridicat, către vestigii istorice și monumente, zone etnografice diferențiate. Sectorul de agrement-divertisment este, slab dezvoltat cantitativ și puțin diversificat, fiind reprezentat de doar câteva produse clasice destinate sezonului estival (ștranduri și piscine). Produsele neclasice (gen parcuri tematice, festivaluri tematice, drumuri tematice, reuniunile de afaceri și congrese etc.) sunt într-o postură și mai puțin favorabilă.

Oferta structurilor de cazare a Județului Călărași este subdimensionată potențialului acestuia, în sensul în care, în afară de municipiul Călărași, municipiul Oltenița și zona de nord vest a județului care dețin câteva hoteluri, capacitatea de primire turistică lipsește pe întreg teritoriul județului.

Acțiuni Indicative:

- Promovarea unui circuit turistic și a infrastructurii conexe în jurul salbei de lacuri de pe Valea Mostiștei.
- Valorificarea patrimoniului natural prin crearea unor porturi turistice în municipiile Călărași și Oltenița.

Măsura 1.4.3.

Promovarea obiectivelor turistice care prezintă interes în județul Călărași

Scop:

Identificarea gamei de turiști țintă cărora ne vom adresa în promovarea turismului focusat pe specificul zonei.

Descriere:

Măsura are scopul de a promova turismul ecologic pe Dunăre precum și pe salbele de lacuri interioare, atragerea pasionaților de pescuit poziționând județul Călărași ca o alternativă mult mai ușor accesibilă decât Delta Dunării, precum și turismul monahal, exploatând mănăstirile și bisericile de patrimoniu ale județului Călărași. Se dorește astfel identificarea și promovarea obiectivelor, locațiilor, arealelor și zonelor naturale cu potențial turistic ridicat și includerea acestora în circuitul turistic național și internațional prin intermediul unor campanii de conștientizare a publicului larg, în general, și a locuitorilor din zonele învecinate despre existența și valoarea obiectivelor naturale vizate; realizarea unor planuri integrate care să cuprindă obiectivele propuse spre amenajare; amenajarea unor destinații ecoturistice și elaborarea planurilor de dezvoltare și management a acestora; amenajarea corespunzătoare a ariilor naturale protejate, asigurarea accesibilității acestora în mod organizat (Rezervația avifaunistică Iezeru, Ostrovul Ciocănești, Ostrovul Pisica, Ostrovul Haralambie, Zăvoaiele Dunării); conceperea și oferirea unor programe complexe ecoturistice (colaborare cu agențiile de turism și unitățile de servicii); organizarea unor acțiuni de conștientizare a populației față de ocrotirea mediului și respectarea naturii; organizarea unor tabere pentru tineret pentru formarea conștiinței și atitudinii proecologice; editarea și promovarea unui ghid ecoturistic al județului; promovarea unei mărci a județului care să sintetizeze specificul ecoturistic al zonei dunărene; identificarea și amenajarea unor trasee ecoturistice ale rezervațiilor naturale și mediatizarea acestora (elaborarea unor planuri de dezvoltare ale acestora, amplasarea în locurile optime de indicatoare și panouri informaționale, cartografierea traseelor, amenajarea locurilor de odihnă, amplasarea recipientelor pentru gunoi de-a lungul traseelor); dezvoltarea unor forme de turism specializate prin conceperea unor produse turistice diversificate și glisarea acestora spre zone de “nișă” pentru grupuri de potențiali turiști bine localizați și identificați (segmente-țintă), încercând să răspundă unor hobby-uri diverse (ex. vânatoare, pescuit, degustări de vinuri, gastronomie, cicloturism, scufundări, sporturilor nautice, echitație, observare /filmare /fotografiere etc.); editarea și promovarea unui ghid turistic activ al județului cu prezentarea tuturor posibilităților de practicare a turismului activ.

Pentru o bună promovare în cadrul acestei măsuri, avem în vedere următoarele acțiuni specifice: definirea și promovarea asiduă a unui brand al județului (și, unde este cazul, a unor branduri locale specifice) și crearea de activități pentru susținerea lor; definirea conținutului/tematicii ofertelor turistice specifice județului și fiecărei locații/ obiectiv care înmagazinează un astfel de potențial din care să reiasă caracteristica de bază local-regională a brandului; inventarierea elementelor de patrimoniu din județ și selectarea celor care vor fi promovate cu prioritate; elaborarea de materiale de promovare atractive, dinamice, unitare și de calitate (tematice sau diversificate) cu descrierea tuturor componentelor sistemului turistic (cazare, alimentație, agrement-divertisment, hartă cu localizarea în teritoriu a acestora, posibilitățile de acces etc.); diseminarea materialelor de promovare prin centre/ birouri de informare turistică din județ sau din afară, din țară și străinătate; promovare on-line și crearea de legături între site-urile de internet existente, monitorizarea procesului de promovare, crearea de puncte și centre de informare turistică și/sau info-chioșcuri plasate în locurile de interes turistic și semnalizarea lor corespunzătoare; inițierea și derularea unor campanii tematice de comunicare, participarea la târguri de turism naționale și internaționale; activități de promovare în mass-media; organizarea și promovarea unor activități diverse (ex. demonstrații ale meșteșugarilor, expoziții ale artiștilor locali, lansări de carte, prelegeri pe teme diverse etc.).

Acțiuni Indicative:

- Promovarea unui circuit turistic monahal județean.
- Promovarea turismului ecologic pe Dunăre.

- Promovarea unui circuit turistic pentru bicicliști de-a lungul fluviului Dunărea.

Măsura 1.4.3.

Dezvoltarea infrastructurii sportive și de agrement

Scop:

Crearea unui mediu bun de antrenamente pentru sportivii de performanță și posibilități de menținere a sănătății prin mișcare a tuturor cetățenilor.

Descriere:

Măsura vizează construirea, reabilitarea, modernizarea și dotarea complexelor și bazelor sportive din județ, precum și extinderea acestora spre sporturile nautice, prin construirea unei baze nautice – lac pentru ambarcațiuni sportive, piscină olimpică de înot, bază pentru canotaj.

Județul Călărași a avut mereu echipe performante de canotori, însă, antrenamentul deschis pe Dunăre nu este suficient, o mare perioadă din an temperaturile negative fiind improprii desfășurării activității. Ne propunem astfel crearea unei baze moderne de antrenamente pentru acest segment de sportivi, în vederea promovării tradițiilor locale în reprezentarea cu succes a județului Călărași la competițiile naționale și internaționale.

Acțiuni Indicative:

- Dezvoltarea infrastructurii nautice în județul Călărași.
- Modernizarea și dotarea complexelor sportive din județ.

Obiectiv Specific 2

Dezvoltarea capitalului social uman pentru o creștere economică și socială, prin servicii de sănătate moderne, îmbunătățirea calității învățământului și promovarea educației pentru adulți, creșterea gradului de ocupare pe piața muncii și asigurarea incluziunii sociale

Prioritatea 2.1.

Dezvoltarea infrastructurii de educație, creșterea calității actului educațional și facilitarea accesului la educație și formare, în vederea unui răspuns prompt la nevoile de pe piața muncii

Justificare:

Județul Călărași suferă, din cauza apropierii de cei doi poli universitari dezvoltati: București și Constanța. Pentru a beneficia de o forță de muncă calificată, care să ofere valoare adăugată dezvoltării economico- sociale a județului, este necesar să pregătim un număr cât mai mare de persoane care să beneficieze de studii superioare. În prezent, ponderea acestora este sub nivelul mediu pe țară, populația județului, majoritară în mediul rural, fiind caracterizată de un procent ridicat al persoanelor cu studii primare și gimnaziale.

La nivelul anului 2012, conform datelor furnizate de Direcția Regională de Statistică Călărași, ponderea populației ocupată în agricultură este ridicată (50,7%), față de 15,6% în industrie, 4,4% în construcții, 9,3% în comerț și 11,30% în servicii publice (administrație, învățământ, sănătate, asistență socială).

Specializările cu cele mai multe unități de formare a adulților sunt în domeniul serviciilor (specializările de formator, lucrător în comerț, manager de proiect, agent pază și ordine, bucătar, frizer-coafor-manichiurist-pedichiurist, ospătar (chelner), vânzător în unități de alimentație, inspector, referent resurse umane). Totuși dinamica ofertei serviciilor nu este în concordanță deplină cu dinamica și cererea dinspre domeniul pieței forței de muncă.

Județul Călărași beneficiază în acest sens de activitatea Centrului Regional de Formare Profesională a Adulților, care în colaborare cu Agenția județeană pentru Șomaj realizează parteneriate cu diverse asociații și fundații care au ca scop al activității oferirea de programe de formare.

Măsura 2.1.1.

Îmbunătățirea infrastructurii educaționale pentru toate localitățile județului și creșterea calității serviciilor educaționale

Scop:

Creșterea calității procesului educațional.

Descriere:

Măsura vizează adaptarea planurilor de învățământ, întreprinderea unor programe de învățare, creație, sport și agrement, informarea părinților și implicarea lor în programele școlare. Calitatea învățământului școlar, în special cel din mediul rural, depinde de infrastructura școlară, de ponderea personalului didactic calificat și de eficiența comunicării dintre școală și comunitate. Creșterea ponderii personalului didactic calificat este realizabilă prin motivarea cadrelor didactice (oferire de cazare, formare profesională, burse etc.). Accesul la educație al copiilor din mediul rural este îngreunat datorită timpului de acces până la școală, a lipsei mijloacelor de transport, precum și a costurilor ridicate ale transportului, ceea ce familiile cu venituri reduse nu și le pot permite. Aceste obstacole pot fi eliminate prin îmbunătățirea facilităților de transport, programe pentru conștientizarea importanței educației în rândul elevilor și a părinților și printr-un sistem de burse oferite elevilor din familii cu posibilități materiale reduse.

Pe lângă aceste activități, mai este necesară o investiție majoră în proiecte de construire, reabilitare, modernizare și dotare a instituțiilor de învățământ, pentru a oferi condiții moderne și atractive pentru tineri.

Acțiuni Indicative:

- Construirea, reabilitarea, modernizarea și dotarea grădinițelor, școlilor, liceelor și anexelor acestora în concordanță cu necesarul actual și prognozele demografice.
- Facilitarea accesului elevilor în școli în toate zonele județului prin asigurarea unui transport școlar modern și eficient.
- Dezvoltarea infrastructurii de educație prin adaptarea la necesitățile persoanelor cu dizabilități.
- Adaptarea sistemului educativ la cerințele pieței muncii.
- Susținerea proiectelor de cercetare-dezvoltare din rândul tinerilor prin parteneriate cu instituturile de cercetare și învățământ.
- Dezvoltarea unui sistem de schimburi de experiență între unitățile de învățământ din mediu rural și urban, precum și cu alte unități de învățământ din țară sau străinătate.

- Dezvoltarea unei „Tabere de vară” pentru acumularea practică de cunoștințe aplicate de către elevi.
- Dezvoltarea sistemului de evaluare în vederea eficientizării actului educațional și oferirea de programe de perfecționare pentru elevii cu potențial intelectual crescut.
- Sprijinirea organizării unor centre de voluntariat.

Măsura 2.1.2.

Promovarea ocupării și creșterea mobilității forței de muncă pentru a răspunde nevoilor reale de pe piața muncii și asigurarea dezvoltării economice și sociale

Scop:

Asigurarea mobilității și flexibilității forței de muncă în vederea creării posibilității de instruire permanentă a forței de muncă active, precum și pregătirea profesională a persoanelor fără un loc de muncă .

Descriere:

Pentru a scade numărul șomerilor și a persoanelor fără ocupație, este necesar să putem oferi programe complexe de formare și reconversie profesională a adulților. Prin această măsură se are în vedere creșterea ofertei de educație a adulților, eficientizarea și profesionalizarea programelor de formare a adulților, corelarea mai eficientă cu cerințelor pieței forței de muncă, care se poate schimba relativ repede, formarea profesională pentru adulții fără loc de muncă din mediul rural, în meserii căutate pe piața forței de muncă. În cadrul acestei măsuri se au în vedere acțiuni de diversificare a ofertei educaționale în domeniile cerute pe piața muncii, din sistemul universitar și preuniversitar, precum și din sistemul de formare continuă, dezvoltarea de programe de învățare bazate pe muncă, adaptarea sistemului de formare la cerințele de standard european și întemeierea unor noi structuri de formare, în afara sistemului educațional și de formare instituționalizat, formarea de parteneriate între școli și mediul de afaceri, dezvoltarea de instrumente și servicii integrate de informare, orientare, consiliere și dezvoltare personală de calitate, actualizarea curriculei (activităților de predare-învățare) prin adaptarea acesteia la nevoile și cerințele actuale din domeniile de interes pentru județ, în conformitate cu cerințele pieței forței de muncă, și acordarea unei importanțe ridicate pregătirii practice a elevilor și studenților, respectiv cursanților.

Acțiuni Indicative:

- Crearea de locuri de muncă prin stimularea IMM-urilor și atragerea investitorilor care creează un număr mare de locuri de muncă, în special în mediul rural.
- Corelarea ofertei educaționale cu necesitățile pieței de muncă.
- Creșterea gradului de competitivitate și adaptabilitate pe piața forței de muncă.
- Extinderea și îmbunătățirea serviciilor în vederea reintegrării pe piața muncii a categoriilor de persoane defavorizate.

Măsura 2.1.3.

Combaterea riscului de excluziune socială a populațiilor vulnerabile și creșterea calității vieții acestora

Scop:

Reducerea procentului populației aflate în situații de sărăcie extremă și îmbunătățirea condițiilor de viață ale acestora .

Descriere:

Populația aflată în risc de excluziune este reprezentată, în general, de comunitățile de romi, persoane cu dizabilități, persoane vârstnice. Autoritățile locale au desfășurat o serie de activități pentru îmbunătățirea vieții acestora, în sensul în care romilor din județ le-au fost emise acte de identitate, astfel putând beneficia de formele de asigurare a pachetelor de hrană și ajutorului minim garantat, ca forme de susținere. Mai sunt însă o multitudine de activități care pot sprijini acest obiectiv, precum: inițierea unor cursuri de reprofilare a șomerilor pe termen lung, inițierea unor programe destinate persoanelor cu dizabilități ușoare, grupurilor etnice minoritare, asigurarea de servicii specializate la domiciliu sau în centre de zi, dezvoltarea rețelelor de locuințe protejate pentru persoane semi-dependente, dezvoltarea rețelelor de centre de zi și rezidențiale în sistem privat, îmbunătățirea condițiilor în centrele rezidențiale pentru persoanele cu handicap grav, asigurarea condițiilor normale de viață și a unor servicii la nivelul standardelor de calitate, crearea unor facilități rezidențiale în orașele județului, pentru a asigura îngrijirea acestora aproape de comunitatea din care fac parte, asigurarea continuității îngrijirii pentru copii și adulți cu dizabilități, dezvoltarea și îmbunătățirea facilităților pentru persoane cu dizabilități în infrastructura publică pentru integrarea în viața normală a comunității, dezvoltarea de cabinete de asistență socială în cadrul spitalelor și întărirea colaborării asistentului social cu medicul de familie, orientarea serviciilor de îngrijire primară spre modelul social de abordare a pacientului, facilitarea accesului persoanelor vârstnice, indiferent de mediul de rezidență, la serviciile sociale și de sănătate, dezvoltarea serviciilor de îngrijire la domiciliu și a altor servicii alternative de tipul: centre de zi, cluburi, locuințe protejate, adăposturi, centre de reabilitare, dezvoltarea serviciilor de îngrijiri de lungă durată pentru persoanele vârstnice dependente, dezvoltarea serviciilor paliative, crearea de locuințe protejate pentru vârstnicii semi-dependenți, susținerea implicării vârstnicilor în activități de voluntariat, activități recreative, culturale, sportive.

Acțiuni Indicative:

- Încurajarea proiectelor care sprijină incluziunea socială a grupurilor dezavantajate și prevenirea abandonului, absenteismului și violenței în școli.
- Facilitarea accesului la oportunitățile de dezvoltare.

Prioritatea 2.2.

Dezvoltarea infrastructurii de sănătate în vederea oferirii unor servicii de sănătate și protecție socială optime

Justificare:

Rețeaua unităților sanitare din cadrul județului este reprezentată mai bine în mediul urban în comparație cu mediul rural.

Caracteristic actului de asistență sanitară din județul Călărași este faptul că personalul medical cu studii superioare este mult sub nivelul necesar și că dotarea unităților sanitare cu aparatură medicală și cu medicamente este necorespunzătoare.

Asistența sanitară a populației județului este asigurată de unități din sectorul public și din cel privat, acesta din urmă dezvoltându-se pe parcursul ultimilor ani.

Modificările intervenite în ultimii ani în structura serviciilor de sănătate au produs schimbări în tipologia unităților sanitare și în structura personalului implicat în asigurarea serviciilor de sănătate. Serviciile de îngrijire a sănătății sunt furnizate printr-o rețea de unități sanitare (spitale, dispensare, cabinete medicale și alte instituții), aparținând în principal sectorului public.

Rețeaua unităților sanitare, din sectorul public se caracteriza în principal la sfârșitul anului 2012 prin: 5 spitale cu 1167 paturi, 4 dispensare medicale, 1 creșă, 6 farmacii și puncte farmaceutice, 4 ambulatorii de specialitate ale spitalelor.

În perioada 2005-2012, procesul de privatizare în domeniul sănătății s-a accentuat, astfel că în anul 2012, rețeaua sanitară particulară a înregistrat modificări importante, în sensul creșterii numărului cabinetelor medicale, cabinetelor stomatologice, laboratoarelor medicale.

Comparativ cu rețeaua unităților din sectorul public, unitățile cu capital privat au deținut, în anul 2012, peste 90 % din rețeaua de farmacii, și în totalitate cabinetele medicale de specialitate, cabinetele medicale de familie, cabinetele stomatologice, laboratoarele medicale, laboratoarele de tehnică dentară și punctele farmaceutice.

Măsura 2.2.1.

Îmbunătățirea și dezvoltarea infrastructurii de sănătate, creșterea calității serviciilor medicale

Scop:

Crearea condițiilor bune de analiză și tratament în vederea creșterii speranței de viață și a sănătății cetățenilor.

Descriere:

Această măsură vizează modernizarea infrastructurii, a aparaturii policlinicilor publice, spitalelor și ambulatoriilor de specialitate integrate acestora, asigurarea medicamentelor de bază pentru pacienți, accesul la serviciile medicale de bază în toate localitățile județului.

Măsura are în vedere în același timp intensificarea activităților de prevenire a îmbolnăvirilor și a diagnosticării timpurii a diferitelor afecțiuni astfel încât să se evite cronicizarea acestora, iar tratamentele să se poată face în regim ambulatoriu, evitând astfel supraaglomerarea secțiilor spitalicești.

Acțiuni Indicative:

- Continuarea demersurilor pentru construirea unui Spital Regional de Urgențe în județul Călărași.
- Modernizarea, reabilitarea și dotarea Spitalului Județean de Urgență Călărași.
- Modernizarea, reabilitarea și dotarea Spitalului de Pneumoftiziologie Călărași.
- Modernizarea, reabilitarea și dotarea corespunzătoare a Serviciului Județean de Ambulanță Călărași.
- Modernizarea, reabilitarea și dotarea Ambulatoriului și al Spitalului Municipal Oltenița.

- Modernizarea, reabilitarea și dotarea Ambulatoriului și al Spitalului de Psihiatrie Săpunari.
- Modernizarea, reabilitarea și dotarea Ambulatoriului și Spitalului orășenesc Lehliu Gară.
- Crearea unui centru de investigații medicale la Budești – locația fostului Spital.
- Asigurarea serviciilor de sănătate în egală măsură pentru populația întregului județ, prin crearea de centre mobile de investigare, diagnosticare și tratament.
- Crearea de centre de permanență pentru monitorizarea stării de sănătate a populației.
- Prevenirea îmbolnăvirilor prin achiziționarea unui laborator modern de analize pentru controlul alimentelor.
- Sprijinirea implementării unor proiecte necesare desfășurării în bune condiții a actului medical.
- Înființarea unor centre moderne pentru persoanele cu dizabilități.
- Sprijinirea implementării unor proiecte care să sporească măsurile de prevenție și tratament la domiciliu.
- Înființarea unui centru specializat pentru tratament și recuperare anti-drog.

Măsura 2.2.2.

Dezvoltarea și modernizarea infrastructurii de protecție socială, creșterea calității serviciilor specializate

Scop:

Îmbunătățirea condițiilor de viață pentru persoanele aflate în situații de risc, prin oferirea unor servicii de protecție socială moderne

Descriere:

Măsura vizează dezvoltarea infrastructurii serviciilor sociale, pe baza necesităților, pentru toate categoriile de persoane defavorizate: persoanele vârstnice, persoanele aflate în centre de plasament sau provenite din aceste centre, persoanele care primesc ajutor social, persoanele care beneficiază de asistența centrelor de zi, etc.

Acțiuni Indicative:

- Înființarea unui centru complex de îngrijire și asistență socială, cămin pentru persoane vârstnice, club, centre de zi, zonă de activități, în municipiul Călărași, strada Independenței.
- Dezvoltarea parteneriatului public-public și public-privat pentru înființarea unor servicii sociale alternative.
- Sprijinirea implementării programelor de incluziune socială.
- Implementarea unui sistem de integrare socială a tinerilor proveniți din serviciul de plasament (posibilitatea înființării unor întreprinderi sociale).
- Modernizarea, dotarea și construirea unor centre de tip rezidențial și nerezidențial.

- Elaborarea unor programe complexe la nivelul localităților pentru implicarea în activități sociale a persoanelor care beneficiază de ajutor social, precum și programe de formare profesională.

Obiectiv Specific 3

Dezvoltarea durabilă prin promovarea unei economii eficiente, ecologice și competitive din punctul de vedere al utilizării resurselor și a politicii energetice, protejarea mediului și managementul riscurilor

Prioritatea 3.1.

Combaterea schimbărilor climatice și consolidarea capacității de rezistență în fața riscurilor climatice, precum și capacitatea de prevenire a dezastrelor și de reacție la acestea

Justificare:

Această prioritate are în vedere toate sectoarele economiei.

În prezent, sursele de emisie a poluanților atmosferici din județul Călărași pot fi caracterizate ca având, în general un impact mediu sau redus asupra calității aerului, datorat în principal, restructurării economice în mai multe sectoare de activitate, precum și extinderii utilizării gazelor naturale drept combustibil de către societățile comerciale, ca și pentru încălzirea rezidențială și instituțională.

Deși pe teritoriul județului nu mai există obiective industriale majore, în ultimii ani a crescut contribuția surselor de tip urban la poluarea aerului. Acest fenomen este generat de intensificarea traficului rutier, menținerea și extinderea sistemelor proprii pentru încălzirea rezidențială, creșterea volumelor de deșeuri spitalicești, extinderea rețelelor de stații de distribuție a carburanților.

Aceste tipuri de surse pot genera, în anumite condiții de emisie, meteorologice și/sau în anumite perioade ale anului, creșterea concentrațiilor de poluanți peste valorile limită pentru protecția receptorilor, în arii mai mult sau mai puțin extinse.

Starea atmosferei pe teritoriul județului Călărași a fost evaluată pe baza aspectelor referitoare la poluarea de impact produsă de dioxid de sulf, dioxid de azot, amoniac, hidrogen sulfurat, fenol, particule sedimentabile și particule în suspensie, calitatea precipitațiilor atmosferice, situația emisiilor de gaze cu efect de seră. Impurificarea aerului în așezările urbane din județul Călărași se datorează în principal activităților industriale, traficului rutier, emisiilor de noxe datorate încălzirii locuințelor cu sisteme proprii bazate pe utilizarea combustibililor solizi precum și eroziunii eoliene care determină antrenarea de particule de pe sol. Analizând flora sălbatică din județul Călărași, din punct de vedere al poluării, se poate concluziona că pericolul esențial în dispariția acesteia îl constituie erbicidele care se administrează pe canale, diguri, căi de acces în câmp, păduri, zone de baltă de către unele societăți.

Datorită gradului scăzut de industrializare, zonele agricole din județ sunt mai puțin afectate de factorii poluanți caracteristici acesteia, în schimb suportă acțiunea unor factori de mediu limitativi, cum sunt: eroziunea, sărăcia în substanțe nutritive și poluarea chimică, factori ale căror efecte negative sunt evidente în productivitatea agricolă și calitatea mediului de trai.

Folosirea pe scară largă a substanțelor chimice pentru tratarea solurilor și a culturilor în contextul practicării de-a lungul timpului a unei agriculturi intensive, a influențat negativ calitatea apelor subterane, gradul de poluare al acestora fiind destul de ridicat.

O problemă deosebită o constituie de asemenea și depozitarea deșeurilor menajere și nemenajere, județul dispunând de un număr redus de locuri de depozitare ecologică a acestora.

În județul Călărași s-a derulat **proiectul „Controlul Poluării în Agricultură”** finanțat de Banca Mondială care a avut ca obiectiv principal la nivel de politică globală ecologică, reducerea pe termen lung, prin intermediul unui management integrat al zonei Călărași și prin combinarea armonioasă a tehnicilor agricole prietenoase pentru mediu cu reconstrucția ecologică a zonei Boianu-Sticleanu, a cantităților de nutrienți (azot și fosfor) și alți agenți poluanți, care ajung în Dunăre și implicit în Marea Neagră. Județul Călărași a făcut parte din faza pilot a acestui proiect prin șapte comune participante: Al. Odobescu, Ciocănești, Cuza-Vodă, Grădiștea, Independența, Vâlcelele și Vlad Țepeș. În conformitate cu Convenția de colaborare între Ministerul Mediului, Unitatea de Management al Proiectului Controlul Integrat al Poluării cu Nutrienți, și Consiliul Județean Călărași, implementarea proiectului a constat în execuția a trei platforme de depozitare și gospodărire a gunoiului de grajd și a deșeurilor menajere în localitățile Budești, Vasilați și Sohatu precum și achiziționarea echipamentelor aferente platformelor.

Presiunile asupra stării de sănătate a solurilor în județul Călărași, sunt determinate de:

- Utilizarea de îngrășăminte chimice
- Utilizarea produselor pentru protecția plantelor (fitosanitare)
- Soluri afectate de reziduuri zootehnice
- Poluările accidentale

Măsura 3.1.1.

Managementul riscurilor naturale

Scop:

Inventariere și monitorizarea zonelor cu grad crescut de risc natural, precum și elaborarea unor planuri concrete de acțiune în sensul prevenirii apariției riscurilor și tratării lor.

Descriere:

Județul Călărași, prin lărga sa expunere pe o distanță de peste 150 km la Dunăre, prezintă și anumite riscuri în privința **inundațiilor**. Astfel, în perioadele în care apele fluviului Dunărea depășesc cotele de inundații există riscul inundării unor comunități aflate de-a lungul fluviului. Astfel, în anul 2006, o serie de gospodării din localitățile Călărași, Mânăstirea, Dorobanțu, Modelu, Roseți, Jegălia, Borcea, Unirea, Dichiseni, au fost inundate. Totuși, riscul este limitat, având în vedere posibilitatea inundării controlate a unor suprafețe de teren folosite în agricultură, în fosta matcă a Dunării.

De asemenea, există riscuri crescute la inundații în unele localități situate la altitudine foarte joasă, pe albia râului Argeș, care acumulează cantități impresionante de ape de pe versanții din vecinătăți. Astfel, în anul 2005 au fost inundate comunele Crivăț și Radovanu.

Pentru stoparea acestor riscuri, este indicată îndiguirea apelor în zonele de risc.

Seceta este un hazard climatic cu o perioadă lungă de instalare și este caracterizată de scăderea precipitațiilor sub nivelul mediu, de micșorarea debitului râurilor și a rezervelor

subterane de apă care determină un deficit mare de umezeală în aer și sol, cu efecte directe asupra mediului și în primul rând asupra culturilor agricole.

Seceta și fenomenele asociate acesteia, respectiv aridizarea și deșertificarea, reprezintă, după inundații, cea de-a doua mare problemă cu care se confruntă județul Călărași.

Acțiuni Indicative:

- Implementarea proiectelor de consolidare de mal și îndiguire în zonele cunoscute cu potențial crescut de inundație.
- Realizarea de perdele forestiere în vederea reducerii riscului de înzăpeziri a localităților și a drumurilor de acces, precum și pentru creșterea umidității solurilor pentru agricultură, reducerea eroziunii și a aridizării și favorizarea dezvoltării microclimatului specific.
- Creșterea gradului de împăduriri în județul Călărași.

Măsura 3.1.1.

Creșterea capacității de intervenție în cazul dezastrelor

Scop:

Asigurarea unei baze materiale moderne de intervenție în caz de dezastre la nivelul unităților administrativ teritoriale precum și a instituțiilor cu atribuții (Inspectoratul de Stat pentru Situații de Urgență), completată de o resursă umană pregătită corespunzător.

Descriere:

În ultimii ani s-a putut observa o accentuare și creștere a frecvenței apariției situațiilor de urgență, fenomene ale naturii accentuate care pot crea dezastre naturale, precum: perioade de ger prelungit, înghețarea Dunării, căderi masive de zăpadă viscolită, perioade prelungite de ploii abundente, perioade prelungite de temperaturi foarte ridicate – seceta. În cazul acesta, prezenta măsură vizează pregătirea autorităților publice de intervenție prin mijloace specializate.

Acțiuni Indicative:

- Dotarea și modernizarea parcului auto de intervenții în caz de dezastre al Inspectoratului pentru Situații de Urgență „Barbu Știrbei”.
- Achiziția de autofreze de mari și mici dimensiuni pentru intervenția în caz de înzăpeziri.
- Înființarea, acolo unde este cazul și modernizarea sistemului de irigații.
- Construirea unui punct de intervenții pentru situații de urgență în localitatea Fundulea, pentru acoperirea necesităților pe A2 și zona adiacentă.
- Elaborarea, monitorizarea și actualizarea Planului județean pentru acțiune și acoperire a riscurilor (PAAR).
- Înființarea unui centru de pregătire pentru Serviciile pentru Situații de Urgență.

Prioritatea 3.2.

Creșterea utilizării energiei regenerabile și a eficienței utilizării energiei

Justificare:

Văzând obiectivele tematice ale Uniunii Europene în ceea ce privește energia și schimbările climatice, respectiv ponderea energiei din surse regenerabile în consumul final, observăm că România depășește deja ținta europeană de 20%, fixând o țintă superioară ce vizează o pondere de 24% a energiei din surse regenerabile din totalul energiei consumate. Investițiile în acest domeniu sunt importante nu doar pentru respectarea direcțiilor și țăintelor strategice, ci tocmai prin posibilitatea oferită de aceste investiții pentru obținerea independenței energetice. Această independență ar însemna un avantaj competitiv deosebit de important pentru județul Călărași în concurența cu alte zone pentru atragerea investitorilor.

Măsura 3.2.1.

Sprijinirea obținerii și utilizării energiei regenerabile

Scop:

Obținerea energiei din surse alternative: parcuri fotovoltaice, hidrocentrale, biocombustibili.

Descriere:

Măsura vizează investiții majore în obiective de obținere a energiei din surse regenerabile. Județul Călărași reprezintă unul dintre cele mai bune teritorii din punctul de vedere al expunerii solare. De asemenea, râurile interioare precum și fluviul Dunărea reprezintă surse neexploatate încă în vederea obținerii energiei hidro. Fiind un județ cu o importantă producție agricolă, resturile vegetale obținute din agricultură pot fi folosite pentru obținerea diversilor combustibili.

Acțiuni Indicative:

- Înființarea de parcuri fotovoltaice în vederea scăderii consumului de energie electrică din surse poluante.
- Crearea premiselor pentru utilizarea potențialului hidroenergetic al fluviului Dunărea și a râurilor interioare din județul Călărași.
- Creșterea ponderii investițiilor în dezvoltarea sistemelor alternative de producere a energiei termice și a cogenerării.

Măsura 3.2.2.

Îmbunătățirea eficienței energetice și reducerea impactului negativ asupra mediului al funcționării sistemului energetic

Scop:

Diminuarea consumului energetic necesar încălzirii și iluminării clădirilor precum și iluminatului public.

Descriere:

La nivelul municipiului Călărași au fost deja demarate programe de termoizolare a clădirilor rezidențiale în vederea diminuării consumului energetic. Aceste programe trebuie multiplicat la nivelul tuturor localităților, în vederea clădirilor de locuit precum și a clădirilor nerezidențiale.

Acțiuni Indicative:

- Termoizolarea clădirilor de locuit și a clădirilor nerezidențiale în vederea scăderii consumului de energii poluante.

Prioritatea 3.3.

Protecția și îmbunătățirea biodiversității și a mediului prin promovarea unei utilizări eficiente a resurselor

Justificare:

Județul Călărași a fixat o prioritate în gestionarea problemelor mediului în sensul intensificării activităților de management al apei și deșeurilor.

Folosirea pe scară largă a substanțelor chimice pentru tratarea solurilor și a culturilor în contextul practicării de-a lungul timpului a unei agriculturi intensive, a influențat negativ calitatea apelor subterane, gradul de poluare al acestora fiind destul de ridicat.

O problemă deosebită o constituie de asemenea și depozitarea deșeurilor menajere și nemenajere, județul dispunând de un număr redus de locuri de depozitare ecologică a acestora.

Consumul ridicat de resurse creează presiuni asupra mediului, aceste presiuni includ epuizarea resurselor neregenerabile, utilizarea intensivă a resurselor regenerabile, transporturile, emisiile mari în apă, aer și sol provenite din activități miniere, precum și producția, consumul și producerea de deșeuri. Locuințele, alimentele și mobilitatea justifică cea mai mare cotă de utilizare a resurselor și de exercitare a presiunii asupra mediului.

Eliminarea deșeurilor poate determina un impact asupra sănătății și a mediului, prin emisiile în aer, apa de suprafață și pânza freatică, în funcție de modul în care acestea sunt gestionate.

Activitatea de reciclare a deșeurilor oferă surse alternative de materii prime și contribuie la reducerea presiunii poluante a deșeurilor asupra mediului

În județul Călărași se desfășoară proiectul ISPA „Sistem Integrat de Management al Deșeurilor solide în județul Călărași” care prevede:

- colectarea selectivă a deșeurilor și transportul specializat;
- sortarea deșeurilor pe amplasamentul depozitului din comuna Ciocanesti, județul Calarasi;
- depozitarea deșeurilor solide, respectiv:
 - a)stocarea temporară a deșeurilor – stații de transfer: Lehliu-Gara, Oltenita și Calarasi;
 - b)depozitare finală – depozit conform de deșeuri nepericuloase în comuna Ciocanesti, județul Calarasi;
- compostarea deșeurilor biodegradabile, stație de compostare centralizată a deșeurilor pe amplasamentul depozitului județean din comuna Ciocanesti, jud. Calarasi;
- închiderea depozitelor de deșeuri existente neconforme: Fundulea, Lehliu-Gara, Calarasi, Oltenita.

Strategia de bază pentru managementul durabil al resurselor de apă presupune gestiunea și implementarea cerințelor Directivei Cadru Apă transpusă în Planurile de management al Bazinelor hidrografice, până la obținerea unui mediu funcțional și durabil la nivelul Bazinului hidrografic.

Ca acțiuni de bază pentru un management durabil al resurselor de apă , menționam :

- reducerea considerabilă a poluării organice
- acțiuni pentru reducerea poluării cu nitrați a apelor subterane , obiectivul principal fiind atingerea “stării chimice bune”
- reducerea poluării cu nutrienți

reducerea poluării cu substanțe prioritare periculoase deversate în apele de suprafață

În prezent în mediul urban se derulează proiectul “Extinderea și reabilitarea sistemelor de alimentare cu apă și canalizare în județul Călărași”, aprobat de Comisia Europeană pentru POS Mediu, cu finanțare din Fondul de Coeziune.

Obiectivul general al proiectului este de a asigura o strategie locală pentru dezvoltarea sectoarelor de apă și apă uzată, pentru conformarea cu cerințele generale negociate de România în cadrul procesului de aderare și post-aderare.

În același timp, prioritatea vizează protejarea patrimoniului natural cel mai important al județului – flora și fauna Dunării.

Măsura 3.3.1.

Dezvoltarea sistemelor durabile de management al deșeurilor

Scop:

Implementarea unui sistem modern de management al deșeurilor, având prioritate colectarea selectivă și reutilizarea deșeurilor pentru creșterea potențialului energetic.

Descriere:

În județul Călărași se desfășoară proiectul ISPA „Sistem Integrat de Management al Deșeurilor solide în județul Călărași”. Acest proiect presupune funcționarea a 3 rampe de transfer la Călărași, Oltenița și Lehliu Gară, precum și a unei platforme pentru colectarea deșeurilor pe raza administrativ teritorială a comunei Ciocănești.

Acțiuni Indicative:

- Implementarea de măsuri pentru Managementul deșeurilor.

Măsura 3.3.2.

Protejarea, reafacerea și conservarea ecosistemelor

Scop:

Implementarea unor măsuri concrete pentru protejarea și reafacerea ecosistemelor, vizând managementul apei și conservarea zonei Dunării.

Descriere:

Biodiversitatea reprezintă unul dintre cele mai importante elemente ale civilizației, un sistem de o valoare economico-socială inestimabilă, prin multiplele funcții pe care le îndeplinește.

Astfel, utilizarea irațională a resurselor naturale ne poate pune în pericol viitorul, prin degradarea accentuată a mediului înconjurător, consumarea unor resurse neregenerabile sau distrugerea unor surse cu potențial regenerabil.

Acțiuni Indicative:

- Implementarea de măsuri pentru Managementul apei.
- Protejarea florei și a faunei Dunării prin acțiuni specifice

Măsura 3.3.3.

Dezvoltarea capacității instituționale și de ocrotire a zonelor protejate prin managementul mediului

Scop:

Realizarea unui management mai bun și mai eficient în elaborarea în cadru partenerial și participativ a politicilor din domeniul mediului.

Descriere:

Măsura vizează colaborarea mai multor factori de decizie în privința problematicii mediului, precum și transparentizarea activităților specifice, în vederea recepționării mesajelor de către un număr cât mai ridicat de cetățeni.

Acțiuni Indicative:

- Reducerea poluării atmosferice.
- Reducerea poluării fonice.
- Managementul ariilor și habitatelor naturale protejate.
- Managementul pădurilor, protejarea fondului de vânătoare și a florei și a faunei.
- Conservarea fondului piscicol și cinegetic călărășean.

Obiectiv Specific 4

Creșterea competitivității economiei județului, prin dezvoltarea infrastructurii de sprijin a afacerilor și consolidarea cercetării-dezvoltării-inovării.

Prioritatea 4.1.

Creșterea competitivității IMM, a atractivității pentru investiții și dezvoltarea durabilă a antreprenoriatului

Justificare:

Factor vital pentru funcționarea economiei de piață, sectorul privat din economia județului a evoluat relativ lent, fiind orientat preponderent spre unități mici din domeniul comerțului și a bunurilor de larg consum, atractive din punct de vedere al vitezei de rotație a capitalului și al perspectivelor de acces pe piața internă și externă.

Dinamica și distribuția teritorială a IMM-urilor este influențată de o serie de factori precum:

- existența unui potențial de forță de muncă cu o bună pregătire profesională, posibilitatea accesului la capitalul disponibil, structura economică și cererea corespunzătoare.
- Lipsa unei strategii de dezvoltare globală a sectorului IMM, corelată cu necesitățile de dezvoltare economică și socială ale județului, a determinat înființarea IMM-urilor în general în mediul urban și mai puțin în cel rural.
- Structura IMM-urilor în funcție de mărime indică predominanța micilor întreprinderi, în contextul în care, în unele zone s-au creat și dezvoltat și IMM-uri reprezentative atât ca mărime cât și ca importanță.

Mediul de afaceri călărășean, în perioada 2004 – 2012, a urmat tendințele înregistrate la nivel național și regional, având astfel o dezvoltare puternică în perioada 2004-2008, pentru ca mai apoi, în perioada 2009-2011 să înregistreze o perioadă de regres, pe fondul crizei economice.

Le nivelul județului Călărași, în anul 2012, cele mai multe întreprinderi active erau concentrate în domeniul agriculturii, urmate de cele din domeniul comerțului, pentru ca cele din industrie, construcții și servicii să aibă ponderi mai scăzute.

Potențialul economic și uman, cadrul geografic și gradul de urbanizare și industrializare au constituit condițiile favorizante atragerii și pătrunderii investițiilor străine.

Totodată, oportunitățile de afaceri oferite de județ au determinat orientarea și decizia unor cunoscute firme străine de a investi aici.

Fabrica de geam float cu capital francez Saint Gobain Glass, a început producția în noiembrie 2006, în urma unei investiții de 100 mil. Euro, noua unitate urmând să reprezinte un centru regional de producție al grupului francez în Europa de Sud-Est. În urma unor studii realizate în câteva țări, piața românească a sticlei este considerată cea mai performantă. Jumătate din producția fabricii va fi exportată în Bulgaria, Serbia, Grecia și Polonia. Sprijinirea domeniului de afaceri prin promovarea unor proiecte de reamenajare a vechilor situri industriale acum neutilizate și introducerea acestora în circuitul productiv (înființarea parcurilor industriale Siderca-Călărași, Roseți-Modelu, Independenței, Sohatu și Turol-Oltenița), vor conduce la crearea unor locuri de muncă, marcând readucerea la viață atât a portului, cât și a orașului Călărași.

Ca alternativă, strategia de revigorare economică a județului vizează cu preponderență sprijinirea dezvoltării afacerilor din domeniul productiv. Întărirea sectorului IMM-urilor orientate pe activități productive, devine astfel un instrument de creștere și stabilizare economică.

Existența în județ a unor spații productive neutilizate, care pot fi reamenajate și orientate spre alte domenii de activitate, creează noi premise pentru afaceri, contribuind la creșterea activității județului pentru noi investiții.

Pe lângă aceste aspecte, importante zone și locații cu potențial de dezvoltare sunt caracterizate de lipsa unor servicii de bază - utilități, căi de acces, etc., sau în condițiile existente, acestea nu corespund în totalitate nevoilor legate de susținerea procesului de producție.

Serviciile de sprijinire a investițiilor vizează întărirea competitivității și capacității întreprinderilor, pentru susținerea creșterii economice a județului. Acestea se vor concentra pe următoarele direcții: investiții în capital fizic, utilizarea eficientă și durabilă a resurselor locale,

accelerarea trecerii de la vechile tehnologii poluante la noi tehnologii curate, amenajarea zonelor industriale neutilizate.

Măsura 4.1.1.

Crearea și dezvoltarea de locații competitive destinate activității de producție

Scop:

Dezvoltarea mediului de afaceri nonagricol.

Descriere:

Crearea unor structuri propice dezvoltării de afaceri, precum și pentru atragerea investitorilor din alte zone. Măsura va sprijini crearea unor noi structuri pentru dezvoltarea unităților de producție, extinderea și diversificarea celor existente, schimbări în procesul de producție în vederea lansării de noi produse.

Acțiuni Indicative:

- Crearea unor parcuri industriale în județul Călărași în zona fostului combinat siderurgic, în zona comunei Sohatu și zona Modelu-Roseți.

Măsura 4.1.2.

Susținerea inițiativelor de afaceri

Scop:

Elaborarea unor planuri concrete și construirea unor structuri de afaceri pentru susținerea mediului de afaceri călărășean.

Descriere:

Măsura are în vedere dezvoltarea unei rețele de sprijinire a afacerilor (incubatoare de afaceri, centre de afaceri, parcuri logistice, centre expoziționale, parcuri tehnologice, etc.) care să găzduiască întreprinderile (în special, cele mici și mijlocii) din ramurile cu potențial ridicat de creștere (IT&C, mașini și echipamente, industrie prelucrătoare, materiale de construcții și industrii creative), dar și să ofere servicii de afaceri acestor firme (consultanță, organizare de târguri și expoziții, formare profesională, transfer tehnologic, etc.).

Acțiuni Indicative:

- Dezvoltarea de incubatoare de afaceri.
- Consolidarea și sprijinirea structurilor asociative ale mediului de afaceri.
- Facilitarea accesului micilor întreprinzători la surse de finanțare.
- Sprijinirea asocierii micilor fermieri și promovarea produselor tradiționale ca un brand al județului.
- Dezvoltarea infrastructurii turistice, promovarea și diversificarea ofertei de turism și a serviciilor conexe.

Prioritatea 4.2.

Dezvoltarea capacității de cercetare-dezvoltare-inovare, facilitarea transferului de tehnologie și extinderea accesului la rețeaua broadband

Justificare:

Inovarea este un proces continuu și dinamic, care contribuie la creșterea economică. Acesta este definit ca fiind introducerea de bunuri, servicii, procese sau metode de marketing substanțial îmbunătățite, creșterea economică și dezvoltarea depinzând de generarea, exploatarea și diseminarea noilor cunoștințe, metode, procese și produse. Este general admis faptul că modul corect de a depăși criza și de a înscrie economia pe calea unei creșteri sustenabile și echitabile din punct de vedere social este finanțarea inovării în întreprinderi.

Tehnologiile Informației și Comunicațiilor (TIC) și activitățile economice electronice sunt motoarele cheie în dezvoltarea companiilor: achiziția, producția, marketingul, vânzarile și distribuția. Studiile arată că există încă mult loc pentru îmbunătățiri, deoarece multe companii consideră că furnizorii și clienții lor nu sunt pregătiți pentru activitățile economice electronice, acesta fiind, în general, motivul principal pentru care activitățile de acest tip nu sunt folosite mai intens.

Prioritatea are în vedere sprijinirea furnizării de servicii de consultanță pentru IMM din județ, care să contribuie la creșterea competitivității acestora. De asemenea, județul Călărași își propune înființarea unei structuri de ajutorare a firmelor de „start up”, pentru intrarea pe piața concurențială.

Măsura 4.2.1.

Dezvoltarea cercetării, transferului tehnologic și a rețelelor informaționale pentru afaceri

Scop:

Creșterea competitivității economice prin utilizarea tehnologiilor informației.

Descriere:

Măsura vizează dezvoltarea capacității de cercetare – inovare și transfer tehnologic între diferiții parteneri din județ. Se va urmări implementarea de sisteme informatice integrate, aplicații electronice de management al afacerilor, soluții de comerț electronic, la nivelul întreprinderilor din județ. Se va susține conectarea la broadband, precum și consolidarea infrastructurii TIC pentru facilitarea accesului public la aceasta, la un preț acceptabil, și stimularea furnizării serviciilor de telecomunicații.

Măsura își propune și sprijinirea mediului de afaceri local de către administrația publică prin oferirea de facilități de pornire de tip „start up” a firmelor care au capacitatea să aducă valoare adăugată economiei locale prin soluții inovative.

Pentru a putea face față competitivității interne și externe și a răspunde cerințelor economice de piață este necesară orientarea afacerilor spre domenii care determină funcționalitatea și performanțele acestora. În acest sens, un rol important îl joacă sectorul consultanței.

Serviciile de consultanță în afaceri sunt subdezvoltate la nivel județean, în special în ceea ce privește calitatea și specializarea, acestea limitându-se la domenii tradiționale – expertiză legală, contabilitate, consultanță privind taxele și impozitele și audit.

Acțiuni Indicative:

- Susținerea și dezvoltarea activității Centrului de afaceri Călărași - Silistra.
- Facilitarea relațiilor între mediul de afaceri autohton și investitorii străini.
- Sprijinirea dezvoltării de parteneriate, clustere de afaceri și centre de transfer tehnologic.

Obiectiv Specific 5

Creșterea dinamică a economiei zonei rurale, dezvoltarea nivelului de trai în spațiul rural și a contribuției acestuia la economia județului

Prioritatea 5.1.

Revitalizarea comunităților rurale

Justificare:

Veniturile scăzute ale gospodăriei și infrastructura slab dezvoltată se reflectă în diferențele mari existente între zona rurală și urbană în ceea ce privește starea locuinței, echiparea gospodăriei, serviciile comunitare și infrastructura rutieră. Gospodăriile rurale sunt cu mult sub nivelul gospodăriilor urbane în ceea ce privește aceste dimensiuni fizice și sociale ale vieții cotidiene. Serviciile comunitare precare și condițiile de locuit au un efect advers asupra dorinței antreprenorilor de a iniția noi afaceri în zona rurală și reprezintă o barieră în calea stabilirii unor persoane bine instruite și calificate în spațiul rural.

Diversificarea activităților economice din spațiul rural este indispensabil legată și de existența unei rețele comerciale adecvate. Acest lucru vizează dezvoltarea unor centre comerciale în vederea aprovizionării complete a populației cu produse de strictă necesitate, îndeosebi nealimentare, precum și pentru valorificarea produselor locale obținute din valorificarea lemnului, a lânii, articole de artizanat, olărit, etc.

Prin dezvoltarea și diversificarea acestui tip de comerț se obține și o creștere a valorii adăugate a produselor locale, precum și evitarea deplasării populației la distanțe mari și cu costuri suplimentare.

Patrimoniul cultural al satului românesc reprezintă o sursă importantă de dezvoltare la nivel local și regional.

În acest sens păstrarea și conservarea patrimoniul cultural prezintă o importanță deosebită și în dezvoltarea turismului rural, ca mod de promovare a tradițiilor satului românesc cu efect pozitiv atât în rândul turiștilor cât și a populației locale.

Creșterea oportunităților de ocupare neagricolă este deosebit de importantă pentru abordarea problemelor rurale, pe măsură ce sectorul agricol se restructurează.

Măsura 5.1.1.

Creșterea calității vieții în zonele rurale

Scop:

Reducerea diferențelor nivelului de trai dintre mediul rural și urban prin creșterea calității serviciilor în mediul rural.

Descriere:

Măsura vizează programe integrate de dezvoltare a infrastructurii, revigorare a situației economice, soluționarea problemelor sociale și de mediu, acțiuni pentru dezvoltarea activității Grupurilor de Acțiune Locală, etc.

Pentru o dezvoltare durabilă, este necesară, concomitent cu dezvoltarea economică, și o conservare a moștenirii culturale, care se va realiza prin: renovarea clădirilor, monumentelor istorice și culturale în scopul păstrării imaginii autentice a satului românesc, modernizarea zonelor cu potențial recreativ și turistic, implementarea unui set de activități în vederea păstrării identității locale.

Acțiuni Indicative:

- Sprijinirea investițiilor de promovare și conservare a patrimoniului cultural.
- Sprijinirea investițiilor în dezvoltarea serviciilor de utilități publice în spațiul rural.
- Sprijinirea investițiilor pentru creșterea siguranței, protecție împotriva riscurilor naturale, creșterea calității vieții în mediul rural.

Prioritatea 5.2.

Creșterea competitivității activităților economice din spațiul rural și îmbunătățirea condițiilor pentru fermele mici

Justificare:

Spațiul rural călărășean are o importanță deosebită sub aspectul elementelor pozitive și negative (în principal datorită ponderii relativ mare a suprafețelor agricole pe care o deține și a ponderii populației ocupate în agricultură, a tradițiilor și obiceiurilor specifice țării). Modul de folosință al terenurilor și distribuirea acestora în teritoriu sunt influențate de condițiile de relief, caracteristicile pedo-climatice și pretabilitatea terenurilor la culturile înființate. Solurile, deși au o calitate superioară, sunt deja afectate de eroziune, secetă și compactare, situații apărute în urma lucrărilor necorespunzătoare și a condițiilor climatice.

La acestea se adaugă existența unei infrastructuri de îmbunătățiri funciare necorespunzătoare, care necesită modernizare și refacere, precum și adaptarea sistemelor de irigații și desecare, la noile cerințe în vederea creșterii rentabilității exploatațiilor agricole.

Stimularea transformării gospodăriilor țărănești în ferme familiale cu caracter comercial, aducător de venituri substanțiale, va fi un proces important în diminuarea fluxului de forță de muncă tânără ce migrează către mediul urban.

Sprijinul va trebui să fie destinat pentru îmbunătățirea performanțelor producției agricole și alimentare din punct de vedere al standardelor de calitate și al diversificării gamei sortimentale a produselor prelucrate și/sau pentru a se conforma standardelor, îmbunătățirea și optimizarea fluxurilor de producție, prelucrare și marketing, crearea sau modernizarea rețelelor locale de colectare, a capacităților de recepționare, depozitare, condiționare, sortare și ambalare în special în sectoarele pentru producția agricolă de bază: lapte și produse lactate; carne, produse din carne

și ouă; legume, fructe și cartofi; cereale; oleaginoase; viță de vie; plantele textile (în și cânepă), miere de albine, plante medicinale și aromatice, ciuperci, melci și broaște.

Pe lângă acestea, este necesară o îmbunătățire a sistemului de informare și instruire al agricultorilor, al procesatorilor de produse agricole și forestiere în vederea îmbunătățirii cunoștințelor profesionale și a managementului, încurajarea intrării pe piață a fermelor de semi-subsistență prin creșterea viabilității acestora, refacerea sistemelor de irigații pe teritoriul întregului județ, încurajarea creării grupurilor de producători.

Măsura 5.2.1.

Sprrijinirea activităților agricole

Scop:

Dezvoltarea comunităților rurale.

Descriere:

Măsura are în vedere concentrarea eforturilor administrației publice locale pentru sprijinirea agricultorilor de subsistență și a micilor fermieri din spațiul rural să se asocieze, să creeze produse specifice și branduri locale, să proceseze și valorifice marfa în final, la un preț superior. Această măsură vine și pe fondul implementării la nivel național a unui set de reguli derivate din regulamentele europene care limitează accesul pe piață a micilor producători, în condițiile în care veniturile obținute sunt prea mici pentru a oferi posibilitatea investițiilor în tehnologie în vederea respectării legislației în vigoare.

Acțiuni Indicative:

- Sprijinirea producătorilor prin organizarea și promovarea târgurilor pentru produse.
- Crearea de spații de depozitare, ambalare a produselor.
- Sprijinirea investițiilor în procesarea produselor agricole.
- Informare și consiliere a agricultorilor cu privire la oportunitățile de dezvoltare și finanțare a afacerilor.
- Sprijinirea micilor producători din agricultura de subsistență rurală în vederea asocierii și promovării produselor spre economia de piață.

Măsura 5.2.2.

Diversificarea economiei din spațiul rural - sprijinirea activităților non-agricole

Scop:

Dezvoltarea diversității și alternativelor în mediul rural.

Descriere:

Măsura vizează sprijinirea investițiilor și ideilor de susținere a activităților non-agricole din mediul rural, în vederea oferirii de alternative viabile agriculturii. În spațiul rural, în trecut, marea majoritate a locuitorilor erau ocupați în agricultură. Odată cu mecanizarea accentuată a agriculturii, performanța crescută a utilajelor agricole, au fost necesari un număr din ce în ce mai mic de muncitori agricoli. Administrația publică are rolul de a veni în sprijinul acestora și de a încerca să stopeze acest efect, profitând de o altă latură economică dezvoltată concomitent – turismul.

Acțiuni Indicative:

- Promovarea și sprijinirea inițiativelor de dezvoltare a afacerilor în agroturism.
- Promovarea activităților tradiționale și meșteșugărești locale.

Obiectiv Specific 6

Dezvoltarea capacității administrative prin îmbunătățirea accesibilității și calității serviciilor publice furnizate și aplicarea unui management transparent

Prioritatea 6.1.

Dezvoltarea și implementarea de politici publice

Justificare:

În activitatea de elaborare a cadrului de referință a județului Călărași, de-a lungul dezbaterilor tematice, am putut observa un grad de implicare a factorilor interesați redus, fapt regăsit în general în gardul de implicare a cetățenilor în procesul decizional al administrației publice locale. Formularea de politici publice, creșterea gradului de transparență, planificarea și managementul strategic, monitorizarea, evaluarea și disponibilitatea informațiilor cu privire la costurile administrative răspunde necesității de a întări capacitatea administrativă, de a îmbunătăți procesul de luare a deciziilor și deci contribuie la eficiența administrației publice și, indirect, la dezvoltarea socio-economică.

Aceste măsuri trebuie completate cu activități intense de creștere a gradului de transparență decizională, prin folosirea tuturor mijloacelor moderne de comunicare în interesul cetățenilor, prin planificare și bună comunicare a planurilor și activităților.

În același timp, funcționarii publici trebuie ținuti la curent cu dezvoltarea tehnologiei informațiilor precum și cu noile modele de management, prin cursuri interactive și sesiuni de team building, pentru a putea face față noilor cerințe ale unei societăți moderne, aflată în continuă schimbare.

Măsura 6.1.1.

Creșterea gradului de transparență a administrației publice

Scop:

Aducerea cetățeanului aproape de administrația publică în procesul de luare a deciziilor.

Descriere:

Creșterea gradului de transparență decizională, prin folosirea tuturor mijloacelor moderne de comunicare în interesul cetățenilor, prin planificare și bună comunicare a planurilor și activităților.

Acțiuni Indicative:

- Dezbaterea publică a tuturor documentelor programatice și a politicilor publice ale autorităților locale.
- Realizarea de pagini interactive de internet pentru toate autoritățile publice din județ.

- Înființarea și dezvoltarea unor structuri de sprijin pentru planificarea strategică și îmbunătățirea guvernantei rețelei de localități din județ.
- Eficiența planificării prin implicarea tuturor actorilor interesați în procesul decizional.
- Dezvoltarea resursei umane din administrația publică prin formare continuă cu ajutorul cursurilor și trainingului specializat.
- Creșterea gradului de interacționare și comunicare între funcționarii instituțiilor călărășene, prin desfășurarea unor sesiuni de team building.

Prioritatea 6.2.

Consolidarea relațiilor de cooperare dintre autoritățile publice la nivel județean și local

Justificare:

La nivelul județului Călărași a putut fi observată activitatea unor structuri asociative de gen Asociații de Dezvoltare Intercomunitară, Grupuri de Acțiune Locală, Comisii de Dialog Social sau pentru Modernizarea Administrației Publice. Prin cooperarea și colaborarea partenerilor acestor structuri, au fost obținute rezultate foarte bune, superioare celor restrânse la nivelul unei singure instituții sau unitate administrativ teritorială. În aceste condiții, prioritatea prezentă își propune sprijinirea în continuare a structurilor asociative, precum și identificarea unor necesități de intervenție și a partenerilor potriviți pentru acestea, în crearea unor noi structuri asociative.

Măsura 6.2.1.

Dezvoltarea de modele de bună practică, cooperare și training

Scop:

Promovarea măsurilor bune și multiplicarea lor la nivelul tuturor unităților administrativ teritoriale din județ.

Descriere:

Elaborarea unor documente de reliefare a exemplelor de bună practică și colaborarea intensă cu partenerii în vederea oferirii unor servicii publice de calitate unitare pentru toți cetățenii județului. Această măsură vizează dezvoltarea unor module de cursuri de perfecționare, adresate funcționarilor publici cu competențe în domeniul cooperării inter-instituționale sau care sunt implicați în activitatea structurilor de tip ADI, atât din cadrul Consiliului Județean Călărași, cât și din cadrul primăriilor și consiliilor locale din județul Călărași. Aceste cursuri vor viza cadrul juridic privind cooperarea, managementul proiectelor, parteneriatul public-privat.

Acțiuni Indicative:

- Implementarea de proiecte și elaborarea de caiete de bună practică în vederea multiplicării bunelor practici.
- Dezvoltarea structurilor de cooperare existente.
- Training în privința cooperării.

Prioritatea 6.3.

Implementarea de soluții inovatoare la nivelul administrației județene

Justificare:

Administrația publică românească este deseori nevoită să urmeze modelele de management moderne ale unor administrații publice occidentale, cu atât mai mult cu cât acestea suferă continue schimbări pentru a răspunde cu maximă promptitudine cerințelor mediului privat. Managementul public călărășean, trebuie în consecință să adopte o serie de măsuri care să răspundă rigorilor managementului performant practicat în mediul privat.

Măsura 6.3.1.

Implementarea unor soluții de tip e-guvernare

Scop:

Reducerea birocrăției prin simplificarea și transparentizarea procedurilor administrației publice.

Descriere:

Măsura vizează implementarea unor soluții informatice care să răspundă nevoilor cetățenilor într-un mod cât mai simplu, precum și să ajute unitățile administrativ teritoriale și instituțiile publice să interacționeze, prin eliminarea termenelor lungi.

Acțiuni Indicative:

- Implementarea de proiecte bazate pe soluții IT.
- Interconectarea localităților prin fibră optică și crearea unei platforme informatice pentru creșterea transparenței administrative.
- Parteneriate cu universități și centre de cercetare-inovare.

Prioritatea 6.4.

Dezvoltarea mediului de cooperare transfrontalier

Justificare:

Vecinătatea județului Călărași cu districtul Silistra din Republica Bulgară ne oferă oportunitatea dezvoltării unor parteneriate benefice comunităților de pe ambele maluri dunărene. Tradițiile, obiceiurile, precum și produsele și serviciile celor două zone trebuie să devină cât mai cunoscute partenerilor în vederea dezvoltării economico-sociale a comunităților.

Consiliul județean Călărași a implementat în acest sens, în parteneriat cu administrație publică locală din Bulgaria, un proiect pentru construirea unui Centru de Afaceri pe malul românesc al Dunării. Acest centru a găzduit o serie de evenimente, întruniri de afaceri, conferințe, devenind astfel atractiv partenerilor bulgari, pentru ca, în prezent să derulăm un proiect pentru construirea unui astfel de centru și în Bulgaria.

Măsura 6.4.1.

Îmbunătățirea cadrului relațional cu partenerii din zona transfrontalieră

Scop:

Dezvoltarea mediului de afaceri prin promovarea produselor și serviciilor autohtone peste graniță.

Descriere:

Măsura vizează dezvoltarea colaborării cu omologii bulgari, în vederea identificării unor proiecte de interes comun care urmează a fi derulate în parteneriat, precum și pentru a sprijini schimburile de experiență și dezvoltarea mediului de afaceri al celor două zone.

Acțiuni Indicative:

- Cooperarea a structurilor asociate.
- Dezvoltarea mediului partenerial.

Prioritatea 6.5.

Realizarea de schimburi de bune practici și experiență în relațiile interregionale și internaționale

Justificare:

Județul Călărași face parte din mai multe structuri asociative la nivel internațional, printre care: Adunarea Regiunilor Europene și Comitetul Regiunilor Periferice Maritime. Pe plan național, județul face parte din Regiunea de Dezvoltare 3 Sud Muntenia. Având în vedere participările la lucrările acestor structuri, legăturile pe care acestea le facilitează între diferiții participanți, ne este creată oportunitatea schimburilor de bune practici, urmărind să învățăm noi tehnici de management administrativ, politici publice performante, precum și să evităm anumite puncte slabe evidențiate ca riscuri în practicile partenerilor.

Măsura 6.5.1.

Autoevaluarea continuă a sistemelor manageriale implementate la nivel instituțional și inventarierea punctelor slabe

Scop:

Perfecționarea managementului instituțional prin adoptarea unor noi practici.

Descriere:

Consiliul Județean Călărași a implementat, în vederea controlării activităților proprii, eliminării riscurilor și oferirii unor servicii de cea mai bună calitate clienților săi, un Sistem de Managementul Calității, iar mai apoi, un Sistem de Control Intern Managerial. Aceste două sisteme sunt utile angajaților și direcționează activitățile spre satisfacția clienților și atingerea obiectivelor proprii, însă, în contextul continuei schimbări și modernizări ale societății și administrației publice, sunt perfectibile. Rolul nostru este de a rămâne atenți la nevoile călărășenilor pe de o parte, iar pe de altă parte la practicile europene, pentru a îmbunătăți permanent managementul instituției.

Acțiuni Indicative:

- Realizarea de schimburi de experiență cu alte instituții din țară sau străinătate.

- Aplicarea de sisteme și politici moderne de management evidențiate ca soluții de succes în administrația publică europeană.

Măsura 6.5.2.

Îmbunătățirea cadrului relațional la nivel național și internațional

Scop:

Îmbunătățirea activităților de promovare a intereselor județului.

Descriere:

Măsura vizează înființarea unei structuri operative, din care să facă parte persoane pregătite și reprezentative din diverse instituții și administrații publice, precum și din mediul privat sau ONG, și care să poarte reprezentativitatea prin delegare a intereselor județului în fața diferitelor structuri de interes: camere de comerț din țară sau străinătate, ambasade, consulate, mediu de afaceri și investitori români sau străini.

Acțiuni Indicative:

- Înființarea și operaționalizarea unei structuri active cu rol în promovarea intereselor județului Călărași.

IV. Portofoliul de Proiecte al Județului Călărași

Portofoliul de proiecte al județului reprezintă totalitatea proiectelor de dezvoltare, aflate în diferite faze de pregătire (idei de proiect, studii de pre-fezabilitate, studii de fezabilitate, proiecte tehnice), transmise de parteneri (mediul public sau privat) în urma dezbaterilor și ședințelor de lucru pe grupuri tematice, reprezentând necesitățile la nivel sectorial. Acestea au fost comunicate, de regulă, într-un format standard stabilit printr-o „fișă de proiect” care cuprinde date privitoare la numele proiectului, instituția/ entitatea care îl implementează, stadiul documentației, descrierea proiectului, precum și valoarea acestuia (sau o estimare a valorii).

Portofoliul de proiecte reprezintă un document de îndrumare, el fiind caracterizat prin flexibilitate, putând fi completat pe întreaga perioadă programatică cu diferite proiecte în zone de investiții nou identificate. Mai mult decât atât, procesul partenerial de implementare a strategiei rămâne deschis, fiind posibilă alăturarea oricăror noi parteneri, în vederea stabilirii de noi proiecte de investiții sau identificării de noi surse de finanțare.

Proiectele cuprinse de acest portofoliu vor fi analizate prin prisma unei scale de măsurare a probabilităților și temporizării, astfel încât, în funcție de factorii interesați, posibilitățile de finanțare, de cofinanțare, și impactul generat de fiecare proiect în parte, să putem reliefa o gradație a lor, stabilind indicatorii de performanță/ de realizare a strategiei.

Portofoliul integrează o serie de necesități, dorințe, aspirații ale unităților administrativ teritoriale, ale instituțiilor publice, ale mediului privat sau organizațiilor nonguvernamentale, multe dintre ele având un grad ridicat de risc al probabilităților de implementare care le poate face greu de finalizat până la sfârșitul perioadei programatice, respectiv anul 2020. (spre exemplu, podul peste Dunăre, Canalul Dunăre – București, Danubius Parc, etc., sunt câteva dintre proiectele care, dincolo de dorința autorităților locale trebuie să beneficieze și de implicarea autorităților centrale guvernamentale sau autorități locale și centrale ale altor state, de rezerve bugetare sau finanțatori, precum și de perioade mari de implementare, ceea ce le face greu de finalizat până în anul 2020).

Portofoliul de proiecte al Județului Călărași este prezentat detaliat în Anexa nr. 1, care face parte integrantă din prezentul document.

Estimarea necesităților de finanțare

Planul de Dezvoltare a Județului Călărași 2014 – 2020 reprezintă baza strategică a Obiectivelor, Priorităților, Măsurilor și acțiunilor care, concretizate în activități specifice și proiecte, finanțate prin diferite programe de finanțare din diferite surse, proprii sau atrase, vor poziționa județul Călărași în poziția viziunii strategice.

Proiectele care fac parte din Portofoliu, au fost elaborate în baza unor documentații tehnico-economice, ori, în lipsa acestor documentații, valorile proiectelor au fost stabilite prin estimări folosind metoda comparațiilor. Astfel, analizând portofoliul de proiecte, putem observa un total al fondurilor necesare implementării tuturor proiectelor. Bugetul necesar este unul estimat, valorile putând varia în funcție de îndeplinirea proiectelor, includerea unor noi proiecte, identificarea surselor de finanțare, precum și de perioada în care vor fi implementate unele proiecte, costurile necesare putând fi recalulate și actualizate.

În tabelul următor, poate fi observată o sinteză, defalcată pe Obiective specifice și Priorități ale Planului de dezvoltare județeană.

Obiectiv Specific	Prioritate	Măsură	Valoare Totală
O.S. 1.	P. 1.1.	<i>M. 1.1.1.</i>	4.140.049.525
		<i>M. 1.1.2.</i>	28.422.302
		<i>M. 1.1.3.</i>	841.086.802
		<i>M. 1.1.4.</i>	16.723.791
		<i>M. 1.1.5.</i>	
		<i>M. 1.1.6.</i>	42.300.000
	P. 1.2.	<i>M. 1.2.1.</i>	8.370.000
		<i>M. 1.2.2.</i>	3.690.738
		<i>M. 1.2.3.</i>	
	P. 1.3.	<i>M. 1.3.1.</i>	437.629.812
		<i>M. 1.3.2.</i>	229.007.529
	P. 1.4.	<i>M. 1.4.1.</i>	80.376.587
		<i>M. 1.4.2.</i>	50.000.000
		<i>M. 1.4.3.</i>	807.000
		<i>M. 1.4.4.</i>	126.419.817
	O.S. 2.	P. 2.1.	<i>M. 2.1.1.</i>

		<i>M. 2.1.2.</i>	
		<i>M. 2.1.3.</i>	500.000
	<i>P. 2.2.</i>	<i>M. 2.2.1.</i>	95.486.211
		<i>M. 2.2.2.</i>	12.245.674
O.S. 3.	<i>P. 3.1.</i>	<i>M. 3.1.1.</i>	213.534.390
		<i>M. 3.1.2.</i>	39.460.000
	<i>P. 3.2.</i>	<i>M. 3.2.1.</i>	124.039.297
		<i>M. 3.2.2.</i>	5.023.500
	<i>P. 3.3.</i>	<i>M. 3.3.1.</i>	158.253.457
		<i>M. 3.3.2.</i>	
<i>M. 3.3.3.</i>		1.525.000	
O.S. 4.	<i>P. 4.1.</i>	<i>M. 4.1.1.</i>	95.000.000
		<i>M. 4.1.2.</i>	
	<i>P. 4.2.</i>	<i>M. 4.2.1.</i>	
O.S. 5.	<i>P. 5.1.</i>	<i>M. 5.1.1.</i>	
	<i>P. 5.2.</i>	<i>M. 5.2.1.</i>	49.037.292
		<i>M. 5.2.2.</i>	7.247.991
O.S. 6.	<i>P. 6.1.</i>	<i>M. 6.1.1.</i>	800.000
	<i>P. 6.2.</i>	<i>M. 6.2.1.</i>	200.000
	<i>P. 6.3.</i>	<i>M. 6.3.1.</i>	16.861.128
	<i>P. 6.4.</i>	<i>M. 6.4.1.</i>	45.000.000
	<i>P. 6.5.</i>	<i>M. 6.5.1.</i>	
		<i>M. 6.5.2.</i>	

V. Evaluarea, Actualizarea și Monitorizarea implementării Strategiei

V.1. Implementare

Document strategic de planificare, Planul de dezvoltare a județului Călărași vizează două perioade de timp, una medie și alta lungă, termene prin care această strategie își poate atinge obiectivul, cu condiția actualizării și adaptării continue. O strategie de dezvoltare este un document viu care trebuie analizat și readaptat periodic, periodicitatea fiind stabilită de factorii decizionali la nivel județean în funcție de ritmul transformărilor majore ale societății.

Pentru o monitorizare eficientă, la nivelul Județului Călărași se va constitui un organism inter-instituțional, cu rolul de a evalua periodic acțiunile întreprinse, proiectele necesar a fi implementate, derularea activităților, rezultatele obținute. Această structură, în formatul restrâns va fi formată din reprezentanți ai Consiliului Județean Călărași, iar în forma extinsă, alături de reprezentanții Consiliului județean, vor veni reprezentanți ai mai multor instituții, astfel:

- Instituția Prefectului Județul Călărași;
- Direcția Regională de Statistică Călărași;
- Agenția Județeană pentru Ocuparea Forței de Muncă;
- Agenția pentru Protecția Mediului Călărași;
- Inspectoratul Școlar Județean Călărași;
- Centrul Regional de Formare Profesională a Adulților Călărași;
- Direcția de Sănătate Publică Călărași;
- Direcția Sanitară Veterinară și pentru Siguranța Alimentelor Călărași;
- Comisariatul pentru Protecția Consumatorilor Călărași;
- Garda Națională de Mediu – Comisariatul Județean Călărași;
- Direcția Silvică Călărași;
- A.N.I.F. – Unitatea de Administrate Călărași;
- Direcția pentru Agricultură a Județului Călărași;
- Direcția Județeană pentru Sport și Tineret Călărași;
- Inspectoratul Teritorial de Muncă Călărași;
- Centrul de Prevenire, Evaluare și Consiliere Antidrog Călărași;
- Inspectoratul Județean pentru Situații de Urgență „Barbu Știrbei” Călărași;
- Inspectoratul de Poliție al Județului Călărași;
- Inspectoratul de Jandarmi al Județului Călărași;
- Inspectoratul Județean al Poliției de Frontieră Călărași.

În vederea eficienței și coerenței desfășurării acestei activități, Consiliul Județean Călărași va lua măsuri în privința:

- Numirii membrilor acestei structuri din cadrul Consiliului Județean Călărași care va avea rolul de a monitoriza stadiul de implementare a obiectivelor propuse.
- Instruirii și formării persoanelor numite în vederea asigurării asimilării cunoștințelor necesare unei juste monitorizări, evaluări și actualizări, pentru o găsim rapidă a soluțiilor ce trebuie adoptate în situații critice.

Monitorizarea conferă posibilitatea revizuirii periodice, adaptarea planului de acțiune, actualizarea termenelor prevăzute inițial și anticiparea eventualelor riscuri. Instrumentele de monitorizare utilizate în procesul de implementare a strategiei:

- Calendar de monitorizare, ce presupune determinarea termenelor limită pentru realizarea acțiunilor, elaborarea rapoartelor de monitorizare;
- Rapoarte periodice: elaborarea semestrială sau în funcție de nevoi pentru determinarea stadiului în care se află procesul de implementare a strategiei;
- Reuniuni de lucru: organizarea unor întâlniri periodice ale grupului/ structurii, persoanele implicate direct în implementarea strategiei și alte persoane interesate - conform calendarului stabilit.

Evaluarea Planului de Dezvoltare a Județului Călărași 2014 – 2020 presupune vizarea a două componente: una de **autoevaluare**, realizată de membrii *Structurii de evaluare, actualizare, monitorizare*, cu concursul tuturor departamentelor Consiliului Județean Călărași, iar a doua, prin **evaluare externă**, care se va realiza prin Direcția de Dezvoltare Regională și Relații Externe, cu evaluatori externi sau chestionare specifice.

Planul de dezvoltare va fi revizuit/ actualizat la fiecare 3 ani (sfârșitul anilor 2016, 2019, 2022) iar în urma acestei activități, *Structura de evaluare, actualizare, monitorizare* va întocmi un raport care să vizeze, printre altele, starea actuală, îndeplinirea Obiectivelor, Priorităților și Măsurilor conform indicatorilor de implementare (performanță), necesitățile de actualizare, etc. Acest raport va genera o imagine clară asupra progreselor realizate în implementare, precum și a gradului de realizare a rezultatelor planificate.

Rapoartele vor fi prezentate, spre știință, deliberativului județului Călărași – Consiliul Județean, și vor avea următoarea structură:

- Situația și evoluția socio-economică a județului;
- Realizările, problemele și perspectivele în ceea ce privește implementarea Strategiei;
- Exemple de bune practici;
- Propuneri de modificare a Strategiei (tabele financiare, indicatori, listă de proiecte strategice, etc).

V.2. Indicatori de Monitorizare

Obiectiv Specific	Prioritate	Măsură	Indicatori de monitorizare / Rezultate previzionate (outputs)		Observații, Comentarii
			Indicator	Țintă	
1. Dezvoltarea infrastructurii județului prin asigurarea unei rețele publice de transport și servicii comunitare de utilități pentru o dezvoltare durabilă	1.1. Creșterea accesibilității județului pentru tranzitul de călători și mărfuri prin intermediul unei infrastructuri de transport moderne și crearea posibilităților de transport intermodal	<i>1.1.1. Dezvoltarea durabilă și modernizarea infrastructurii de transport județean/ regional conectate la rețelele europene</i>	- Lungimea totală a drumurilor conectate la rețeaua TEN-T reabilitate sau modernizate (km)	100	
		<i>1.1.2. Fluidizarea circulației prin reducerea blocajelor pe drumurile județene și naționale</i>	- Număr șosele de centură înființate, reabilitate, modernizate	3	
			- Număr pasaje peste trecerile la nivel cu calea ferată realizate	3	
		<i>1.1.3. Modernizarea și reabilitarea drumurilor de interes regional și local</i>	- Lungimea totală a drumurilor județene reabilitate sau modernizate (km)	150	
			- Lungimea totală a drumurilor de interes local reabilitate sau modernizate (km)	150	
		<i>1.1.4. Creșterea siguranței traficului</i>	- Număr refugii rutiere realizate	10	

		<i>rutier</i>	- Lungimea totală a drumurilor pe care s-au realizat marcaje și semne rutiere (km)	650	
			- Număr sensuri giratorii realizate	25	
			- Număr intersecții rutiere semaforizate	25	
		<i>1.1.5. Modernizarea infrastructurii de transport feroviar, crearea premiselor de transport intermodal</i>	- Lungimea totală a liniilor de cale ferată înființate/ reabilitate/ modernizate (km)	50	
		<i>1.1.6. Modernizarea infrastructurii de transport naval</i>	- Număr porturi industriale și comerciale înființate/ reabilitate/ modernizate	2	
	<i>1.2. Dezvoltarea infrastructurii de transport a zonei urbane</i>	<i>1.2.1. Dezvoltarea și extinderea sistemului de transport urban public de călători prin conectivitatea cu mediul periurban</i>	- Număr de localități periurbane conectate la rețeaua de transport a municipiilor și orașelor	7	
	<i>1.2.2. Dezvoltarea sistemelor de transport ecologic</i>	- Lungimea totală a pistelor de biciclete înființate/ reabilitate/ modernizate (km)	75		
		- Număr de mijloace de transport în comun ecologice sau cu emisii scăzute de noxe în circulație	10		
	<i>1.2.3. Realizarea de spații de parcare în</i>	- Număr de spații de parcare înființate în localități și zonele	500		

	<i>zonele aglomerate</i>	cu potențial turistic		
1.3. Îmbunătățirea infrastructurii tehnico edilitare critice pentru județ: rețele de utilități publice	<i>1.3.1 Introducerea, extinderea, reabilitarea și modernizarea infrastructurii de utilități publice</i>	- Număr de gospodării care beneficiază de apă potabilă din sursă controlată	55	
		- Număr total de localități care oferă cetățenilor servicii de canalizare	50	
		- Număr total de locuințe conectate la sistemul centralizat de producere și distribuire a agentului termic	250	
		- Număr de localități în care este implementat sistemul de management al deșeurilor	55	
		- Număr de localități conectate la sistemul de distribuție a gazelor naturale	30	
		- Număr de localități conectate la rețele de internet și telefonie	55	
	<i>1.3.2. Construcția, consolidarea și modernizarea domeniului edilitar</i>	- Număr de locuințe sociale și pentru categorii socio-profesionale construite/ reabilite/ modernizate	75	
		- Număr de clădiri (de locuit sau nerezidențiale) expertizate și consolidate	35	
		- Număr de clădiri (de locuit	75	

			sau nerezidențiale) auditate energetic		
			- Număr al localităților care au Planurile Urbanistice Generale aprobate	55	
	1.4. Dezvoltarea infrastructurii culturale, turistice și sportive, ca imbold al redefinirii identității cetățeanului călărășean	<i>1.4.1. Construirea, modernizarea și dotarea infrastructurii culturale</i>	- Număr muzee și biblioteci înființate/ reabilite/ modernizate	25	
			- Număr cămine culturale înființate/ reabilite/ modernizate	25	
		<i>1.4.2. Dezvoltarea infrastructurii turistice</i>	- Lungimea totală a circuitelor turistice înființate (km)	100	
			- Număr porturi turistice înființate	2	
		<i>1.4.3. Promovarea obiectivelor turistice care prezintă interes în județul Călărași</i>	- Număr proiecte și acțiuni de promovare turistică implementate/ dezvoltate	7	
		<i>1.4.4. Dezvoltarea infrastructurii sportive și de agrement</i>	- Număr baze sportive, stadioane, baze nautice înființate/ reabilite/ modernizate/ dotate	25	
2.Dezvoltarea capitalului social uman pentru o creștere economică și socială, prin servicii de sănătate	2.1. Dezvoltarea infrastructurii de educație, creșterea calității actului educațional și facilitarea accesului	<i>2.1.1. Îmbunătățirea infrastructurii educaționale pentru toate localitățile județului și creșterea calității serviciilor</i>	- Număr instituții de învățământ înființate/ reabilite/ modernizate/ dotate	30	

moderne, îmbunătățirea calității învățământului și promovarea educației pentru adulți, creșterea gradului de ocupare pe piața muncii și asigurarea incluziunii sociale	<i>la educație și formare, în vederea unui răspuns prompt la nevoile de pe piața muncii</i>	<i>educaționale</i>			
			- Număr de autovehicule pentru transportul școlarilor mai noi de 5 ani în folosință	30	
			- Număr proiecte și acțiuni de dezvoltare a condițiilor de învățământ pentru persoanele cu dizabilități implementate/ dezvoltate	5	
			- Număr proiecte de formare continuă implementate	25	
		<i>2.1.2. Promovarea ocupării și creșterea mobilității forței de muncă pentru a răspunde nevoilor reale de pe piața muncii și asigurarea dezvoltării economice și sociale</i>	- Numărul proiectelor de informare, consiliere și orientare profesională implementate	25	
			- Numărul proiectelor de instruire antreprenorială implementate	25	
			- Numărul proiectelor de instruire și integrare în piața muncii a persoanelor aflate în căutarea unui loc de muncă implementate	25	
		<i>2.1.3. Combaterea riscului de excluziune socială a populațiilor</i>	- Numărul programelor de incluziune socială implementate	15	

		<i>vulnerabile și creșterea calității vieții acestora</i>			
			- Procente de scădere a abandonului școlar față de nivelul anului 2012	50	
			- Număr de proiecte implementate pentru facilitarea accesului la educație	10	
	2.2. Dezvoltarea infrastructurii de sănătate în vederea oferirii unor servicii de sănătate și protecție socială optime	<i>2.2.1. Îmbunătățirea și dezvoltarea infrastructurii de sănătate, creșterea calității serviciilor medicale</i>	- Număr al secțiilor de spital înființate, reabilite, modernizate sau dotate	10	
			- Număr de ambulatorii de specialitate reabilite, modernizate sau dotate	3	
			- Număr de centre medicale de investigații înființate	2	
			- Număr centre/ secții de recuperare și tratament antidrog înființate	2	
		<i>2.2.2. Dezvoltarea și modernizarea infrastructurii de protecție socială, creșterea calității serviciilor specializate</i>	- Număr cămine pentru persoane vârstnice înființate, reabilite, modernizate sau dotate	7	

			- Număr de programe de incluziune socială implementate	25	
			- Număr centre de tip rezidențial și nerezidențial înființate, reabilitate, modernizate sau dotate	5	
3. Dezvoltarea durabilă prin promovarea unei economii eficiente, ecologice și competitive din punctul de vedere al utilizării resurselor și a politicii energetice, protejarea mediului și managementul riscurilor	3.1. Combaterea schimbărilor climatice și consolidarea capacității de rezistență în fața riscurilor climatice, precum și capacitatea de prevenire a dezastrelor și de reacție la acestea	<i>3.1.1. Managementul riscurilor naturale</i>	- Lungime totală a digurilor de protecție împotriva inundațiilor consolidate (km)	20	
			- Suprafața totală a perdelelor forestiere plantate (ha)	15	
		<i>3.1.2. Creșterea capacității de intervenție în cazul dezastrelor</i>	- Număr utilaje specifice achiziționate pentru înnoirea parcului auto pentru intervenții în caz de dezastre	20	
			- Lungime a sistemelor de irigații înființate, reabilitate sau modernizate (km)	30	
			- Număr centre de pregătire înființate pentru serviciile pentru situații de urgență	1	
	3.2. Creșterea utilizării energiilor regenerabile și a eficienței utilizării energiei	<i>3.2.1. Sprijinirea obținerii și utilizării energiei regenerabile</i>	- Număr al parcurilor fotovoltaice înființate	15	
		<i>3.2.2. Îmbunătățirea eficienței energetice și</i>	- Număr clădiri de locuit sau nerezidențiale termoizolate	50	

		<i>reducerea impactului negativ asupra mediului al funcționării sistemului energetic</i>			
	3.3. Protecția și îmbunătățirea biodiversității și a mediului prin promovarea unei utilizări eficiente a resurselor	<i>3.3.1. Dezvoltarea sistemelor durabile de management al deșeurilor</i>	- Număr al localităților care colectează selectiv deșeurile	55	
		<i>3.3.2. Protejarea, refacerea și conservarea ecosistemelor</i>	- Număr de proiecte implementate pentru protejarea apei, a florei și faunei specifice Dunării, râurilor și lacurilor	7	
		<i>3.3.3. Dezvoltarea capacității instituționale și de ocrotire a zonelor protejate prin managementul mediului</i>	- Număr proiecte implementate pentru protejarea ecosistemelor (vânătoare, pescuit, avicultură, piscicultură, etc.)	7	
4. Creșterea competitivității economiei județului, prin dezvoltarea infrastructurii de sprijin a afacerilor și consolidarea cercetării-dezvoltării-inovării	4.1. Creșterea competitivității IMM, a atractivității pentru investiții și dezvoltarea durabilă a antreprenoriatului	<i>4.1.1. Crearea și dezvoltarea de locații competitive destinate activității de producție</i>	- Număr parcuri industriale înființate	3	
		<i>4.1.2. Susținerea inițiativelor de afaceri</i>	- Număr de incubatoare de afaceri înființate	2	
			- Număr asociații ale mici lor fermieri înființate	10	
			- Număr produse tradiționale promovate ca „brand” local	10	

	<i>4.2. Dezvoltarea capacității de cercetare-dezvoltare-inovare, facilitarea transferului de tehnologie și extinderea accesului la rețeaua broadband</i>	<i>4.2.1. Dezvoltarea cercetării, transferului tehnologic și a rețelelor informaționale pentru afaceri</i>	- Număr parteneriate și clustere de afaceri dezvoltate	10		
5. Creșterea dinamică a economiei zonei rurale, dezvoltarea nivelului de trai în spațiul rural și a contribuției acestuia la economia județului	<i>5.1. Revitalizarea comunităților rurale</i>	<i>5.1.1. Creșterea calității vieții în zonele rurale</i>	- Număr proiecte de promovare a patrimoniului cultural implementate	25		
			- Număr investiții și proiecte implementate pentru creșterea calității vieții și siguranței în mediul rural	50		
	<i>5.2. Creșterea competitivității activităților economice din spațiul rural și îmbunătățirea condițiilor pentru fermele mici</i>	<i>5.2.1. Sprijinirea activităților agricole</i>		- Număr târguri anuale pentru promovarea produselor agricole	50	
				- Număr spații de depozitare, ambalare, procesare a produselor agricole înființate	10	
				- Număr proiecte de promovare a activităților și produselor tradiționale și meșteșugărești implementate	15	
	<i>5.2.2. Diversificarea economiei din spațiul rural - sprijinirea activităților non-agricole</i>		- Număr firme înființate cu activitate în agroturism	25		

6. Dezvoltarea capacității administrative prin îmbunătățirea accesibilității și calității serviciilor publice furnizate și aplicarea unui management transparent	6.1. Dezvoltarea și implementarea de politici publice	<i>6.1.1. Creșterea gradului de transparență a administrației publice</i>	- Număr unități administrative teritoriale care au dezvoltat pagini de internet interactive	55	
			- Număr proiecte pentru dezvoltarea resurselor umane din administrație publică implementate	10	
	6.2. Consolidarea relațiilor de cooperare dintre autoritățile publice la nivel județean și local	<i>6.2.1. Dezvoltarea de modele de bună practică, cooperare și training</i>	- Numărul modelelor de bună practică multiplicare și promovate	5	
	6.3. Implementarea de soluții inovatoare la nivelul administrației județene	<i>6.3.1. Implementarea unor soluții de tip e-guvernare</i>	- Număr proiecte bazate pe soluții IT implementate	10	
	6.4. Dezvoltarea mediului de cooperare transfrontalier	<i>6.4.1. Îmbunătățirea cadrului relațional cu partenerii din zona transfrontalieră</i>	- Număr parteneriate dezvoltate cu partenerii din Bulgaria	7	
	6.5. Realizarea de schimburi de bune practici și experiență în relațiile interregionale și internaționale	<i>6.5.1. Autoevaluarea continuă a sistemelor manageriale implementate la nivel instituțional și inventarierea punctelor slabe</i>	- Număr întâlniri pentru schimburi de experiență realizate	7	

			- Număr politici publice și soluții moderne de management instituțional implementate	5	
		<i>6.5.2. Îmbunătățirea cadrului relațional la nivel național și internațional</i>	- Număr întruniri de reprezentare a județului avute de structura de reprezentare	20	

VI. Sistemul de implementare a Strategiei – Plan de Acțiune

În vederea unei bune implementări a Strategiei, precum și pentru facilitarea procesului de monitorizare, evaluare și actualizare, a fost elaborat un plan de acțiune care să ajute la atingerea obiectivelor asumate. Astfel, în cadrul acestui plan de acțiune sunt propuse activități care trebuie întreprinse pe termen scurt, mediu și lung, activități ce garantează implementarea cu succes a strategiei, prin realizarea acțiunilor indicative, respectarea măsurilor și priorităților de dezvoltare, în scopul îndeplinirii obiectivelor specifice și atingerii obiectivului strategic general. Planul cuprinde, pe lângă activități, și o serie de responsabili (autorități publice locale, instituții, etc.) și un calendar al activităților.

Prezentul Plan de acțiune a fost agreat în cadrul Grupului de coordonare, și este elaborat potrivit principiilor colaborării, transparenței și responsabilității partenerilor.

Nr. Crt.	Acțiuni	Responsabili
1. Acțiuni întreprinse (2013 – 2014)		
1	Colectarea de date pentru realizarea cadrului de referință	Consiliul Județean Călărași
2	Elaborarea analizei socio-economice a cadrului de referință	Consiliul Județean Călărași
3	Crearea unui Grup de coordonare a elaborării Planului de Dezvoltare	Consiliul Județean Călărași
4	Organizarea de seminarii și dezbateri tematice în cadrul unor grupuri de lucru, asupra analizei socio-economice	Consiliul Județean Călărași
5	Elaborarea unei „fișe de proiect” și diseminarea acesteia către toți factorii interesați în vederea pregătirii portofoliului de proiecte	Consiliul Județean Călărași
6	Organizarea unei conferințe de dezbateri și diseminare publică a Planului de dezvoltare	Consiliul Județean Călărași
2. Acțiuni pe termen scurt (2014-2015)		
1	Asumarea Strategiei prin aprobarea în ședință publică de către Consiliul Județean Călărași și emiterea unei hotărâri	Consiliul Județean Călărași
2	Susținerea și finalizarea proiectelor aflate în implementare din perioada programatică 2007 - 2013	Consiliul Județean Călărași
3	Elaborare documentațiilor tehnico-economice aferente proiectelor propuse a fi realizate în	Consiliul Județean Călărași

	următoarea perioadă de programare (identificare terenuri/clădiri, pregătire documente care să ateste regimul juridic al terenurilor, studii de fezabilitate-fezabilitate, studii de impact, planuri de afaceri, documentații urbanistice, etc.)	Consiliile Locale Instituțiile publice Mediul de afaceri Firme de consultanță
4	Derularea de activități de pregătire a implementării proiectelor din portofoliu (identificare surse de finanțare, parteneri, necesități, clarificare situații juridice, etc)	Consiliul Județean Călărași Consiliile Locale Instituțiile publice Mediul de afaceri Firme de consultanță
5	Dezvoltarea și implementarea unor proiecte din portofoliul județului	Consiliul Județean Călărași Beneficiari
6	Elaborarea Strategiilor de dezvoltare locală pentru toate unitățile administrativ teritoriale din județ pentru perioada 2020 și corelarea acestora cu Planul județean de dezvoltare	Consiliile Locale Firme de consultanță
7	Identificarea partenerilor publici și privați pentru derularea și implementarea proiectelor	Consiliul Județean Călărași Consiliile Locale Instituțiile publice Mediul de afaceri
8	Realizarea de parteneriate de către administrația publică locală cu institute de cercetare pentru dezvoltarea proiectelor de cercetare-inovare	Consiliul Județean Călărași Consiliile Locale Institutul de cercetare Fundulea
9	Informări ale beneficiarilor asupra surselor de finanțare din diverse fonduri	Consiliul Județean Călărași Consiliile Locale
10	Pregătirea resurselor umane (prin perfecționări) și financiare (previzionări bugetare multianuale) pentru pregătirea implementării proiectelor	Consiliul Județean Călărași Consiliile Locale
3. Acțiuni pe termen mediu (2016-2018)		
1	Continuarea activităților pe termen scurt care nu au fost finalizate	Responsabilii inițiali
2	Pregătirea implementării proiectelor prioritare	Consiliul Județean Călărași
3	Promovarea rezultatelor bune ale implementării unor proiecte pentru multiplicarea lor	Consiliul Județean Călărași

4	Monitorizarea stadiului implementării proiectelor din portofoliul de proiecte și realizarea unui raport de progres (ianuarie 2017)	Consiliul Județean Călărași Structura de Evaluare, Actualizare și Monitorizare a Strategiei
5	Evaluarea intermediară a strategiei (ianuarie 2017 pentru perioada 2014-2016)	Consiliul Județean Călărași Structura de Evaluare, Actualizare și Monitorizare a Strategiei
6	Actualizarea strategiei în funcție de noile proiecte, parteneri, surse de finanțare	Consiliul Județean Călărași Structura de Evaluare, Actualizare și Monitorizare a Strategiei
7	Actualizarea documentațiilor tehnice pregătite pentru implementarea de proiecte	Consiliul Județean Călărași Beneficiari
8	Colectarea și prelucrarea indicatorilor cheie de monitorizare	Consiliul Județean Călărași Structura de Evaluare, Actualizare și Monitorizare a Strategiei
9	Revizuirea Strategiei și luarea de măsuri corective	Consiliul Județean Călărași Structura de Evaluare, Actualizare și Monitorizare a Strategiei
4. Acțiuni pe termen lung (2019-2021)		
1	Continuarea activităților pe termen mediu care nu au fost finalizate	Responsabilii inițiali
2	Finalizarea implementării proiectelor	Consiliul Județean Călărași Beneficiari
3	Promovarea rezultatelor bune ale implementării unor proiecte pentru multiplicarea lor	Consiliul Județean Călărași
4	Monitorizarea stadiului implementării proiectelor din portofoliul de proiecte și realizarea unui raport de progres (ianuarie 2020)	Consiliul Județean Călărași Structura de Evaluare, Actualizare și Monitorizare a Strategiei
5	Evaluarea intermediară a strategiei (ianuarie 2020 pentru perioada 2017-2019)	Consiliul Județean Călărași Structura de Evaluare, Actualizare și Monitorizare a Strategiei
6	Actualizarea strategiei în funcție de noile proiecte, parteneri, surse de finanțare	Consiliul Județean Călărași Structura de Evaluare, Actualizare și Monitorizare a Strategiei
7	Colectarea și prelucrarea indicatorilor cheie de monitorizare	Consiliul Județean Călărași Structura de Evaluare, Actualizare și

		Monitorizare a Strategiei
8	Revizuirea Strategiei și luarea de măsuri corective	Consiliul Județean Călărași Structura de Evaluare, Actualizare și Monitorizare a Strategiei
9	Raport final de evaluare a strategiei	Consiliul Județean Călărași Structura de Evaluare, Actualizare și Monitorizare a Strategiei
10	Pregătirea elaborării strategiei de dezvoltare a județului Călărași pentru perioada 2020 - 2030	Consiliul Județean Călărași

VII. Procesul partenerial și consultarea publică

Planul de dezvoltare a județului Călărași pentru perioada 2014-2020, document programatic deosebit de important pentru atragerea fondurilor și implementarea de proiecte de dezvoltare a județului, reprezintă instrumentul prin care administrația publică locală, instituțiile publice, mediul privat și ONG-urile înțeleg să își aducă aportul la dezvoltarea economică și socială.

Documentul a fost elaborat cu respectarea principiilor europene vizând guvernanta pe mai multe niveluri, valorificarea experienței și asumarea rezultatelor, prin cooperarea permanentă și efortul comun al Grupului de elaborare a Planului de dezvoltare, precum și a Grupului de coordonare a elaborării Strategiei.

Pentru o bună asumare a obiectivelor de urmărit, având în vedere experiența perioadei programatice 2007-2013, Consiliul Județean Călărași a ales să elaboreze acest document cu ajutorul resurselor umane proprii, ca provocare și totodată rezultat al formării continue a angajaților. Astfel, la nivelul instituției au fost create două grupuri, unui de elaborare, format din angajați ai Direcției Dezvoltare Regională și Relații Externe, iar altul, de coordonare a elaborării, format din reprezentanți ai direcțiilor din cadrul Consiliului Județean – membrii ai executivului, precum și din consilieri județeni – membrii ai deliberativului.

Echipa de coordonare a elaborării:

- **Vrăjitoru Sorin** – președinte
- **Georgescu Bogdan**
- **Mușat Emil**
- **Craiu Iolanda**
- **Manea Ionel**
- **Mandache Gheorghe**
- **Drăgan Marian**
- **Tudone Dumitru**
- **Vasilescu Sorin**
- **Ștefan Daniel**

Echipa de Elaborare:

Documentul a fost elaborat prin colaborarea intensă a angajaților Direcției Dezvoltare Regională și Relații Externe cu angajații celorlalte departamente ale Consiliului județean Călărași precum și ai altor instituții și autorități publice, sub îndrumarea și coordonarea managerului public – **Marius Eugen Fulga**

Planul de dezvoltare a județului Călărași este compus din analiza socio-economică, analiza SWOT și Strategia de dezvoltare. Elaborarea acestor documente a presupus o activitate de colectare și centralizare a datelor statistice, analiza și actualizarea acestora, observarea punctelor tari, punctelor slabe, a amenințărilor și oportunităților, formularea viziunii de dezvoltare, obiectivului general, obiectivelor strategice, priorităților și măsurilor de dezvoltare, precum și formularea unei politici de monitorizare a implementării.

Principalele activități derulate, în ordine cronologică:

- *Identificarea documentelor existente și colectarea datelor statistice* – reprezentanții Consiliului județean s-au deplasat la sediul fiecărei primării din județ pentru a analiza, împreună cu reprezentanții acestora, situația existentă a localității, necesitățile comunităților, precum și documentațiile aflate în diverse stadii de execuție sau ideile de proiecte.
- *Organizarea unor sesiuni de training și workshop* – angajații Direcției Dezvoltare Regională și Relații Externe implicați în elaborarea documentului au studiat legislația specifică, programele europene, strategiile europene, naționale și regionale, precum și doctrina în domeniul elaborării documentelor programatice și a politicilor publice, în vederea asimilării de cunoștințe necesare acestui demers.
- *Elaborarea documentului cadru de referință – analiza socio-economică a stării actuale* – membrii grupului de lucru au centralizat datele statistice și cele culese direct de la sursă, elaborând astfel un draft de lucru.
- *Organizarea de ședințe de dezbateri publice pe grupuri tematice de lucru* – prin aceste dezbateri s-a urmărit corectarea și completarea datelor statistice înscrise, precum și obținerea de elemente importante pentru analiza SWOT.
- *Elaborarea unui model de fișă de proiect* – aceasta a fost comunicată tuturor factorilor interesați: unități administrativ teritoriale, instituții publice, mediul privat.
- *Elaborarea Strategiei de dezvoltare a județului Călărași* – în cadrul acestei activități a fost formulată viziunea, obiectivul general, obiectivele strategice, prioritățile, măsurile, acțiunile indicative.
- *Elaborarea Portofoliului de proiecte și a estimărilor necesarului de finanțare* – acțiunea de colectarea fișelor de la parteneri, analiza acestora și inventarierea lor.
- *Elaborarea unui sistem de Evaluare, actualizare și monitorizare a strategiei, precum și stabilirea indicatorilor de performanță*
- *Stabilirea unui sistem de implementare – plan de acțiuni.*
- *Organizarea dezbaterii și publicității documentului final.*
- *Realizarea unei evaluări ex-ante.*
- *Revizuirea strategiei pe baza observațiilor primite în cadrul consultărilor publice și a raportului de evaluare ex-ante.*
- *Aprobarea documentului final – Plan de dezvoltare a județului Călărași pentru perioada 2014-2020 în ședința Consiliului Județean Călărași.*

Participarea și procesul consultativ:

La nivelul județului Călărași au fost constituite 8 grupuri tematice pentru consultări, în concordanță cu diversele capitole de interes ale cadrului de referință, astfel:

- Grupul de lucru Dezvoltarea durabilă a infrastructurii
- Grupul de lucru Mediul, biodiversitatea și riscurile

- Grupul de lucru Educație, resurse de muncă, cercetare și inovare
- Grupul de lucru Susținerea sănătății și asistenței sociale
- Grupul de lucru Creșterea competitivității economice
- Grupul de lucru Dezvoltarea rurală și agricultura
- Grupul de lucru Minorități locale și vulnerabilități
- Grupul de lucru Administrație publică locală

Aceste grupuri s-au bucurat de participarea și implicarea unui număr foarte mare al actorilor locali, Consiliul județean colaborând în acest sens cu un număr de peste 200 de reprezentanți ai instituțiilor publice, unităților administrativ teritoriale, mediului privat, etc.

Grupurile tematice de lucru au avut un rol deosebit de important, fiind formate din experți în diferite domenii de activitate, cu următoarele atribuții: inputuri la elaborarea documentelor (date, informații calitative); contribuție la realizarea analizelor SWOT și identificarea domeniilor de intervenție strategică; contribuție la stabilirea obiectivelor și priorităților; contribuție la identificarea proiectelor prioritare din portofoliu și stabilirea criteriilor de ierarhizare; observații pe documentele elaborate și promovarea documentului la nivel local, respectiv în rețelele parteneriale proprii.

VIII. Evaluarea ex-ante

Capitol aflat în lucru

VIII.1. Recomandări ale evaluării ex-ante

Capitol aflat în lucru